

Ученицы 7 «А» класса Мелешко Лідии.

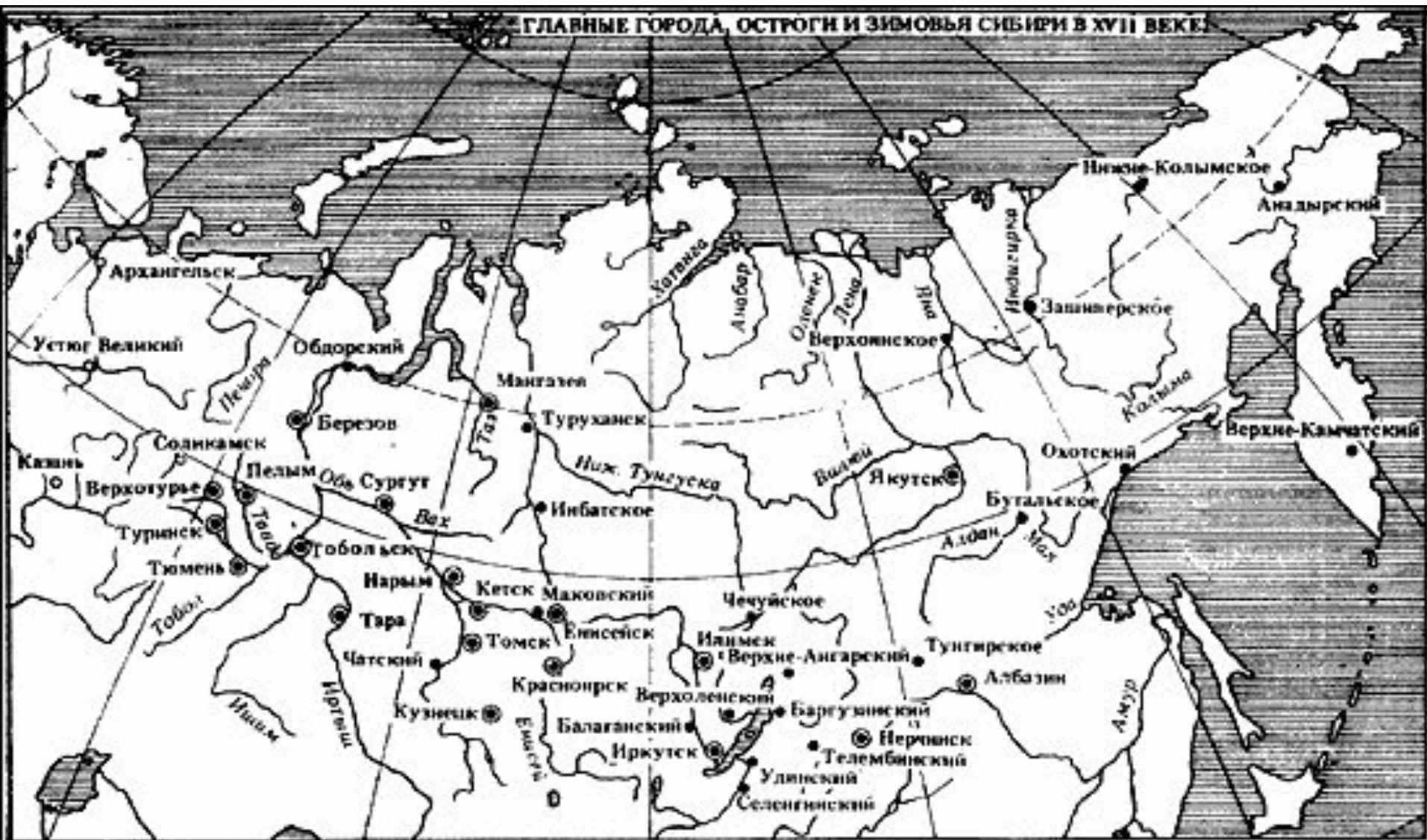
Сибирь в XVII веке.

Сибирь XVII веке.

Сибирь и ее народы.

Основание русскими Сибири

Сибирь и ее народы.



Карта Сибири.



- . В Сибири жило немало племен, но численность населения была невысокой. Там были суровые климатические условия и поэтому мешали освоению этого края. Огромные пространства занимала непроходимая тайга, а ближе к северу тянулась пустынная тундра. Только на юге Сибири начиналась лесостепь. Сильные и холодные морозы, топкие болота и лесная глухомань делали жизнь людей тяжелой.

- **Здесь жили народы, говорившие на разных языках- финноугорских, тюркских, монгольских и из других языковых семей. По реке Оби жили ханты и манси. К северу-востоку от них, по реке Енисей,- ненцы. Еще восточнее обитали эвенки. Бассейн реки Лены занимали якуты. Южнее, в Прибайкалье, расселились буряты. Очень много жило племен по берегам реки Амура: удэгейцы, нанайцы, и др. Крайний северо- запад Сибири, Чукотку и Камчатку населяли чукчи, коряки, ительмены.**

**Цели
освоения
Сибири**

1. Расширение государственных земель и увеличение податного населения
2. Овладение пушным богатством Сибири
3. Поиск ценных руд

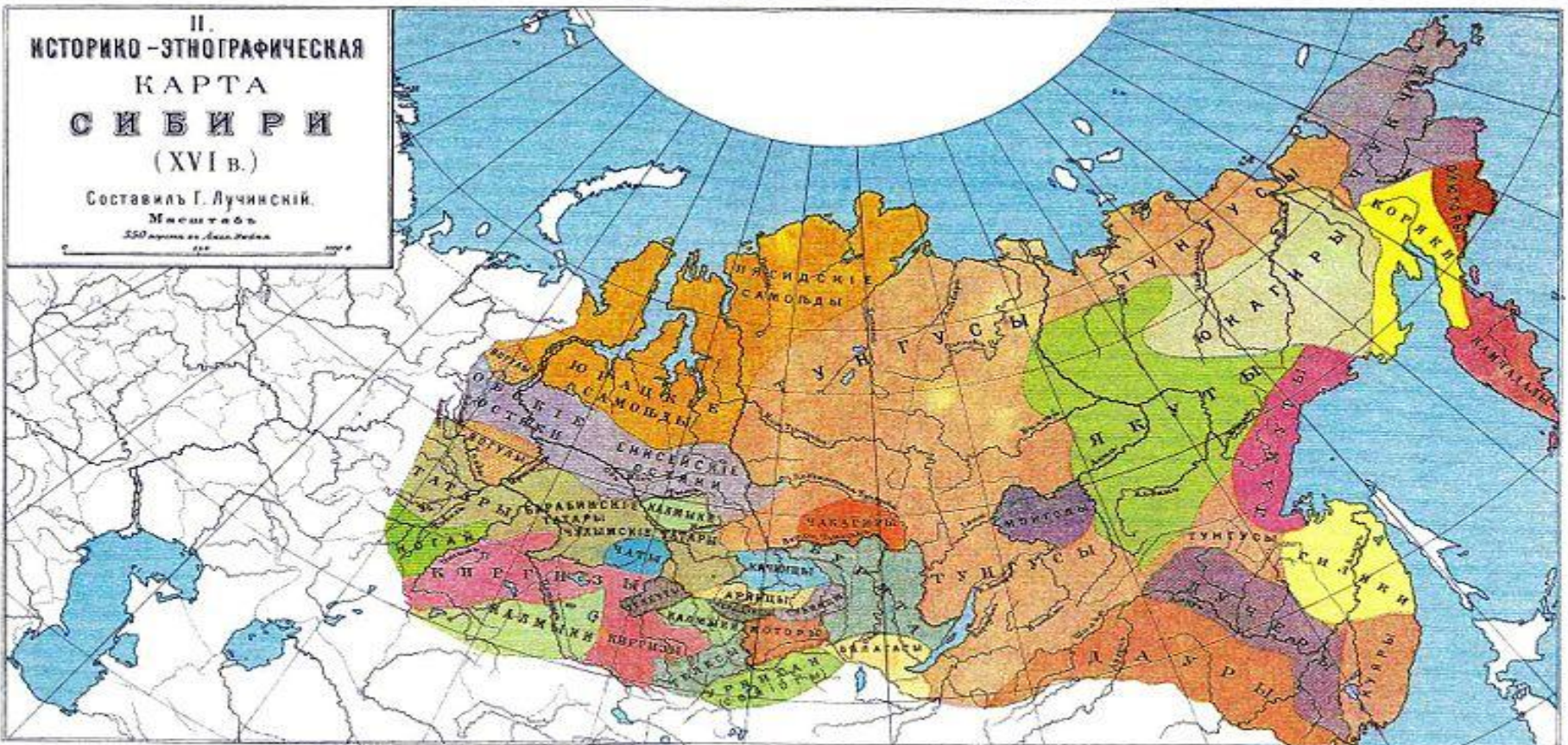
**Покорители
Сибири**

1. Казаки
2. «Служилые люди»
3. Крестьяне
4. Беглые люди

II.
ИСТОРИКО-ЭТНОГРАФИЧЕСКАЯ
КАРТА
СИБИРИ
(XVI в.)

Составил Г. Лучинский.

Масштаб
350 верст по Архангельску



- | | | | | | | |
|-----------|---------|-----------|-------------------------|---------------------------|-----------------|---------|
| Архангелы | Якуты | Киргизы | Мангылы | Саяно-Пасадские и Ярацкие | Теленги | Чамы |
| Вилангиты | Лутеры | Колымские | Местеры | Титары Барабинские | Тубинцы | Чуфы |
| Кургань | Калмыки | Коряки | Ноши | Чулымские и другие | Туинцы | Юхоторы |
| Восты | Калмыки | Кургулы | Пампторы | Талецы | Урмалы (Сидымы) | Якуты |
| Галаки | Котлыры | Ланганы | Омские (Очки и Динские) | Таласы | Чакаторы | |

- Среди сибирских народов жили и другие племена например как: якуты и тофалары.
- Главным занятием было у них охота рыбная ловля. Якуты и буряты занимались также скотоводством. Лишь в Приамурье небольшое распространение получило земледелие. А чукчи, юкагиры и другие жители Крайнего Севера находились еще в каменном веке, металла не знали.

Освоение русскими Сибири.



В конце XVI века путь в Сибирь открыл казацкий атаман Ермак Тимофеевич. Служилых людей, казаков, охотников, торговцев манили в неведомые дали не только жажда приключений, но и богатые природные ресурсы Сибири. Особенно привлекала мягкая рухлядь- высоко ценившаяся пушнина. Многие надеялись, что сибирские земли таят в себе **золото и серебро**.

Летом.



Дом в Сибири.




Болото и деревня.



Ермак и освоение Сибири.







Завоеватель Сибирского ханства.



Атаман



Добытчики занимались новым приисканием новых земель. Их не пугали ни заснеженные леса, ни быстрые реки, ни горные хребты. В поисках свободной земли отправились и крестьяне.

На пути землепроходцы ставили городки, остроги (небольшие крепости), а то и просто зимовища.

- В 1604 году был основан город Томск, за ним на географической карте Сибири появились русские остроги, прообразы будущих славянских городов: Енисейский, Красноярский, Братский, иркутское зимовье и многие другие!



Томск в 1604 году!

- Многие сибирские племена постепенно стали входить в состав России. Происходило это в основном мирным путём, но иногда случались конфликты!

- Главное то, что ни один из народов не был стёрт с лица земли!



- С этого момента сибирские народы должны были платить в казну ясак, то есть подать меха, в основном соболями, но также беличьими, лисьими и другими!
- Ясак приносило большое богатство Российскому государству, правительство понимало как важно сохранять добрые отношения с местными народами.

- Для управления в 1637 году Сибирью был учрежден Сибирский приказ! Сибирь считалась государственное вотчиной. На юге Сибири распространилось пашенное земледелие. Из переселенцев сложилось сибирское крестьянство, которое, к концу 17 веку обеспечивало хлебом всю Сибирь!