

**ЧАЙКОВСКИЙ МУНИЦИПАЛЬНЫЙ
ИНВЕСТИЦИОННЫЙ
РАЙОН
ПРОЕКТ**

«Реконструкция и строительство

НОВЫХ

**объектов курортно-
рекреационного**

назначения на протяжении

береговой линии

р. Кама и Воткинского

водохранилища

Чайковского муниципального

района»

Береговая линия Воткинского водохранилища г. Чайковский



Возможности отдыха в летний период



Карта-схема береговой линии



Общая характеристика

Общая длина береговой линии

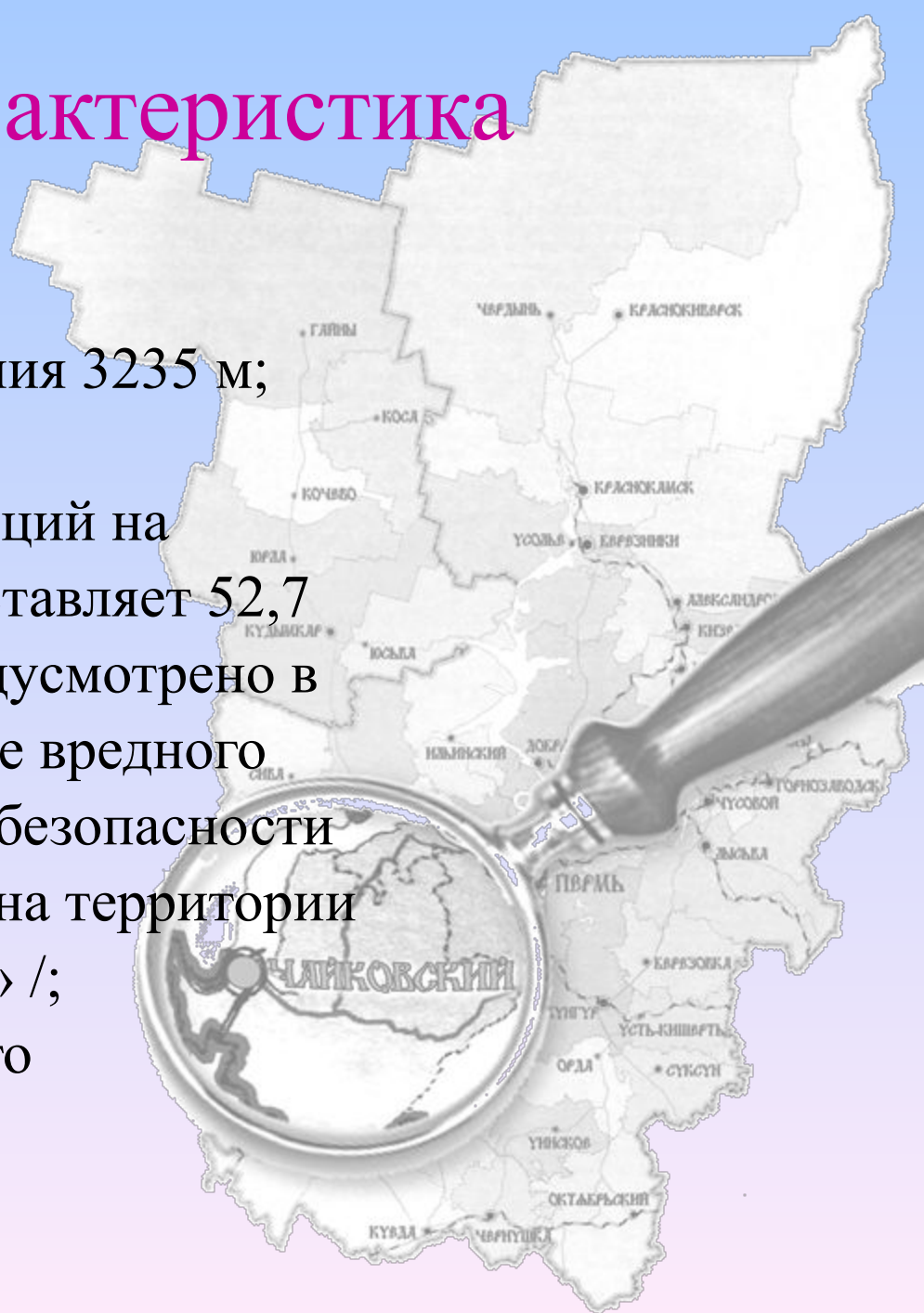
г. Чайковский около 10000 м;

□ Общая длина берегоукрепления 3235 м;

□ Длина набережной 2275 м;

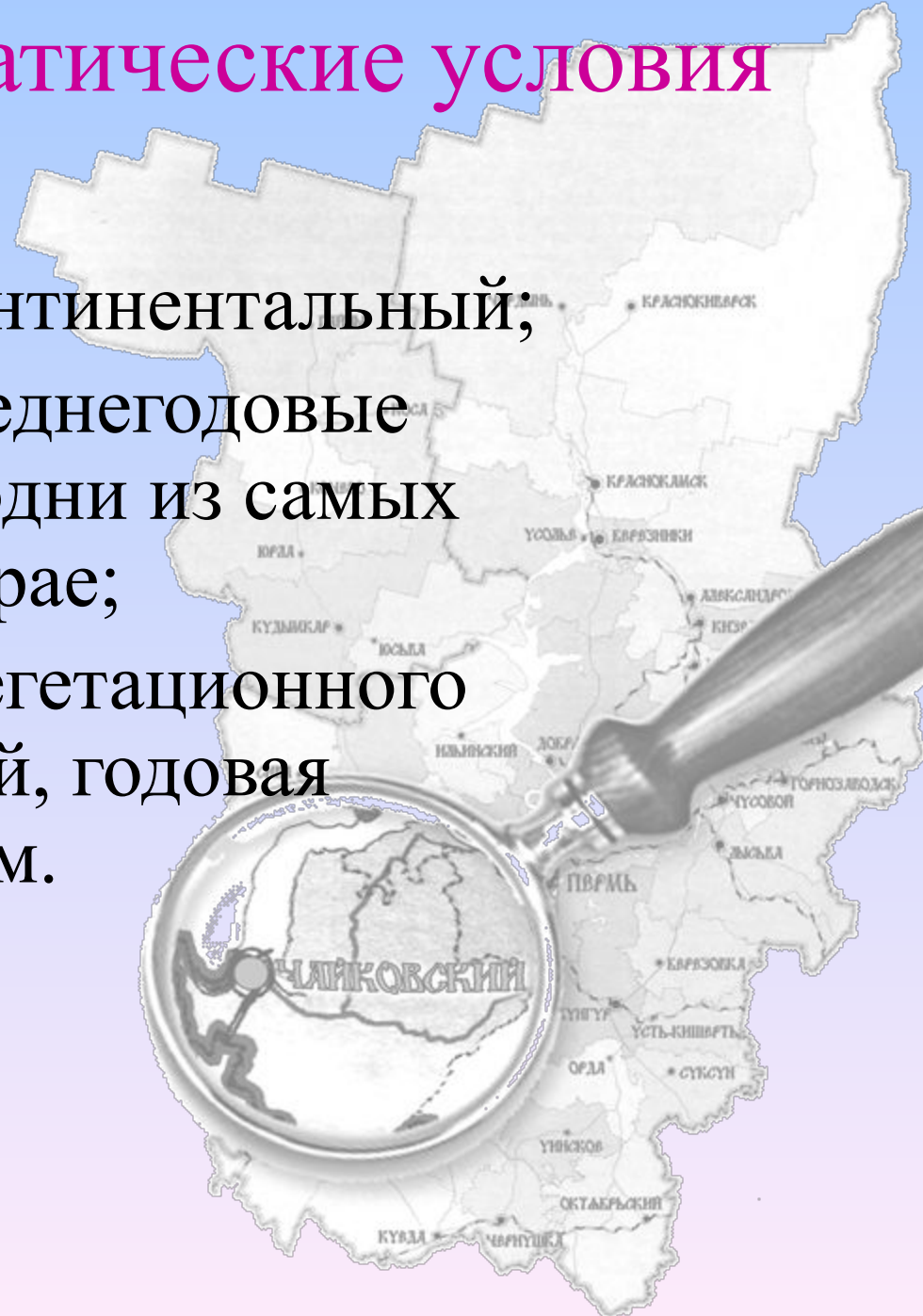
□ Сумма необходимых инвестиций на реконструкцию набережной составляет 52,7 млн. руб. /финансирование предусмотрено в проекте КЦП «Предупреждение вредного воздействия вод и обеспечение безопасности гидротехнических сооружений на территории Пермского края в 2007-2012 г.г.» /;

□ Площадь зеркала Воткинского водохранилища – 1 120 тыс. га



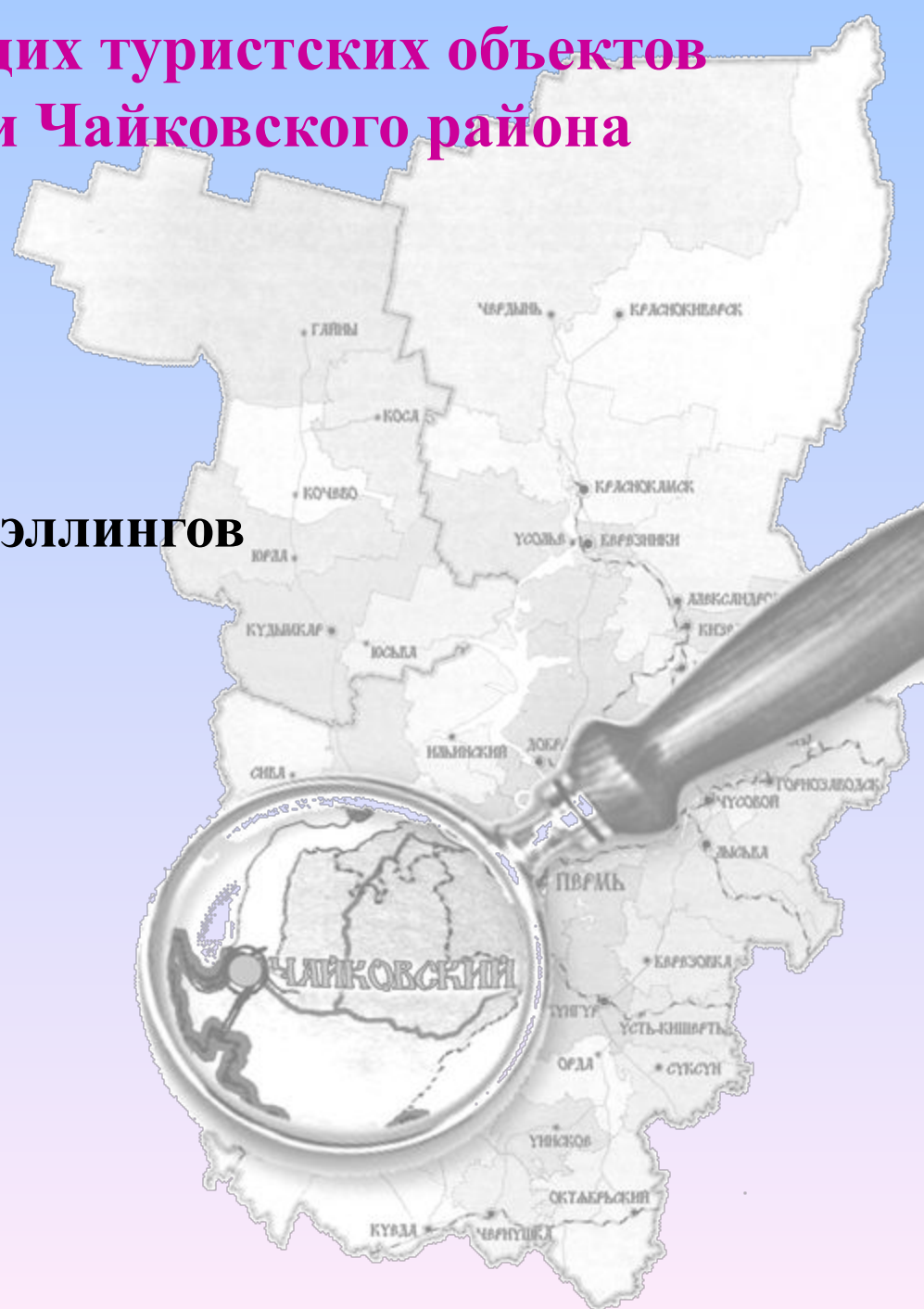
Природно-климатические условия

- Климат умеренно-континентальный;
- Среднемесячные и среднегодовые температуры воздуха одни из самых высоких в Пермском крае;
- Продолжительность вегетационного периода около 130 дней, годовая сумма осадков – 550 мм.



Перечень существующих туристских объектов вдоль береговой линии Чайковского района

- Городской пляж
- Речной порт
- Парк культуры и отдыха
- Два комплекса лодочных эллингов
- Три профилактория
- Пять баз отдыха
- Яхт-клубы
- Лодочно-прокатная база



Перечень существующих туристских объектов вдоль береговой линии Чайковского района

Особо охраняемые природные территории:

- Векошинка (охраняемый ландшафт регионального значения, площадь 1094,0 га) – используется для отдыха населения, заготовки грибов и ягод. Основу растительного покрова составляют сосняки-зеленомошники и их производные. Лесопокрытая площадь - 1060,6 га.
Данная местность подходит для «зеленых стоянок» круизных теплоходов.
- Плотбище (охраняемый ландшафт регионального значения, площадь 500,0 га) – используется для отдыха населения, проведения экологических экспедиций с целью изучения природной флоры и фауны. Основу растительного покрова составляют сосновые леса липняковых и зеленомошных типов, безлесные низинные осоковые болота, припойменные дубравы.

Суть проекта

Реконструкция и строительство новых объектов курортно-рекреационного назначения на протяжении береговой линии р. Кама и Воткинского водохранилища Чайковского муниципального района для организации круглогодичного отдыха. Улучшение эстетических качеств и престижа района.

Необходимые мероприятия

- Установка знака «Чайковский – южные ворота Прикамья»
- Строительство смотровых площадок, кафе
- Установка искусственного освещения
- Строительство порта маломерных судов, туристских баз
- Обустройство пляжей
- Создание спортивного комплекса для круглогодичного отдыха

В зимний период: катание на лыжах, снегоходах, подледная рыбалка, создание открытых катков

В летний период: конные прогулки, рыбалка, пляжный отдых, грибная охота, сбор ягод, занятия спортом (байдарки, катамараны, лодки и пр.)