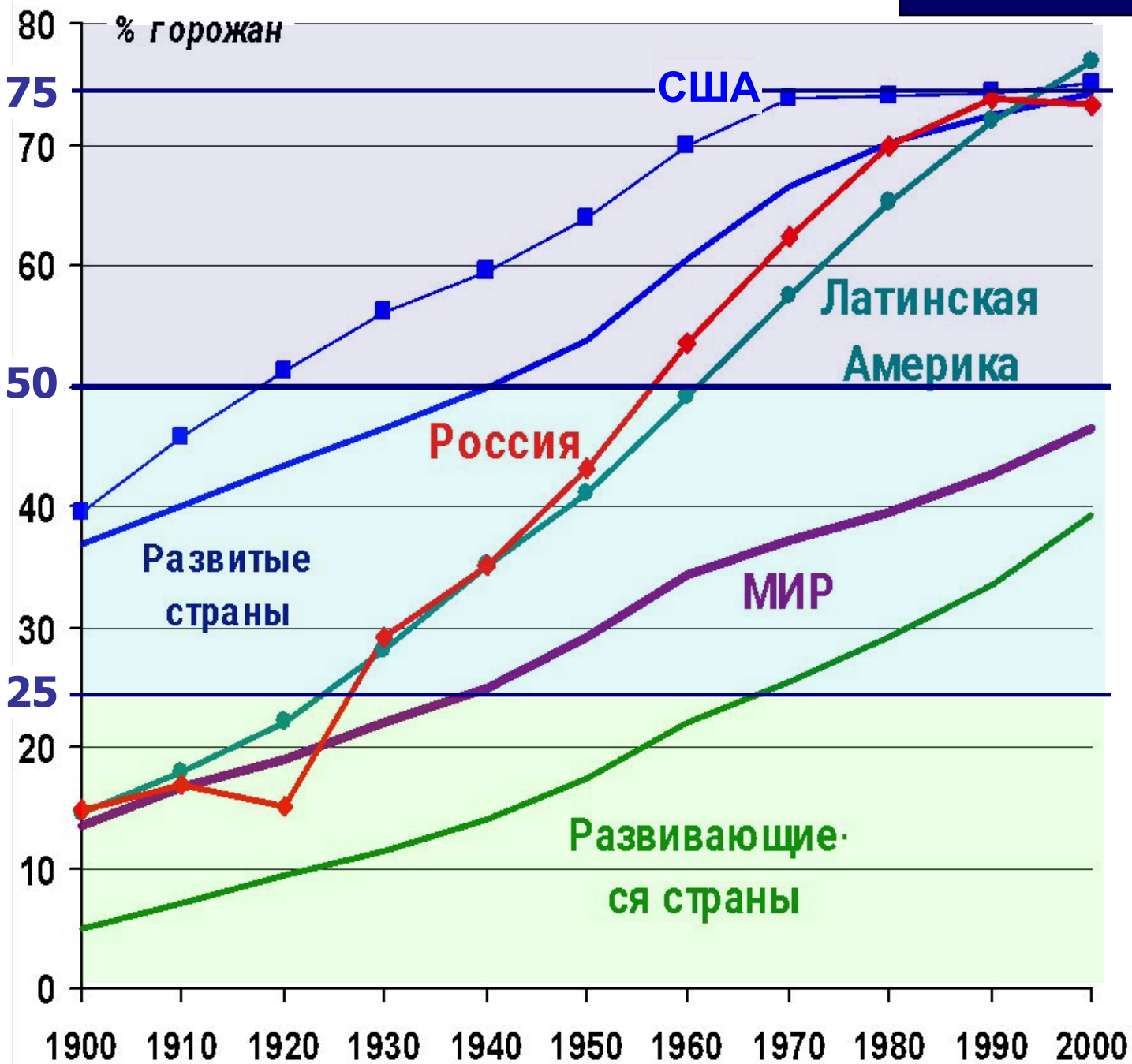


УРБАНИЗАЦИЯ:

СТАДИИ РАЗВИТИЯ

Как всякий всемирно-исторический процесс, урбанизация проходит в своем развитии ряд последовательных стадий.

Или, иначе говоря, ее развитие – это ряд стадиальных переходов.



Динамика доли городского населения в XX веке по некоторым странам, группам стран и континентам

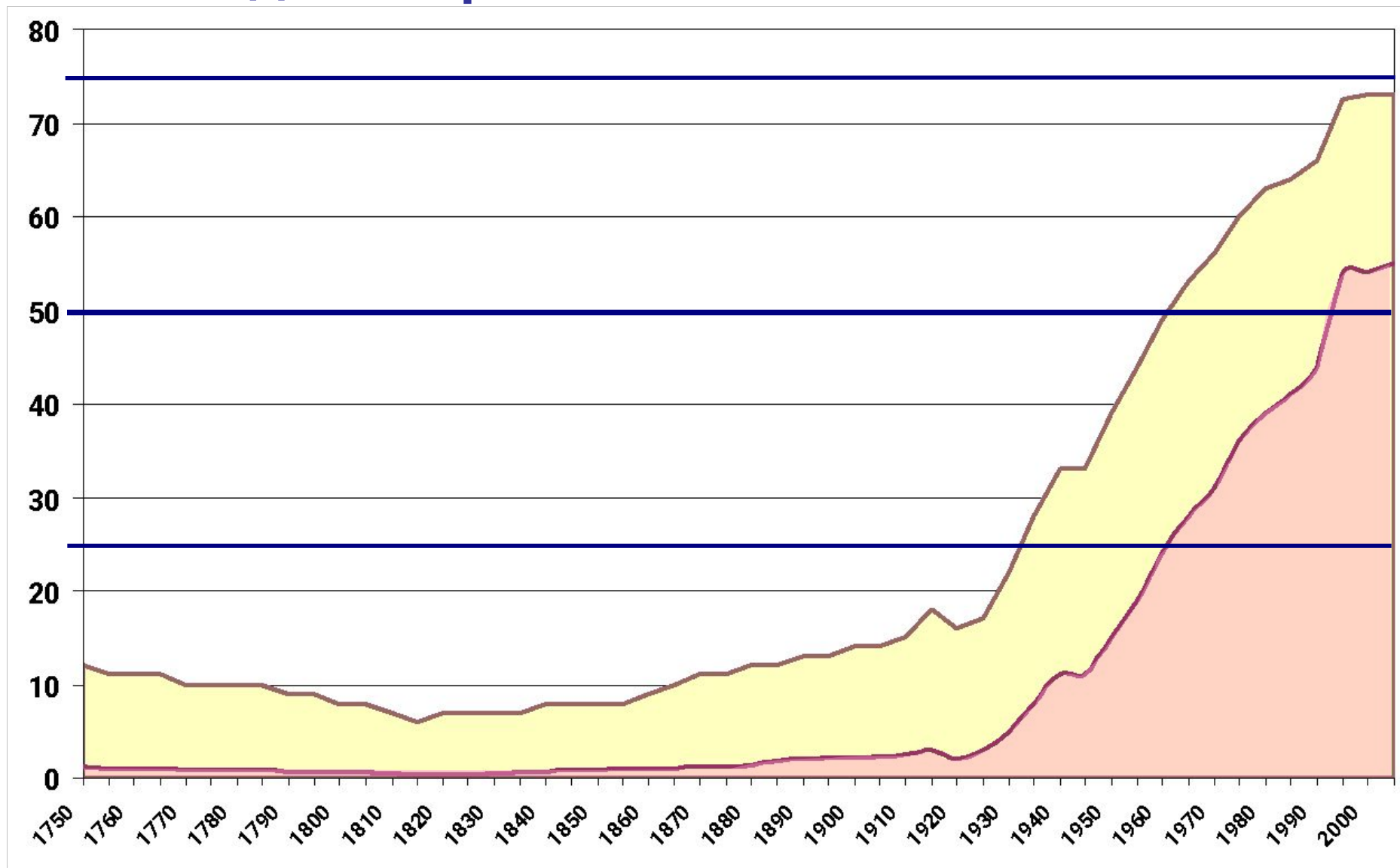
По своей поздней и быстрой урбанизации Россия близка к среднеравным странам, а демографически ближе к Западу.

Урбанизация в России стартовала с отметки, близкой к тогдашней средней: 13-15% (в 2-3 меньше, чем на Западе).

Через 20 лет начался бум по характерной “догоняющей” схеме: чем ниже исходный уровень урбанизации, тем выше ее темпы.

Развитый мир Россия догнала около 1980 г., чуть раньше Латинской Америки

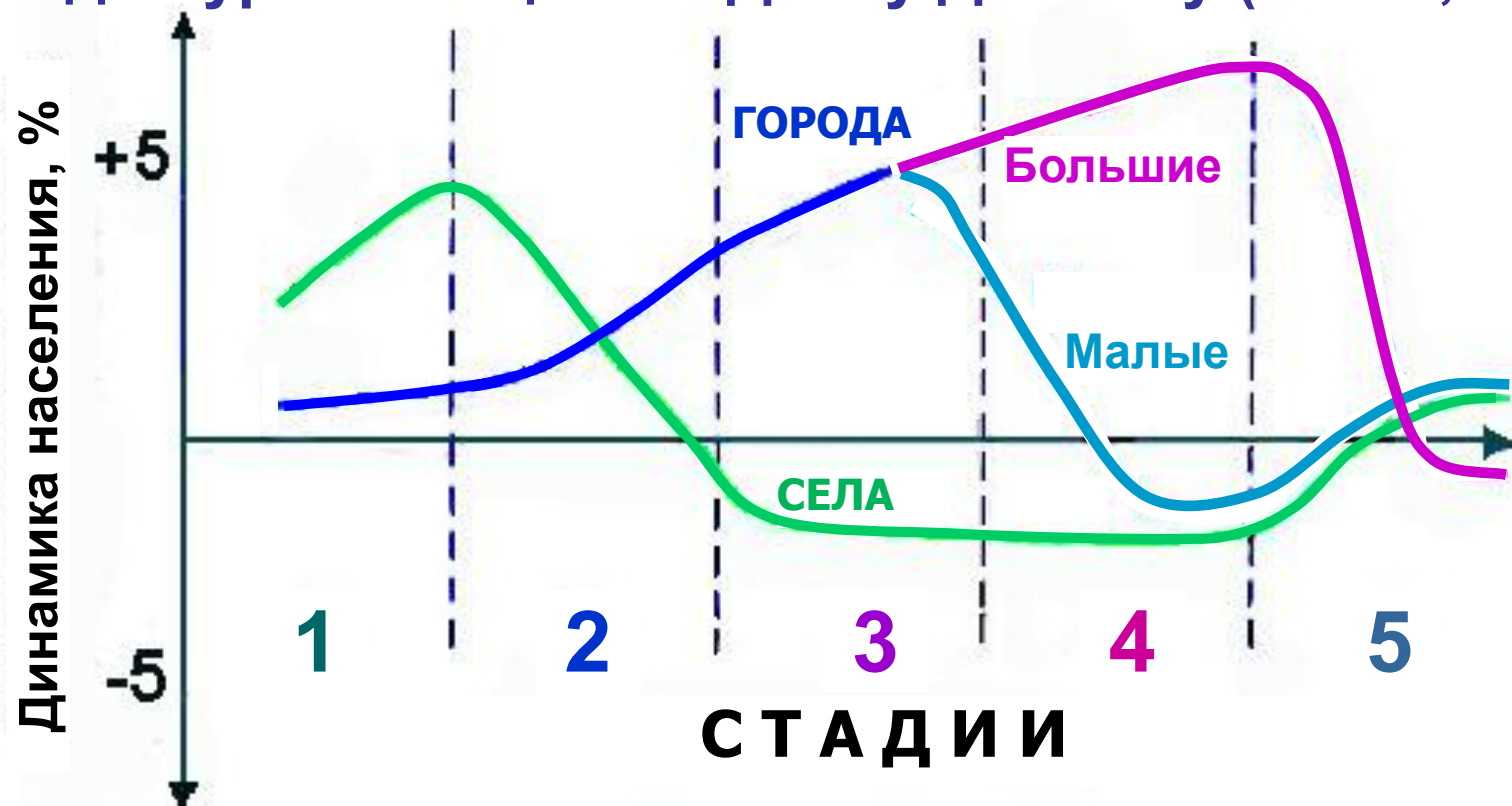
Официальная и «реальная» (оценка Г.А. Гольца) доля горожан в России с 1750 г.



У истоков концепции стадийного развития урбанизации находились теоретические построения Дж.Джиббса (Gibbs, 1963), в которых он предложил схему эволюции этого процесса (пять стадий).

Стадийная концепция урбанизации связана с особенностями регионального социально-экономического развития в странах разного типа.

Стадии урбанизации по Джеку Джиббсу (Gibbs, 1963)



1: города малы и отстают в росте от сел («преурбанизация»)

2: города растут быстрее сел, рост которых замедляется (начальная урбанизация)

3: села депопулируют из-за оттока в города (классическая урбанизация)

4: апогей роста больших городов; села и затем малые города теряют население (поздняя урбанизация)

5: темпы роста поселений разного размера выравниваются (возможна деконцентрация, позже названная контрурбанизацией)

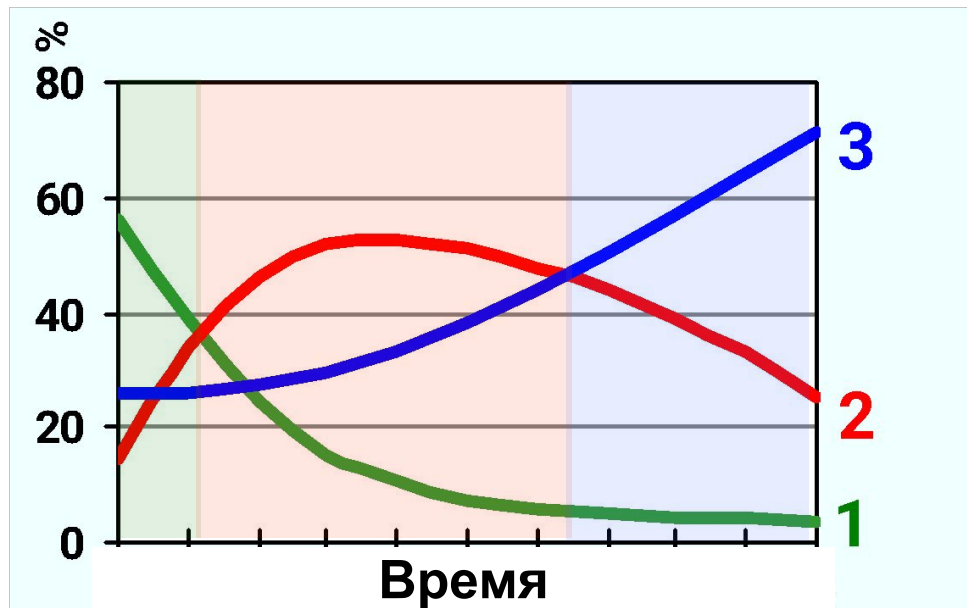
СХЕМА СТАДИЙ ДЕМОГРАФИЧЕСКОГО ПЕРЕХОДА

Число жителей, ежегодных рождений, смертей и
разница между ними (на 1000 жит.)

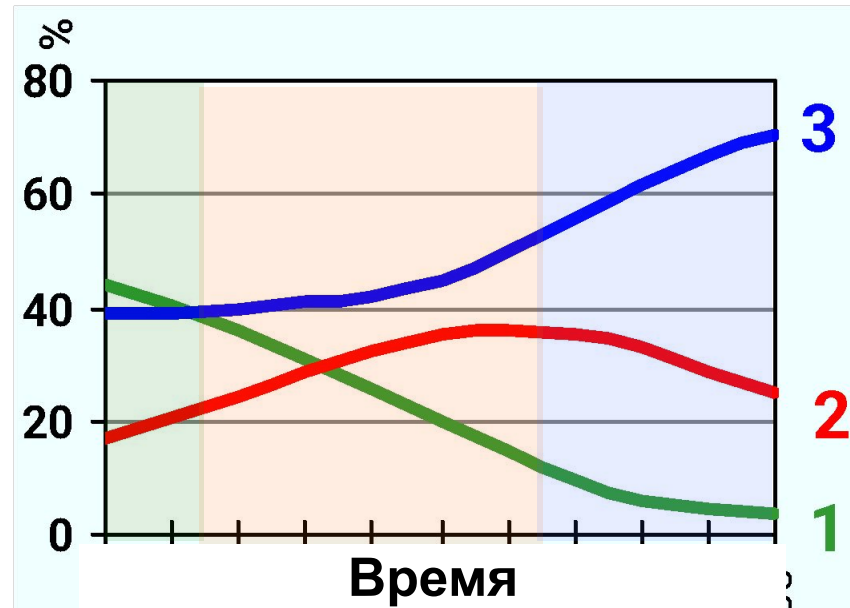


ТРАЕКТОРИИ СДВИГОВ В СТРУКТУРЕ ЗАНЯТОГО НАСЕЛЕНИЯ

ЕВРОПЕЙСКИЙ ТИП



АМЕРИКАНО-АЗИАТСКИЙ ТИП

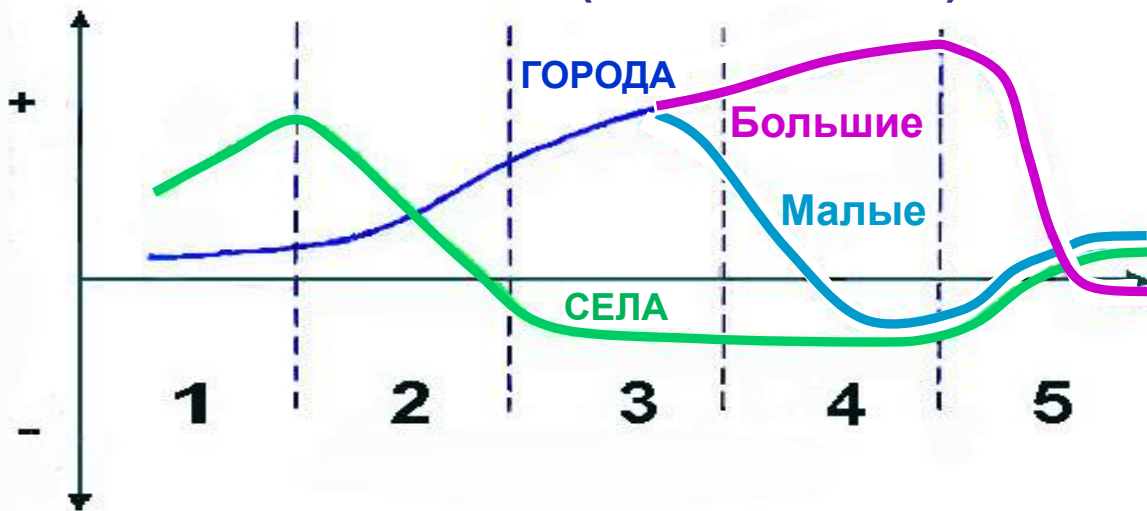


1 – сельское и лесное хозяйство; 2 – промышленность и строительство; 3 – транспорт, торговля и услуги

Экономические стадии:



ОБЩАЯ СХЕМА (Джиббс, 1963)



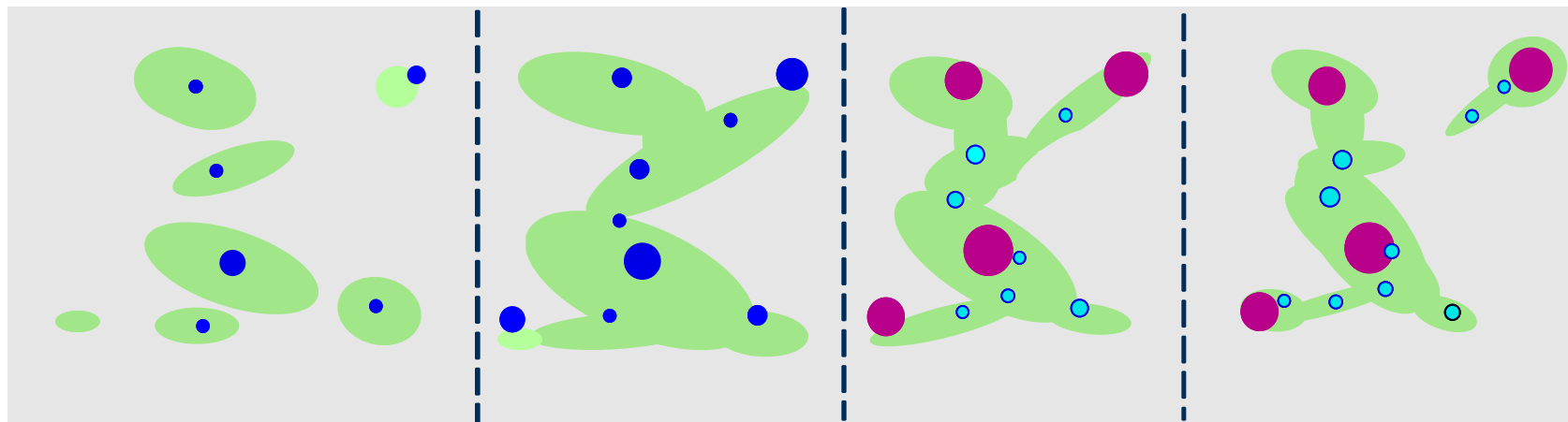
ГЕОГРАФИЧЕСКАЯ ИНТЕРПРЕТАЦИЯ (Зайончковская, 1991)

Раннее интегрированное

Автономное

Сжимающееся

Современное интегрированное



Переход от 1-й стадии эволюции урбанизации ко 2-й происходит на фоне и в результате активной индустриализации, которая является ведущим градообразующим фактором. Самыми сложными системами являются крупные города.

3-я стадия

Растет агломерационный эффект размещения.

В пригородах больших городов появляются города-«спальни» и спутники производственного профиля.

К городским агломерациям стягиваются основные экономические функции

Падает роль автономно расположенных небольших городов.

Миграции населения и размещение хозяйства на 2-й и 3-й стадиях имеют центростремительный характер.

4-я стадия

Направление миграционных потоков в пределах городских агломераций меняется на противоположное, а за их пределами остается прежним.

Новые функциональные типы центров, в том числе непроизводственные, образуются преимущественно в пригородной зоне, где оседает центростремительный поток из внеагломерационных районов и центробежный из главных городов.

Меняется структура экономики: сокращается доля промышленности, растет занятость в сфере услуг.

Усиливаются функциональные и социальные контрасты внутри агломераций.

5-я стадия

период сплошной ареальной урбанизации (интегрированного сельско-городского континуума или контурбанизации);

преобладание сдвигов от центра к периферии внутри агломераций и между агломерациями.

Увеличиваются радиусы расселения относительно мест приложения труда.

Снижается величина агломерационного эффекта в промышленности.

Растет разнообразие функциональных типов среди внеагломерационных городов

По уровню материально-технической базы производства, доходов населения, инфраструктурного оснащения территории, установкам населения на мобильность Л.Бурн, П.Корцелли и О.Вернерид выделили (по состоянию на начало 80-х гг.) три группы стран по преобладанию в расселении процессов концентрации, устойчивого равновесия, деконцентрации.

- Деконцентрация доминирует в Западной Европе, в США и Канаде.*
- Самая динамичная концентрация - в развивающихся странах.*
- Промежуточное положение занимает Восточная Европа: на западе начались уже процессы деконцентрации, на востоке преобладают центростремительные сдвиги.*

В 1980-90-е гг. появились новые модели, получившие общее название *теории дифференциальной урбанизации* (Richardson, 1980; Fielding, 1989; Geyer and Kontuly, 1993).

На основе концентрации и деконцентрации населения и баланса миграций *главных, средних и малых* городов выделено шесть стадий урбанизации.

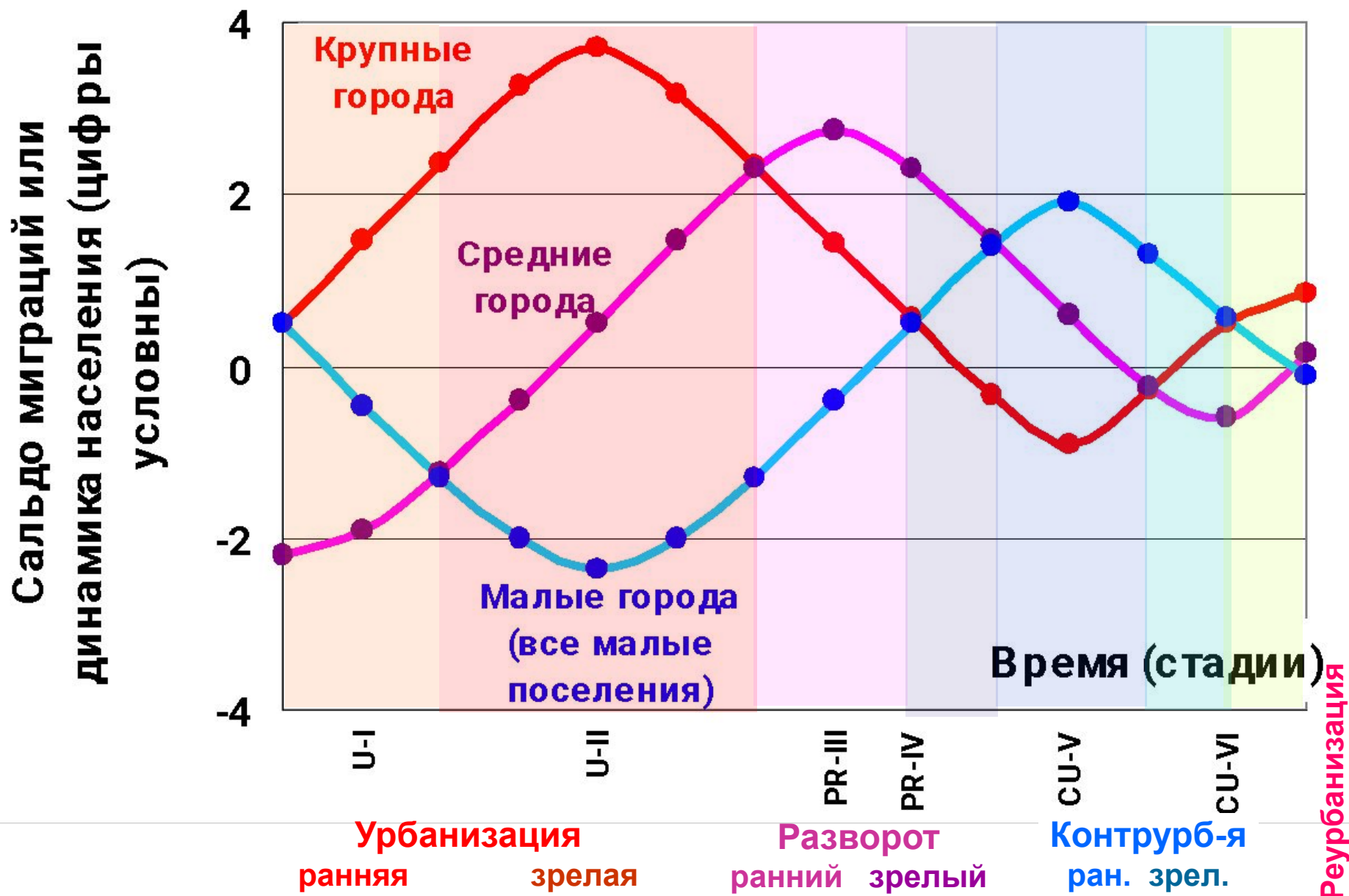
Пары стадий образуют три основные эпохи:

1) *урбанизации,*

2) *поляризационной реверсии (polarization reversal) или разворота,*

3) *перехода к контрурбанизации.*

Универсальная схема урбанизации по Х. Гейеру и Т. Контули (Geyer, Kontuly, 1993)



новий (умеренний) рист главних городо

Стадия реурбанизации (U-III):

и крупных

Стадия конурбации (CU-VI): средние города отмирают от малых

объединяются крупные.

лишь малые поселения, средние теряют аттрактивность, с ними

Начальная стадия конурбации (CU-V):

роста главных городов становится очевидным.

ускоряется развитие малых городов, хотя впереди все еще средние, индекс

Стадия реверсии (PR-IV):

малые нарастают.

лишь средние центры; главные города теряют свою привлекательность, а

Начальная стадия развития (PR-III):

средние начинают догонять крупные.

максимальный рост главных городов и потерю населенных малыми поселениями,

Зрелая конурбация (U-II):

быстрый рост главных городов за счет малых и особенно средних

Стадия конурбации (U-I):

Применяя схему ДУ к России, следует уточнить критерии трех категорий центров.

На большом отрезке истории они не могут быть одинаковыми, т.к. средний размер города в XIX в. вырос с 5 до 21 тыс. чел., а в XX в. – до 85-90 тыс.

Поэтому принята «скользящая» шкала средней категории, задающей пределы двух других:

до 1897 г. – 5-20 тыс. чел.;

для 1897-1926 гг. – 10-50 тыс. чел.;

для 1926-59 гг. – 20-100 тыс. чел.;

для 60-х гг. – 40-200 тыс. чел.;

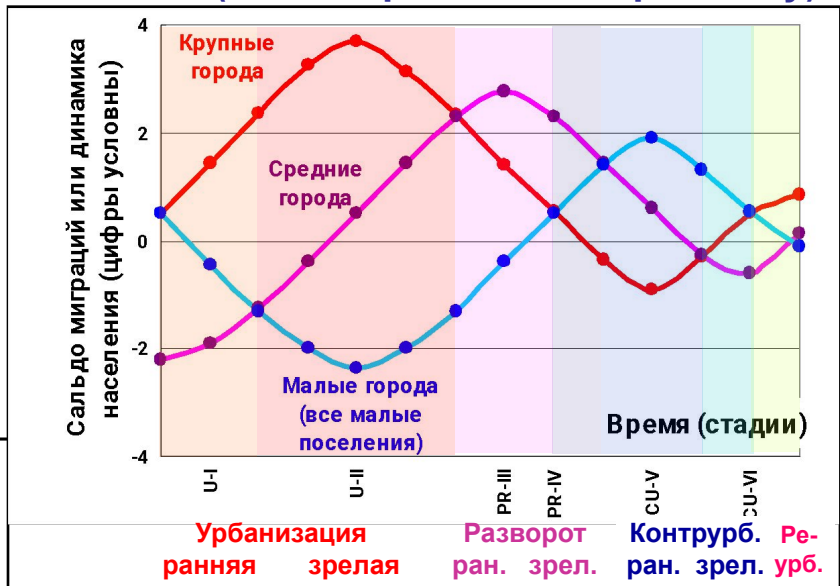
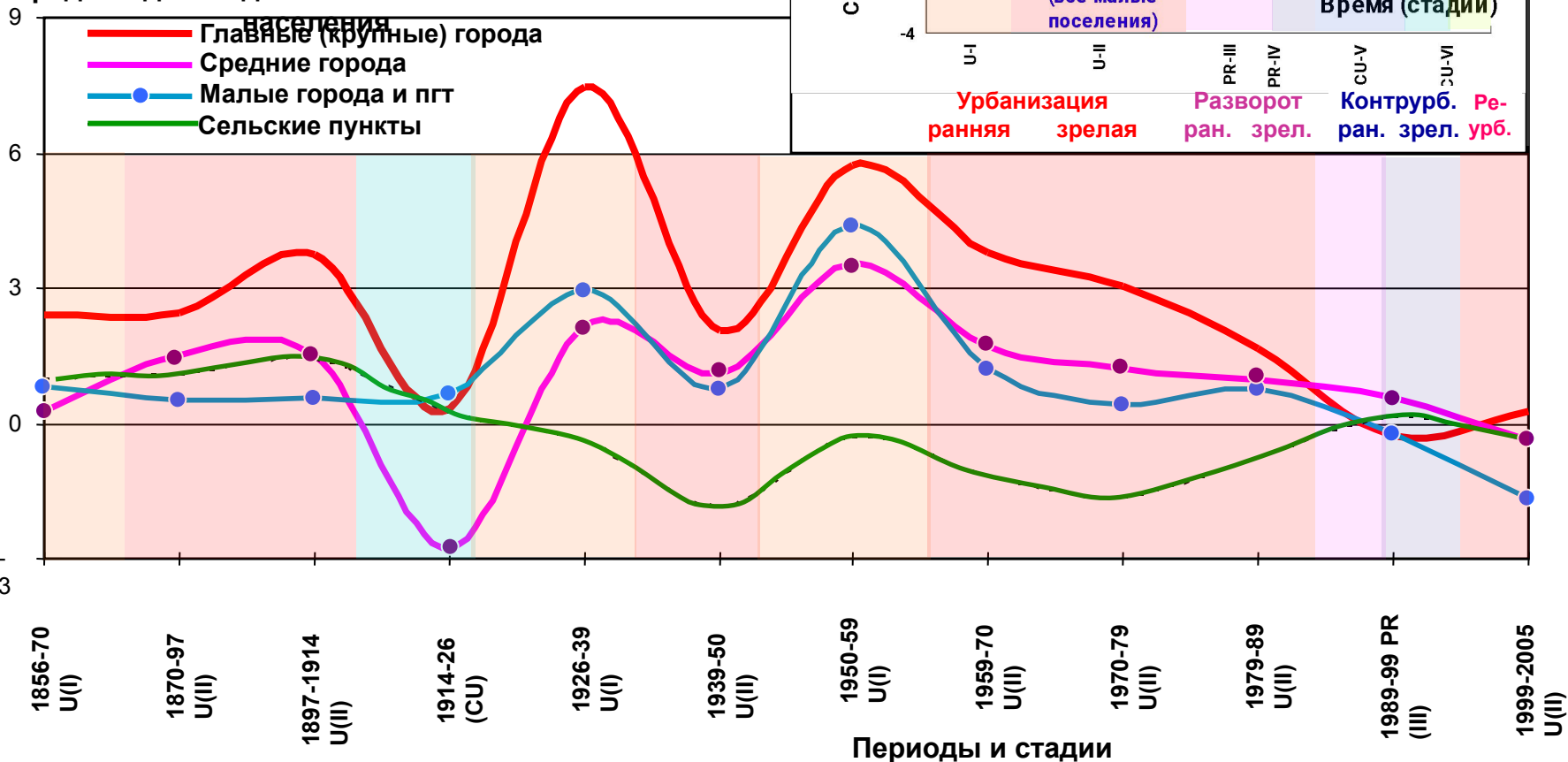
с 1970 г. – 50-250 тыс. чел.

ПРОВЕРКА СХЕМЫ ДИФФЕРЕНЦИАЛЬНОЙ УРБАНИЗАЦИИ ПО ДИНАМИКЕ НАСЕЛЕНИЯ В РОССИИ (по Т.Нефедовой, А.Трейвишу)

Общая схема

Дифференциальная урбанизация в России, 1856-2005 гг.

% Среднегодовая динамика населения



Стадии “дифференциальной урбанизации” в России, 1856-1999 гг.

После реформ 1860-х гг. начался первый переход от начальной крупногородской стадии U-I к более зрелой U-II

С этого времени до больших войн XX в. продолжалась стадия U-II.

В 1914-26 гг. наступила кризисная контрурбанизация

В 1926-39 гг. гг. произошел возврат к крупногородской стадии U-I

К 1940-м гг. урбанизация снова перешла в стадию U-II.

В период Отечественной войны – кризисная контрурбанизация.

В 1950-х гг. страна в третий раз прошла стадию U-I, а в позднесоветских условиях - и стадию U-II..

В 1980-90-х гг. следует разворот к контрурбанизации (PR) .

Урбанизация в России имела три старта

Первый старт – после реформ 1860-х гг. довел ее до зрелой стадии, которую преваля мировая война

Второй старт произошел в СССР и был доведен нервным изматыванием до зрелой крупногородской стадии, которую преваля мировая война

Третий старт зрелой крупногородской стадии начался после войны; эта стадия длится еще 2-3 десятилетия

Детальный анализ с использованием батансов миграйи по стабильным группам населения показал, что стадия зрелой урбанизации II-II сменяется разворотом (к средним и малым городам – PR-III) с начала 1980-х гг.

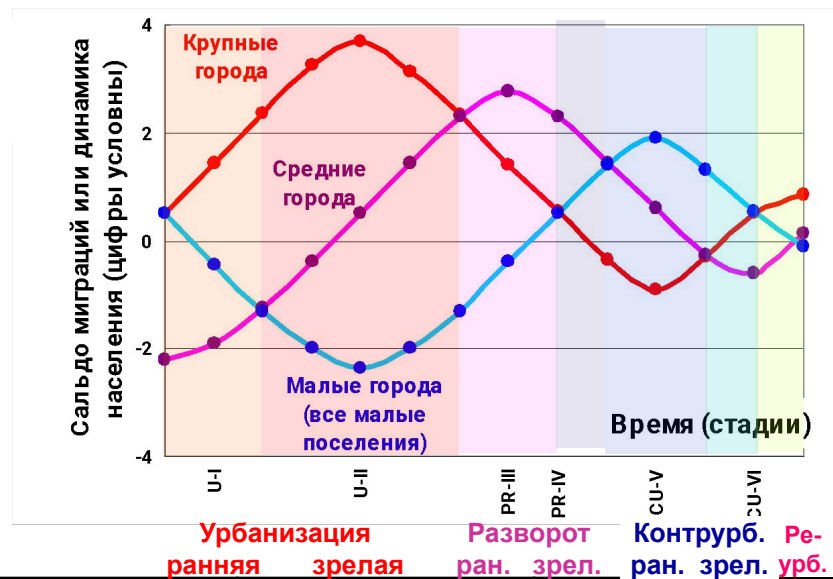
Начало 90-х гг. ознаменовано кризисным “перескоком” к ранней контрурбанизации (CU-V). Село и малый город были поглощены притяжением мигрантов в течение 1992-94 гг. Миграция селится в русских селах и малых городах, выбирая жить в месте работы и дешевой жизни вместо заработка.

Эта “контрурбанизация” обернулась урбанизацией, задержанной особыми причинами. В 1996 г. маятник качнулся назад к урбанизации (U-II), но при низкой миграционной подвижности.

Затем показали главные и средние центры сдвигались, *возврат к докризисной реверсии (PR) – вероятно, нормативной эволюционной стадии для современной России*

Общая
схема

Межрайонные различия (по Т.Нефедовой, А.Трейвишу)



Экономические районы	1970	1980	1991	1998
Центральный	U-II	U-II	PR-III– IV	PR-III– IV
Северо-Запад	PR-III	PR-III– IV	PR-IV	PR-III– IV
Урал	U-II	PR-III	PR-IV	PR-III
Центрально-Черноземный	U-I	U-II–PR-III	PR-III– IV	U-II
Восточная Сибирь	PR-III	PR-III	?	U-II
Северный Кавказ	U-II	PR-III	CU-V	PR-IV
РФ в целом	U-II	PR-III	PR-IV	U-II – PR-III

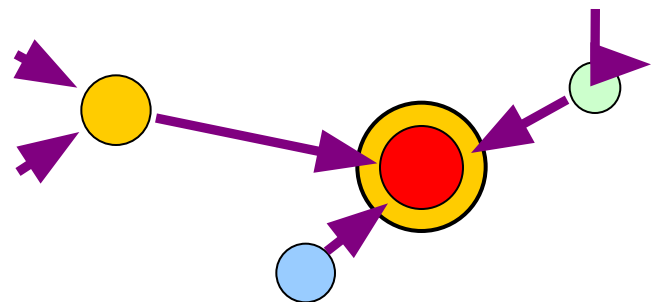
- В рамках отдельной страны более развитые в урбанистическом отношении регионы обгоняют (иногда очень значительно) менее развитые регионы.
- Чем разнообразнее по своим социально-экономическим условиям страна, тем больше может быть этот разрыв.
- Замедляющее влияние на развитие урбанистических процессов могут оказывать экономические кризисы.

Л.Клаассен и Г.Шимеми (Klaasen, Schimemi, 1981) предложили 4 стадии развития агломерации:

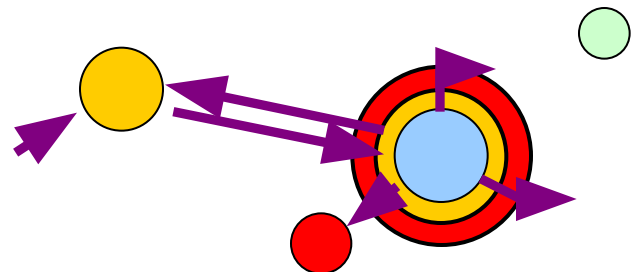
- *урбанизация (рост городов);*
- *субурбанизация (пригороды растут быстрее центров агломераций);*
- *дезурбанизация (население ядер агломераций убывает быстрее, чем в пригородах; рост, если он есть, приурочен к периферии);*
- *реурбанизация (центр снова растет либо его население сокращается медленнее, чем в субурбии и эксурбии).*

СТАДИИ РАЗВИТИЯ ГОРОДСКИХ АГЛОМЕРАЦИЙ по Л.Клаассену и Г.Шимеми

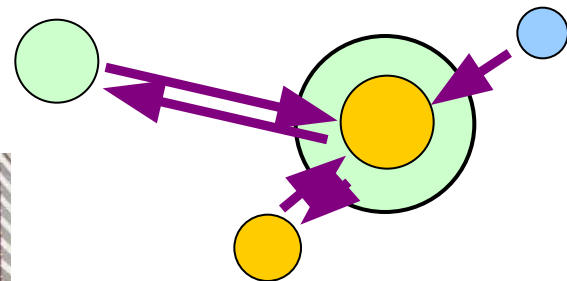
Урбанизация (опережающий рост
главного центра)



Субурбанизация (рост пригородов)
и затем дезурбанизация



Стабилизация и реурбанизация



Джентрификация

Русская сезонно-дачная контрурбанизация

Дача: русский бренд, слово, понятное за рубежом без перевода, как «бабушка» и «водка».

Наша дача уникальна не потому, что вторых загородных домов нигде больше нет, а по масштабам распространения. Второе летнее жилье с землей имеют и используют для агрорекреации (с разной долей этих компонент) до 70% горожан России.

«Дачезация» у нас опередила автомобилизацию. В связи с традицией, климатом, бедностью эта летняя суб- и контр-урбанизация заменяет нам классическую западную.

Растет число людей, живущих на благоустроенных дачах весь год, но сохраняя городские квартиры и прописку, поэтому явление плохо фиксируется и мало изучается.

Летние зоны ближнего и дальнего «дачного расползания» Москвы и С.-Петербурга

