

**... Семь тысяч рек
Она со всех концов собрала –
Больших и малых – до одной,
Что от Валдая до Урала
Избороздили шар земной.**

А. Твардовский.






ПОВОЛЖЬЕ

- 1. Состав района.***
- 2. Факторы формирования территории.***
- 3. Особенности природы.***
- 4. Характеристика населения.***
- 5. Отрасли специализации хозяйства.***
- 6. Проблемы Большой Волги.***



ВОЛГА - стержень района



СОСТАВ ПОВОЛЖЬЯ

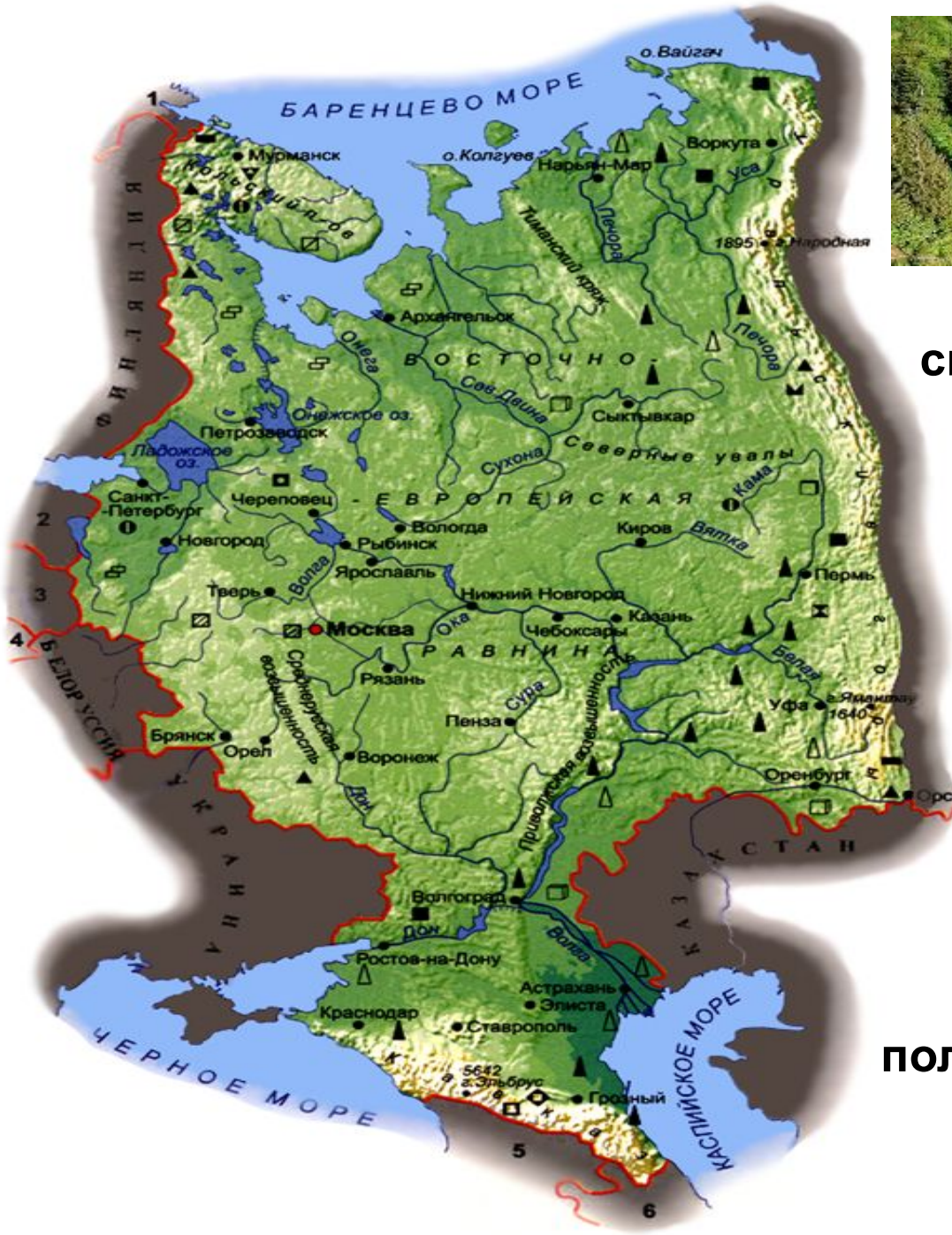


Площадь: **536 тысяч** кв.км.

Численность населения:
17 млн. человек

ГЕОГРАФИЧЕСКОЕ ПОЛОЖЕНИЕ





тайга

смешанный лес



степь

полупустыни



Природные ресурсы

**Природные ресурсы
Поволжья**

Минеральные:

Агроклиматические:

Водные:

Лесные:







Жигулевские горы



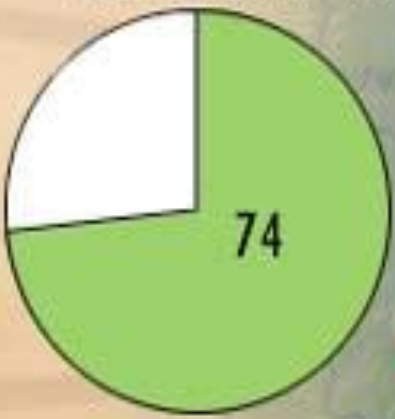
Природное районирование Поволжья



-  территория Приволжья
-  территория Заволжья
-  граница среднего и нижнего Поволжья
-  границы экономического района

ПЛОТНОСТЬ НАСЕЛЕНИЯ ПОВОЛЖЬЯ

Доля городского
населения, %



**Средняя плотность:
38 человек/кв.км**



Плотность населения, чел/км

- более 50
- от 25 до 50
- от 10 до 25
- от 1 до 10
- менее 1

Города с населением, тыс. чел


- свыше 1 млн.
- 500-1 млн.
- 200-500
- 100-200

Национальный состав




Русские – 75%

**Татары
16%**





Калмыки



Города Поволжья



Элиста



Волгоград



Казань



Саратов



Пенза



Самара



Ульяновск



Астрахань



90 городов


74% - горожане

Волгоград. Мамаев курган.


Памятник-ансамбль
Героям Сталинградской битвы.
Скульптор Е. Вучетич



Скульптура
«Стоять насмерть!»



Скульптурная
композиция
на Площади Героев



Скульптурная
композиция
на Площади Героев

Главный монумент






1



2



3



4




5



6



7



8

1. Площадь Тукая
2. Мечеть Кул-Шариф
3. Ипподром
4. Национальный музей Республики Татарстан

5. Башня Сююмбике
6. Озеро Кабан
7. Петропавловский собор
8. Колокольня Богоявленского собора

Астрахань



Ульяновск



Пенза



Казань



ХОЗЯЙСТВО

- 1. 11% всей продукции в стране (4 место).**
- 2. 12% - доля в производстве промышленной продукции.**
- 3. 14% - доля в производстве сельскохозяйственной продукции.**

Отрасли специализации

- 1. Химическая промышленность – 1 место.**
- 2. Машиностроительный комплекс.**
- 3. Топливо – энергетический комплекс.**
- 4. Агропромышленный комплекс.**

Волго - Камский автомобильный район

Доля района в производстве автомобилей в России, 2000 г., 97 %

Доля Волжского автозавода (Тольятти) в общероссийском производстве легковых автомобилей, 90 %

Доля Поволжья в общероссийском производстве троллейбусов (Энгельс), 90 %

Доля Камского автозавода (Наб.Челны) в общероссийском производстве грузовых автомобилей, 20 %





"Автомобильный цех" страны



Химический комплекс

Доля Поволжья
в общем производстве
авиационных масел, %



Поволжье
Другие регионы

Добыча и переработка нефти в Поволжье, %

	Компании			
	Тат нефть	Лукойл	ЮКОС	Сиданко
Добыча нефти	66	7	24	3
Производство:				
- автомобильного бензина	-	19	52	29
- дизельного топлива	-	30	64	6
- мазута	-	21	70	9
- смазочных масел	-	82	18	-



Добыча нефти в Татарстане



Нефтеперерабатывающий завод



Волгоградская ГЭС



**35% всей мощности ГЭС
России**

Волго – Донской канал

Агропромышленный комплекс



20% сельхозугодий



25% пастбищ



20% зерна

30% помидоров

75% арбузов


**1 место по производству
мяса, муки, крупы и
поваренной соли**



СОЛЯНОЙ КАРЬЕР



**Озеро Баскунчак –
всесоюзная «солонка» России»**





Астраханский заповедник



ПРОБЛЕМА БОЛЬШОЙ ВОЛГИ

Строительство 11 ГЭС привело к:

- 1. Гибели приволжских лесов из-за повышения уровня грунтовых вод.**
- 2. Загрязнению Волги и ее притоков.**
- 3. Затоплению огромной площади плодородных земель.**
- 4. Разрушению, перенесению или затоплению почти 100 городов и поселков, 2500 сел и деревень, тысяч памятников истории и архитектуры.**
- 5. Угрозе исчезновения крупнейшего в мире стада осетровых рыб (90% поголовья мира).**