

# «Звездный миг»


(Географическая игра)

# Конкурс 1

(отборочный)



- Самая высокая точка земной поверхности



- Самый жаркий материк



- Самое толстое дерево в мире



- Самая тяжелая жидкость на нашей планете



- Самая глубокая впадина Мирового океана



- Самая большая пустыня в мире





- Какое государство занимает весь материк?



- Самый большой полуостров в мире



- Кто осуществил первое кругосветное путешествие?



- Самое мощное течение в мире



• Сколько областей в России?



- Самое маленькое по площади государство в мире



- Самая маленькая птичка



- Самая большая змея в мире





- Самый холодный материк



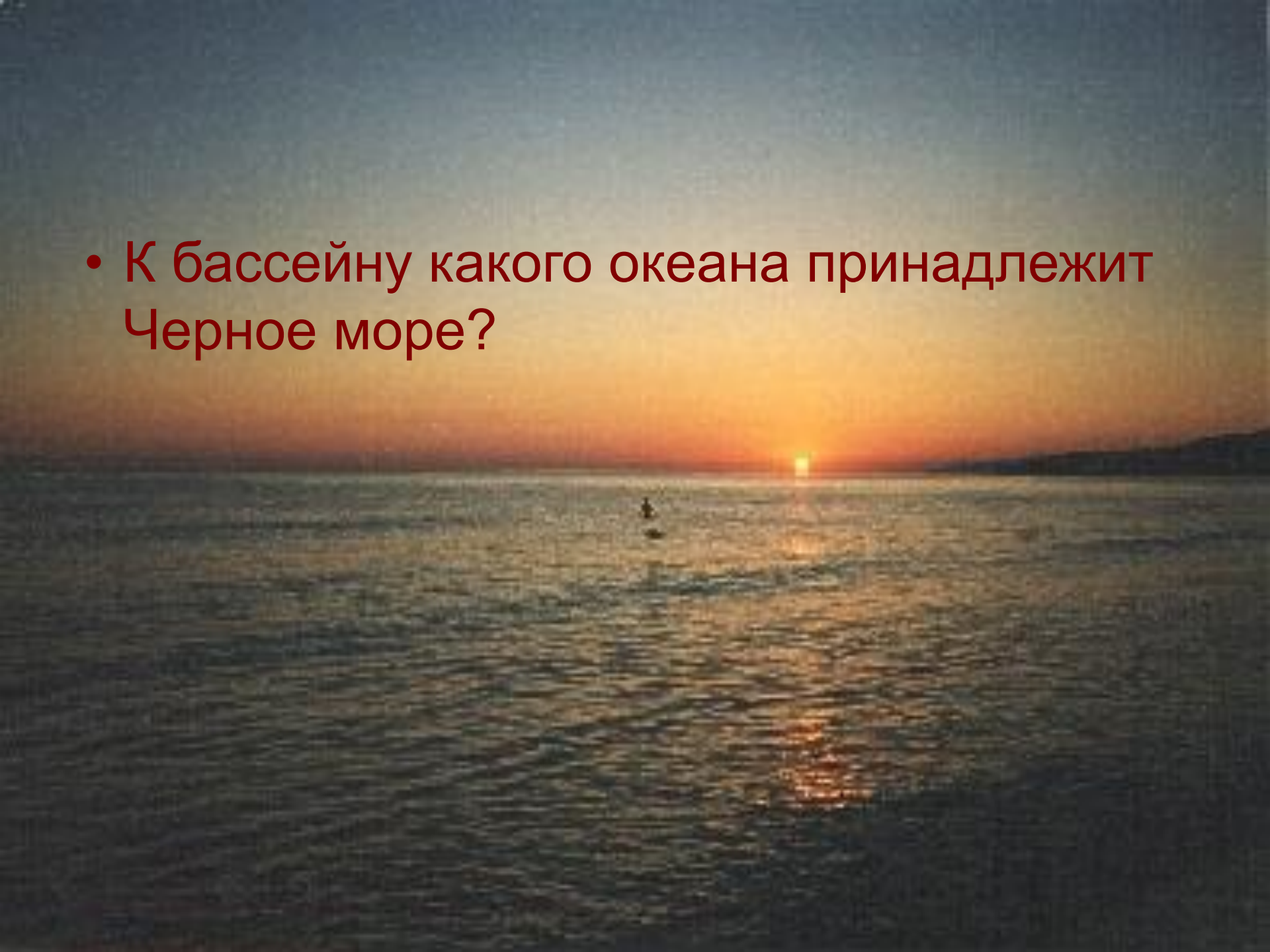
- В какой природной зоне мы живем?



- Самая высокая точка России



- К бассейну какого океана принадлежит Черное море?



- Самое соленое море в мире



- 
- An aerial photograph of a mountain valley. A river flows through the center of the valley, surrounded by steep, forested slopes. In the distance, a town is visible, nestled in a valley. The sky is overcast and grey. The overall scene is a natural landscape with human settlement.
- Каспийское- море или озеро?

- Самый большой остров в мире



- Какое млекопитающее рождает самого маленького детеныша?



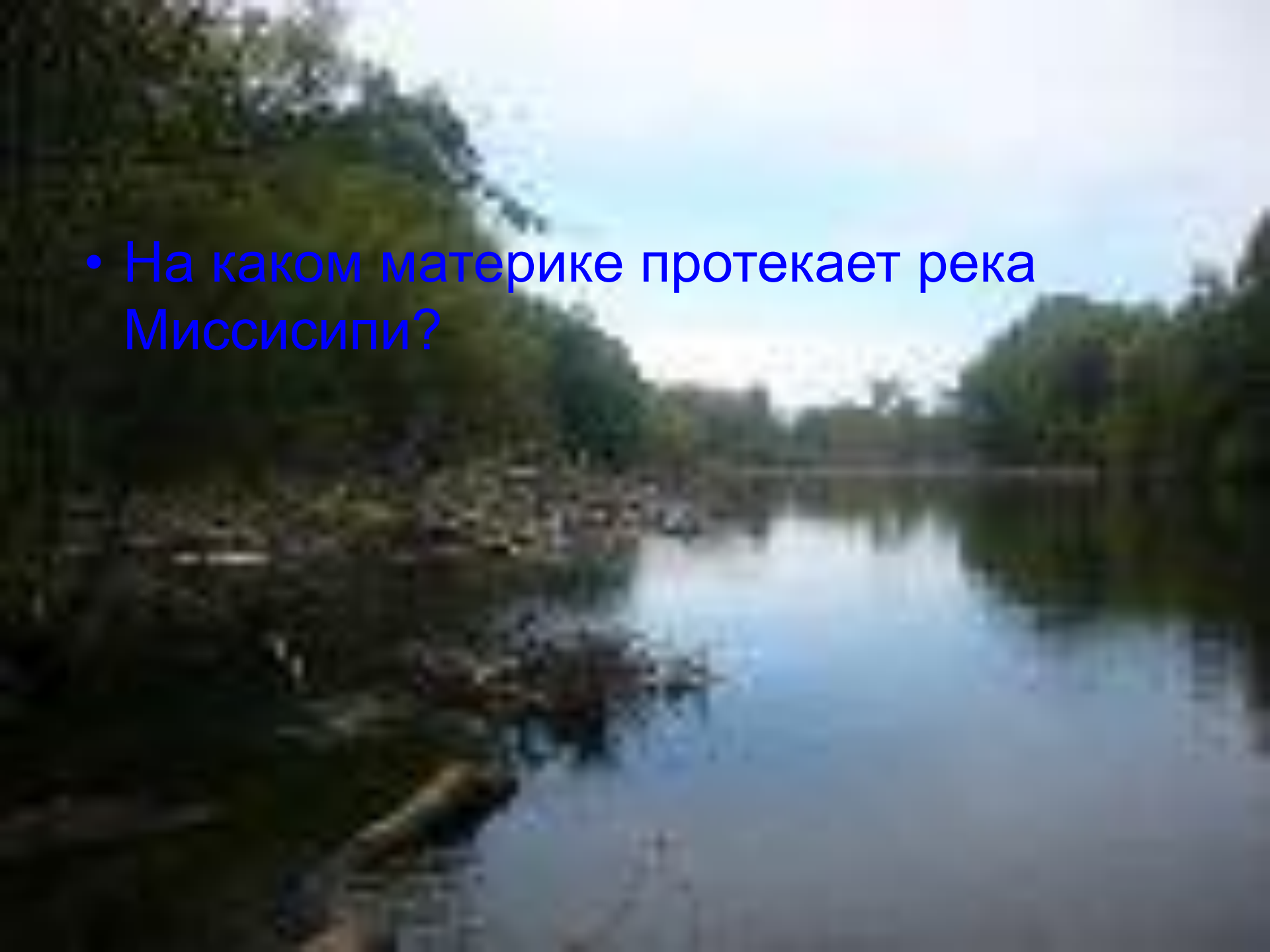
- Какие горы называют «медными»?



- Какая река самая полноводная в мире?




- На каком материке протекает река Миссисипи?



# Конкурс 2





Перед вами географические  
объекты. Один из них лишний.  
Какой именно?

- I: Мадагаскар, Ява, Новая Гвинея, Сомали
- II: Альпы, Драконовы, Анды, Сахара
- III: Саргассово, Нил, Нигер, Дунай

# Конкурс 3




Перед вами названия горных систем. Все они стоят в порядке уменьшения высоты. В порядке допущена ошибка. Необходимо поменять названия местами.

- Анды, Гималаи, Карпаты, Крым

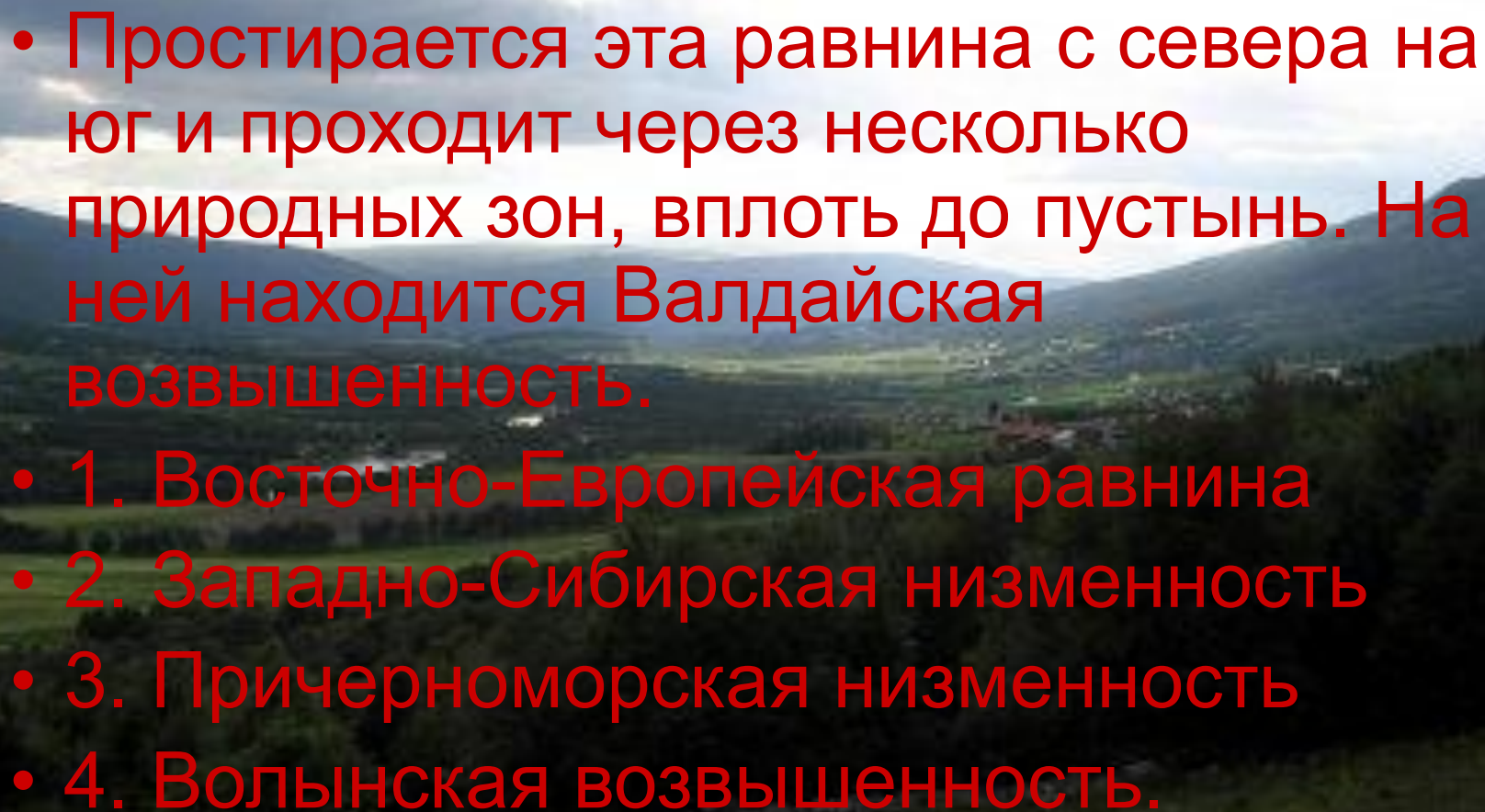
# Конкурс 4





A landscape photograph showing a wide valley. In the foreground, there's a grassy slope. The middle ground features a river winding through a lush green valley, flanked by dense forests. In the background, there are rolling hills and mountains under a sky filled with large, grey clouds. The overall scene is a typical representation of a river valley or plain.


Перед вами названия равнин.  
Для какой равнины характерно  
это описание?

- 
- Простирается эта равнина с севера на юг и проходит через несколько природных зон, вплоть до пустынь. На ней находится Валдайская возвышенность.
  - 1. Восточно-Европейская равнина
  - 2. Западно-Сибирская низменность
  - 3. Причерноморская низменность
  - 4. Волынская возвышенность.

- Эта низменность в древние времена была морским дном. Расположена полосой до 120-150 км вдоль Черного и Азовского морей от устья Дуная на западе до реки Кальмиус на востоке
- 1. Восточно-Европейская равнина
- 2. Западно-Сибирская низменность
- 3. Причерноморская низменность
- 4. Волынская возвышенность

# Конкурс 5



A satellite photograph of the Earth showing the Mediterranean Sea, the Black Sea, and the surrounding landmasses of Europe, Africa, and Asia. The sea is a deep blue, and the land is a mix of brown and green, with some white snow patches. The curvature of the Earth is visible at the top of the frame.

Перед вами названия  
проливов:

- 
- A satellite view of the Earth showing the Atlantic Ocean, Europe, and Africa. The ocean is a deep blue, and the landmasses are brown and green. The Earth's curvature is visible at the top of the frame.
- 1. Магелланов
  - 2. Берингов
  - 3. Баб-эль-Мандебский
  - 4. Босфор
  - 5. Ла-Манш
  - Какие проливы соединяют два океана?
  - Какой пролив отделяет два полуострова?
  - Какой пролив разъединяет два материка?
  - Какой пролив разделяет две европейские страны?

# Конкурс 6



# Перед вами названия морей:

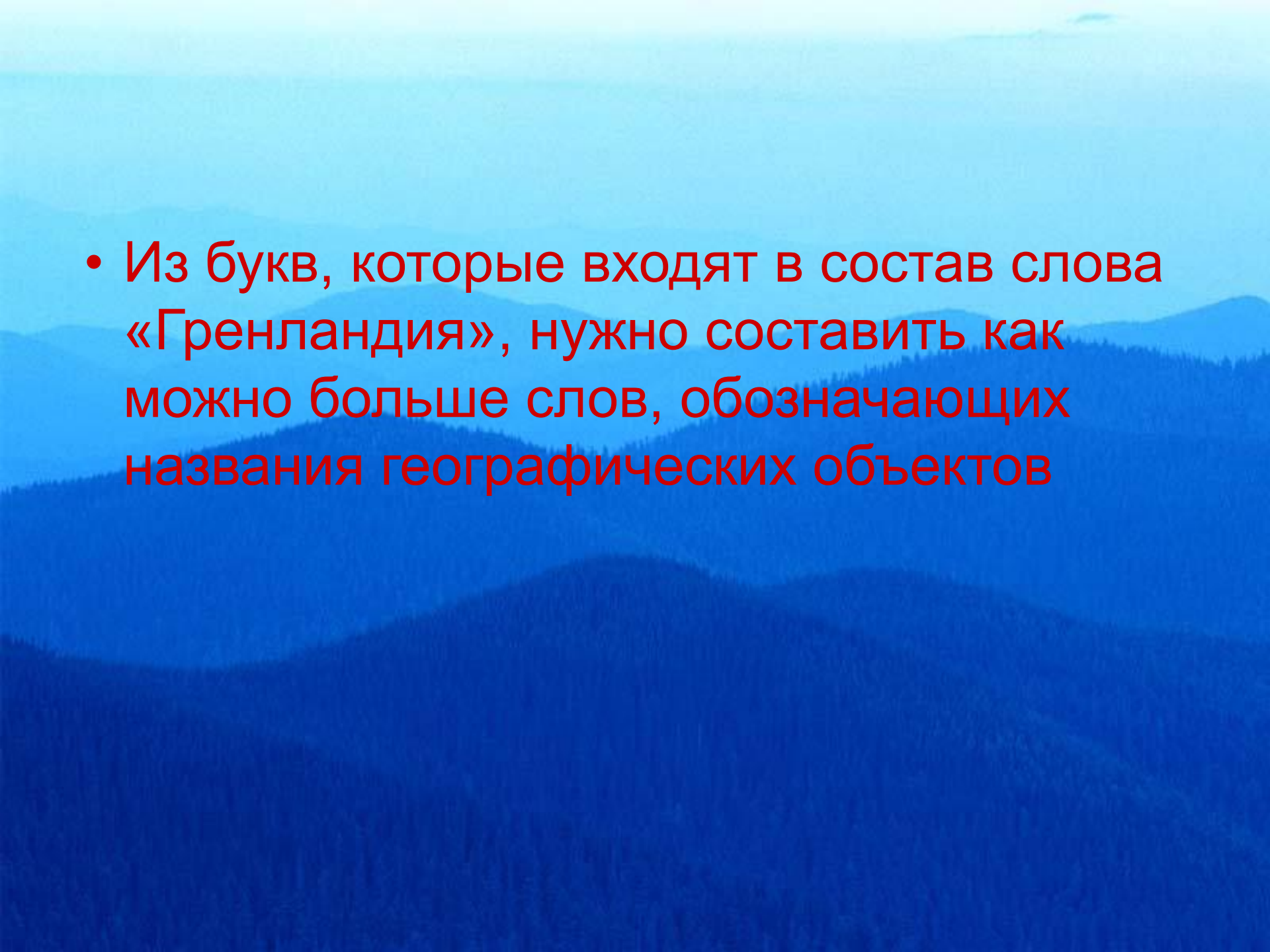
- 1. Белое море
  - 2. Желтое море
  - 3. Черное море
  - 4. Красное море
- 
- Необходимо расположить их согласно географическому положению с севера на юг





# Конкурс 7



- 
- The background of the slide is a monochromatic blue-tinted landscape. It features several layers of rolling hills and mountains, creating a sense of depth and distance. The foreground shows a dense forest of evergreen trees covering the lower slopes of the hills. The sky is a pale, clear blue, and the overall atmosphere is serene and natural.
- Из букв, которые входят в состав слова «Гренландия», нужно составить как можно больше слов, обозначающих названия географических объектов