


Самые знаменитые места России

Тырина Любовь (класс 2-1)

В каждой стране есть свои самые знаменитые места. Где-то их больше, где-то меньше.. Посещая такие места, у Вас будет множество поводов насладиться чудесными видами и узнать массу интересного об истории страны. Здесь перечислены самые знаменитые места в России, которые **СТОИТ ПОСЕТИТЬ.**




Красная площадь (г.Москва)



Красная площадь — главная и наиболее известная площадь Москвы, расположена в Китай-городе.

Длина площади 330 метров, ширина 70 метров.

На площади расположены Лобное место, памятник Минину и Пожарскому, Мавзолей В.И. Ленина, рядом с которым Некрополь у Кремлевской стены, где захоронены деятели (в основном политические и военные) Советского государства (кроме того, в 1920-30-е годы там хоронили также иностранных коммунистов).



Дворцовая площадь (г. Санкт-Петербург)



Дворцовая площадь — главная площадь Санкт-Петербурга.

Её геометрическая площадь составляет около 5 га (примерно вдвое больше Красной площади в Москве).

Основой застройки Дворцовой площади стал существующий пятый Зимний дворец (1754—1762, архитектор Б.Ф. Растрелли). Фасады Зимнего дворца обращены к Неве, Адмиралтейству и на Дворцовую площадь. Южный, замыкающий площадь, прорезан аркой.

Янтарная комната (Екатерининский дворец г.Пушкин)



Янтарная комната входила в число парадных залов Екатерининского дворца и справедливо считалась одним из чудес света. Автором первоначального проекта Янтарной комнаты считается А. Шлютер — архитектор прусского королевского двора, занимавший эту должность с 1699 года.

Озеро Байкал (Иркутская обл.)



Байкал сформировался около 30 млн. лет назад и является древнейшим озером мира.

Длина озера - 636 км

Ширина: максимальная 81 км, минимальная 27 км

Глубина: максимальная 1637 м, средняя 730 м

Площадь - 31500 км² (8-е место в мире)

Объем водной массы - 23000 км³ (1/5 мировых запасов)

По прозрачности воды озеро Байкал не уступает Саргассову морю, которое считается эталоном.

В озере Байкал обитает 1550 видов и разновидностей животных и 1085 видов растительных организмов.

Остров Кижы (Карелия)



Кижы, остров на Онежском озере, в Карелии, 68 км от г. Петрозаводска.


Весь остров - это Музей-заповедник «Кижы», музей деревянной архитектуры под открытым небом, который включает в себя памятники Кижского Погоста (Церковь Преображения Господня - 1714 г., Церковь Покрова Пресвятой Богородицы - 1764 г., Колокольня Кижского погоста - 1874 г.), внесенные в список Всемирного Наследия ЮНЕСКО, крестьянские дома, хозяйственные постройки и самую древнюю деревянную церковь в России - Церковь Воскрешения Лазаря из Муромского монастыря.

Кунгурская ледяная пещера (Пермская обл.)



Кунгурская Ледяная пещера известна издавна. Первые исследования в ней были проведены еще в XVIII веке. Сейчас Ледяная пещера является памятником природы всероссийского значения, единственной оборудованной для экскурсий пещерой России. Она находится на правом берегу реки Сылвы в Ледяной горе на северо-восточной окраине Кунгура, является выдающимся карстовым объектом, крупнейшей гипсовой пещерой Урала, шестой в мире по протяженности (5600 м) среди пещер гипсового карста. Суммарный объем гrotов пещеры более 100 тыс. куб. метров. В пещере 60 озер с изумительно чистой водой.

Заповедник «Столбы» (г. Красноярск)



Государственный природный заповедник «Столбы» — расположен на северо-западных отрогах Восточного Саяна, граничащих со Средне-Сибирским плоскогорьем. Основан заповедник в 1925 году по инициативе жителей города для сохранения природных комплексов вокруг живописных сиенитовых останцев — «столбов». В настоящее время его площадь — 47 154 га. Основной достопримечательностью заповедника являются скалы. Общее для всех скал название «Столбы», хотя свои названия имеют все скалы и даже некоторые камни. Различают непосредственно «Столбы» — открытые для туристов скалы, и «Дикие столбы» — скалы, расположенные в глубине заповедника, доступ к которым ограничен.

Озеро Светлояр (Нижегородская обл.)



Светлояр - небольшое озеро, затерявшееся среди керженских лесов в междуречье Керженца и Ветлуги (около села Владимирское Воскресенского района Нижегородской области), получило широкую известность благодаря распространенной легенде о «невидимом граде Китеже», будто бы некогда опустившемся на дно его, чтобы не сдаться врагу.

Светлояр — название, означающее светлые и глубокие воды. Действительно, воды Светлояра отличаются чистотой и глубина его достигает почти 30 метров.



Волжская Швейцария (г. Хвалынск, Саратовская обл.)



На самом севере Саратовской области расположен самый старый город области - **Хвалынск**. Его основание относят к 1556 году. Сегодня это современный город, где есть краеведческий музей с уникальными коллекциями по археологии, этнографии, палеонтологии и орнитологии и художественно-мемориальный музей К.С. Петрова-Водкина с коллекцией произведений этого знаменитого художника и других хвалынских мастеров. Окрестности Хвалынска называют "Волжской Швейцарией" за живописные меловые горы высотой до 400 м, покрытые пышной растительностью и хранящие большое количество целебных родников. Самой главной достопримечательностью района является **национальный парк "Хвалынский"**. Парк был создан в 1994 году и занимает площадь 25 тыс. га. По его территории проложено множество экологических троп, которые знакомят посетителей с историей формирования местных гор, с историей заселения региона и с животным и растительным миром парка.

Мир пяти озер (Омская обл.)



В 300 км от города Омска, расположены уникальные озера – Линево, Урманное, Данилово, Шайтан-озеро и Потаенное. По данным научных исследований, вода озер обладает уникальными природными свойствами и не портится на протяжении многих лет. Ученые уверяют, что эти озера «рождены Космосом» – они образовались в результате падения на Землю осколков огромного метеорита.

Говорят, что Данилово, Ленево и Шайтан-озеро связаны подземной рекой. Это она насыщает их ионами серебра и уникальным составом микроэлементов. Поэтому вода здесь "живая" - не портится и обладает лечебными свойствами.

Ильменский заповедник (Челябинская обл.)



Ильменский заповедник — государственный природный заповедник.

Находится в северной части Челябинской области. В 1920 году Ильменские горы были объявлены минералогическим заповедником, одним из первых заповедников, созданных в России. Это природоохранное, научно-исследовательское государственное учреждение со статусом института в составе Уральского отделения Российской Академии наук. Целью деятельности заповедника является сохранение в естественном состоянии природного комплекса, выполнение фундаментальных научных исследований геолого-минералогического, эколого-биологического профиля, экологическое и естественно-научное просвещение населения.