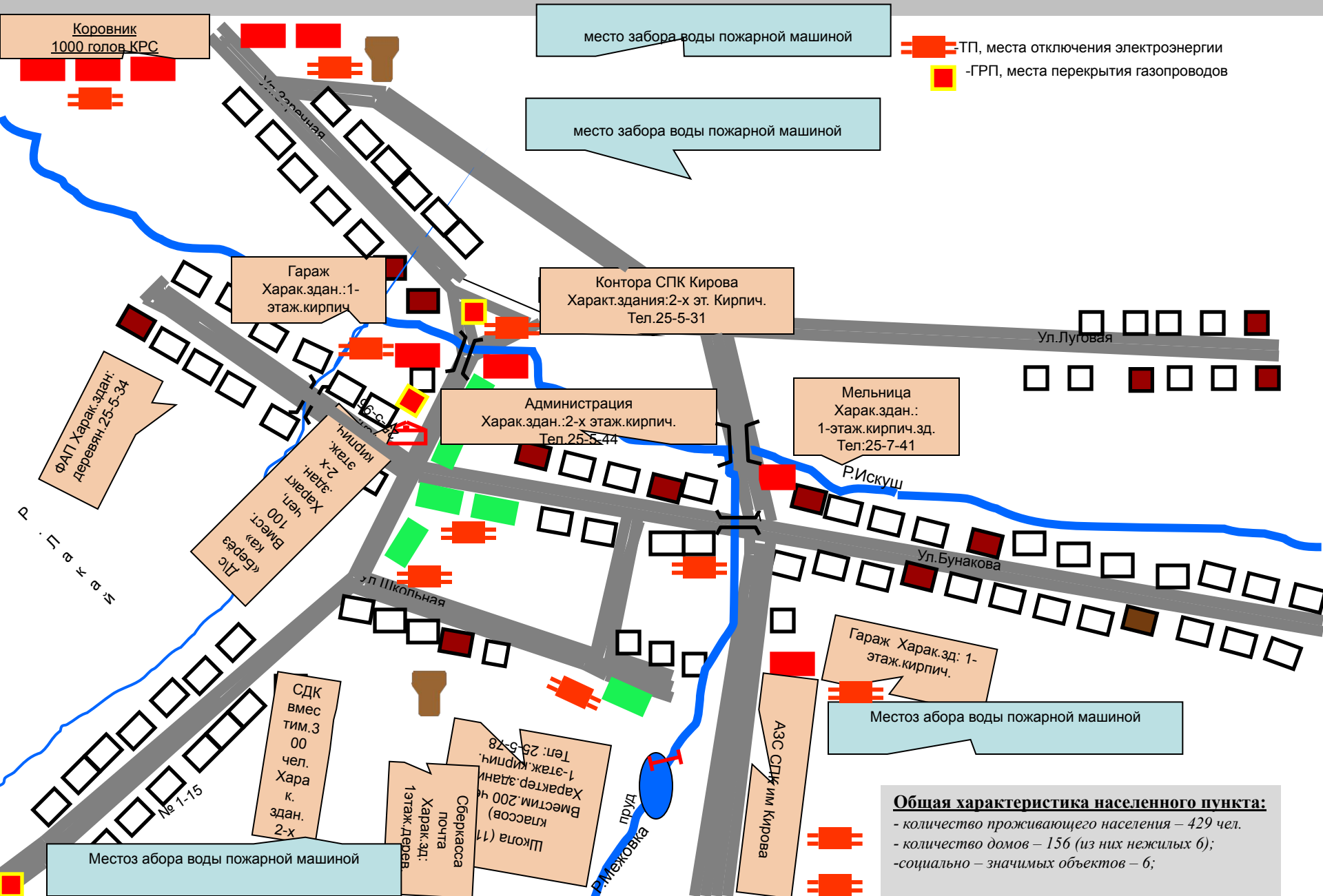




ПЛАН-СХЕМА с.НИЖНИЙ ИСКУШ



место забора воды пожарной машиной

 ТП, места отключения электроэнергии
 -ГРП, места перекрытия газопроводов

место забора воды пожарной машиной

Коровник
1000 голов КРС

Гараж
Харак.здан.:1-этаж.кирпич

Контора СПК Кирова
Характ.здания:2-х эт. Кирпич.
Тел.25-5-31

Администрация
Харак.здан.:2-х этаж.кирпич.
Тел.25-5-44

Мельница
Харак.здан.:
1-этаж.кирпич.зд.
Тел:25-7-41

ФАП Харак.здан.:
деревян.25-5-34

«Берега
ка»
Вмест.100
чел.
Характ.:
2-х
этаж.
кирпич.

Гараж Харак.зд.:1-этаж.кирпич.

Местоз абора воды пожарной машиной

СДК
вмес
тим.3
00
чел.
Хара
к.
здан.
2-х

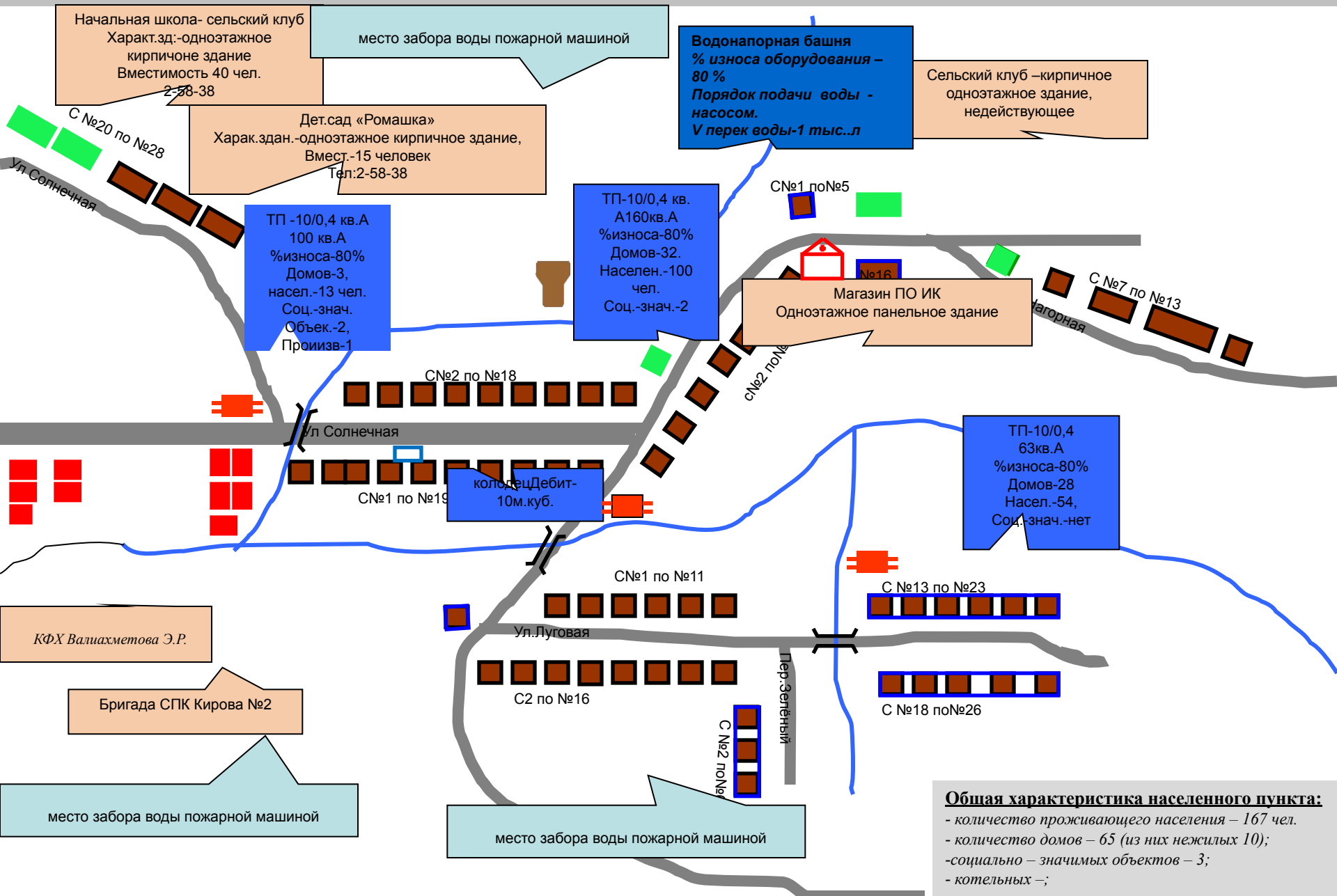
Школа (11
классов)
Вместим.200 ч
Характ.здани
1-этаж.кирпич.
Тел.:25-5-28

АЭС СДК им Кирова

Местоз абора воды пожарной машиной

Общая характеристика населенного пункта:
 - количество проживающего населения – 429 чел.
 - количество домов – 156 (из них нежилых 6);
 -социально – значимых объектов – 6;

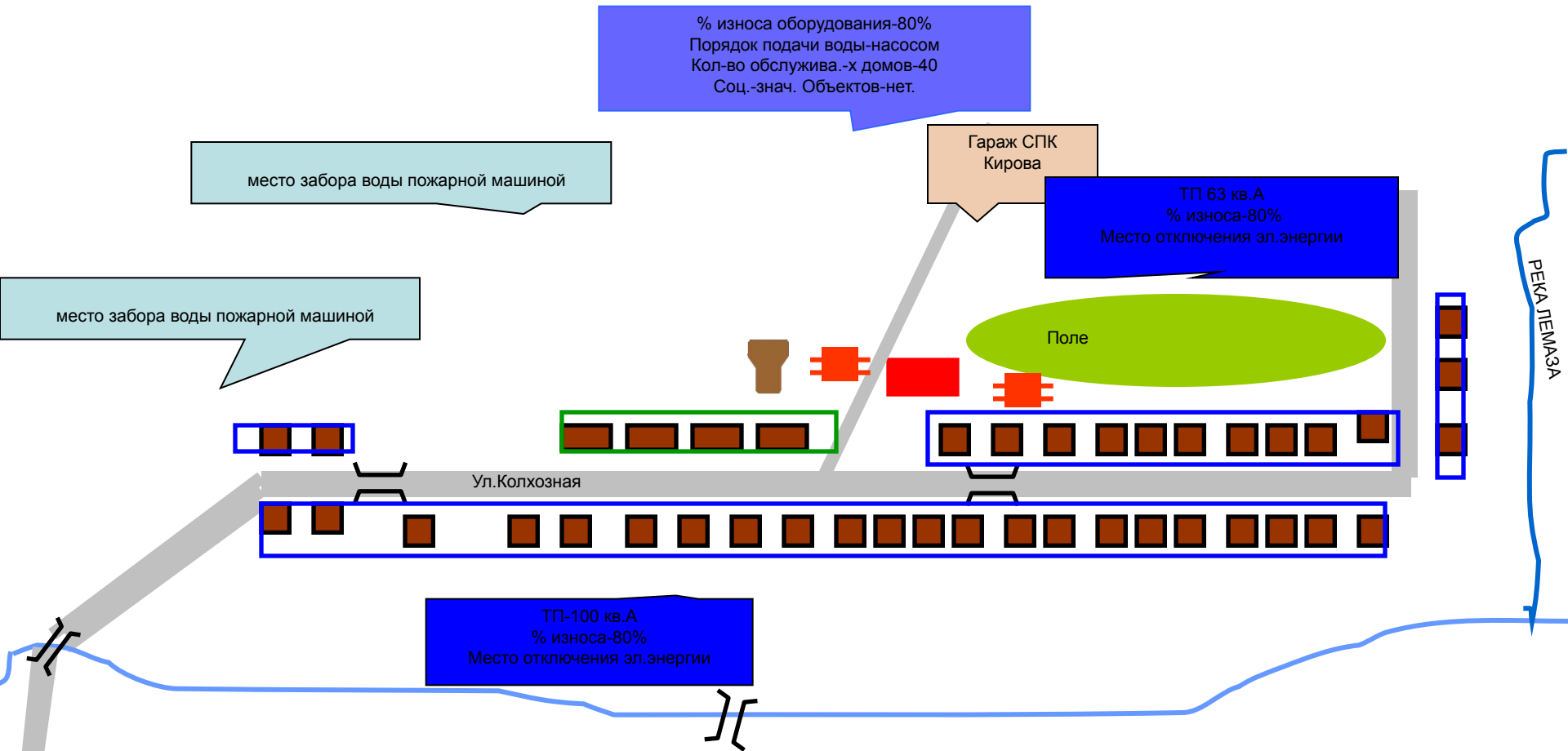
ПЛАН-СХЕМА ТЕРРИТОРИИ ДЕРЕВНИ СОСНОВЫЙ ЛОГ



Общая характеристика населенного пункта:

- количество проживающего населения – 167 чел.
- количество домов – 65 (из них нежилых 10);
- социально – значимых объектов – 3;
- котельных –;

ПЛАН-СХЕМА с. ВЕРХНИЙ ИСКУШ



Общая характеристика населенного пункта:

- количество проживающего населения – 150 чел.
- количество домов – 40(из них жилых 5);
- социально – значимых объектов – ;
- котельных – ;

