

"Оленьи ручьи"



Беркут Анастасии и
Захаренко Виктории

Природный парк «Оленьи Ручьи» открыт с 29 октября 1999 года, и с момента его открытия имеет статус особо охраняемой природной территории России.

Парк находится в 100 км юго-западнее г. Екатеринбурга в Нижнесергинском районе, и расположен в нижнем течении реки Серги, между г. Нижние Серги и пос. Аракаево.

Территория парка составляет всего 12,7 тысячи га.

С севера на юг её можно пройти пешком за 2 дня, с запада на восток — за полдня.



Природа



Разнообразие местных ландшафтных условий и пограничный характер речной долины Серги в её нижнем течении обеспечивает большое разнообразие животных и растений.

Что касается флоры, то тут встречаются тайга и лесостепь.

Клёны, вязы и липы соседствуют с елью и пихтой на западных склонах Бардымского хребта, а островки реликтовых степей поднимаются по долине Серги на север до самых Нижних Серег.




Также в природном парке присутствует множество реликтовых растений. Металлические трапы защищают растительный покров Большого Провала от вытаптывания.



Животные



Фауна млекопитающих представлена лосем, бурозубкой, кабан, косуля, хомяк, хорь. Особенно нужно сказать о бобрах. К 20-м годам XX века бобр здесь был полностью уничтожен. Однако, начиная с конца 70-х годов, бобры появились вновь, и сейчас бобровые норы и погрызы видны повсюду по берегам Серги.



Вероятность встречи с животными для туриста невелика



Пещеры

Пещера Дружба

находится в парке
Оленьи ручьи.

Общая протяженность
ходов 500 метров.

Пещера многоярусна и
сложна по форме. Если
пройти далеко, но можно
услышать звук
подземного ручья.




Пещера Мшистая образовалась в карстовой воронке, немного напоминает Большой Провал. Склоны пещеры покрыты мхом, отчего пещера получила такое название.

Больше всего пещера Мшистая интересна удивительнейшими окаменелостями. На стенах пещеры можно найти множество следов древней жизни.



Скала Дыроватый камень – одна из самых известных и популярных скал на территории природного парка «Оленьи Ручьи». За миллионы лет река Серга промыла здесь в скале сквозную арку достаточно больших размеров, за что камень и получил такое название. Через эту арку можно проплыть на байдарке или лодке.



Тарзанки



Мосты



Маршруты

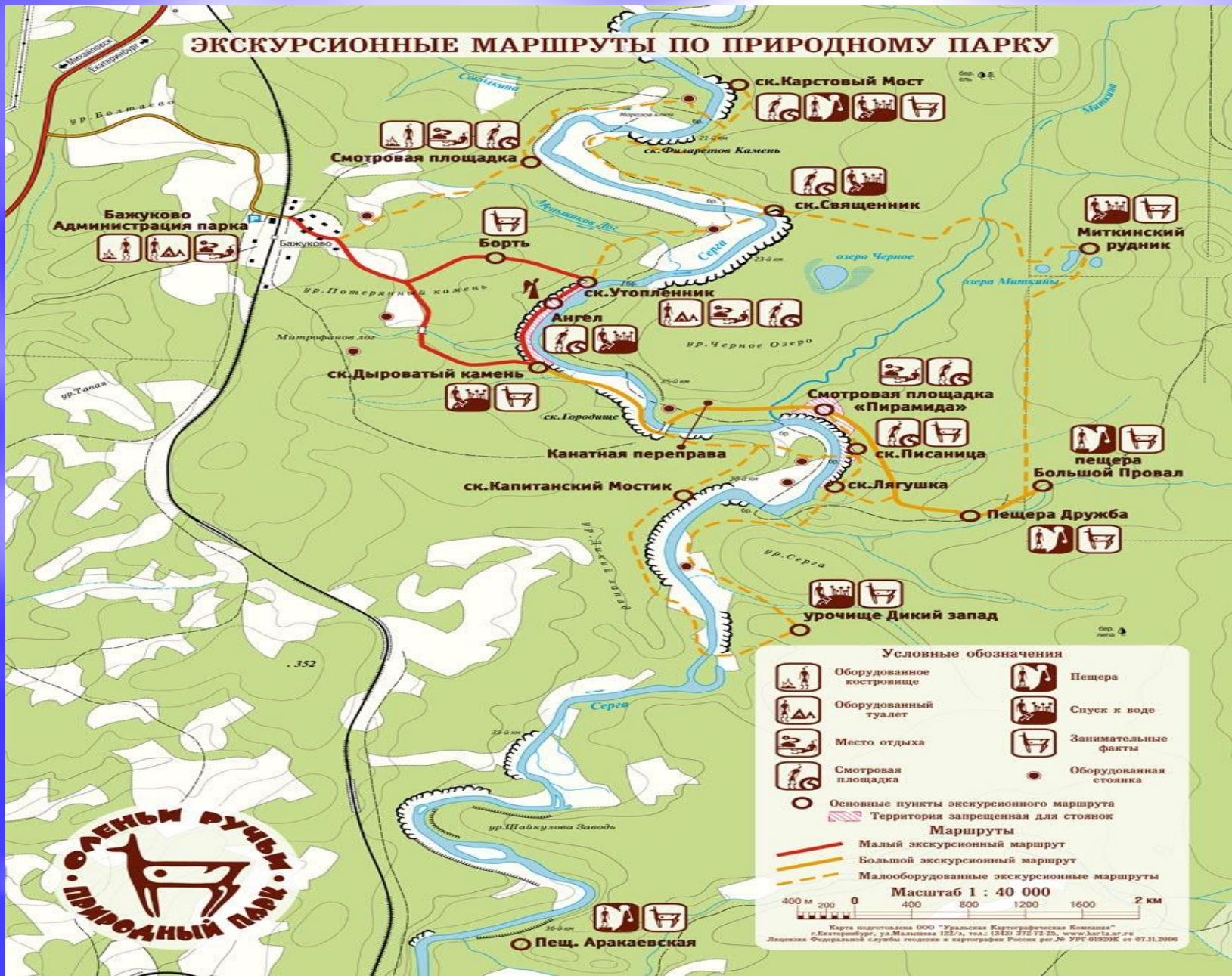
В парке разработаны и действуют три экологических и краеведческих маршрута

1. Тропа Бажукова протяжённостью 7,5 км (в один конец) охватывающая пещеру "Дружба", скалу Писаница, Большой провал и много других достопримечательностей.

2. Для тех, кто ограничен во времени или недостаточно подготовлен физически, есть укороченный кольцевой маршрут тропы Бажукова протяженностью 6 км.

3. Ландшафтно-исторический музей под открытым небом "Миткинский рудник" - маршрут длиной 13 км

ЭКСКУРСИОННЫЕ МАРШРУТЫ ПО ПРИРОДНОМУ ПАРКУ



Условные обозначения

	Оборудованное костровище		Пещера
	Оборудованный туалет		Спуск к воде
	Место отдыха		Занимательные факты
	Смотровая площадка		Оборудованная стоянка
	Основные пункты экскурсионного маршрута		
	Территория запрещенная для стоянок		

Маршруты

- Малый экскурсионный маршрут
- Большой экскурсионный маршрут
- Малооборудованные экскурсионные маршруты

Масштаб 1 : 40 000

400 м 200 0 400 800 1200 1600 2 км

Карта подготовлена ООО "Уральская Картографическая Компания" в Екатеринбург, ул. Малышева 123/а, тел.: (343) 370-72-25, www.zarya.org.ru
Лицензия Федеральной службы геодезии и картографии России рег.№ УР-019206 от 07.31.2006

Стоимость

Посещение парка — 100 рублей (50 рублей для студентов и детей до 16 лет, бесплатно - для пенсионеров)

Пешеходная экскурсия по парку:

- «По долине реки Серга» (6 км, 4 часа) — 2100 рублей
- «Причуды сергинских пещер» (15 км, 6-7 часов) — 2900 рублей
- «Миткинский рудник» (18 км, 8 часов) — 3500 рублей

Вывод

Это прекрасный активный отдых для всей семьи. Для такой поездки хватит и дня, в зависимости от длины маршрута.



Презентацию полготовили

Ученицы 6 «А» класса:

Беркут Анастасии и

Захаренко Виктории