




Путешествие по Москве.



Окружающий мир
2 класс



Что вы знаете
о городе Москва?





Город Москва - столица нашей Родины.



Город был основан более 850 лет назад на берегах Москва-реки. Основал город **Юрий Долгорукий**, которому теперь в центре города установлен памятник.



Что такое герб?

Герб -
это эмблема города.

Многие города
нашей страны
имеют свои гербы,
но каждый из них
неповторим.





Что изображено на гербе Москвы?

На гербе Москвы
изображён всадник с
копьем, поражающий
змея. Это святой
Георгий Победоносец.





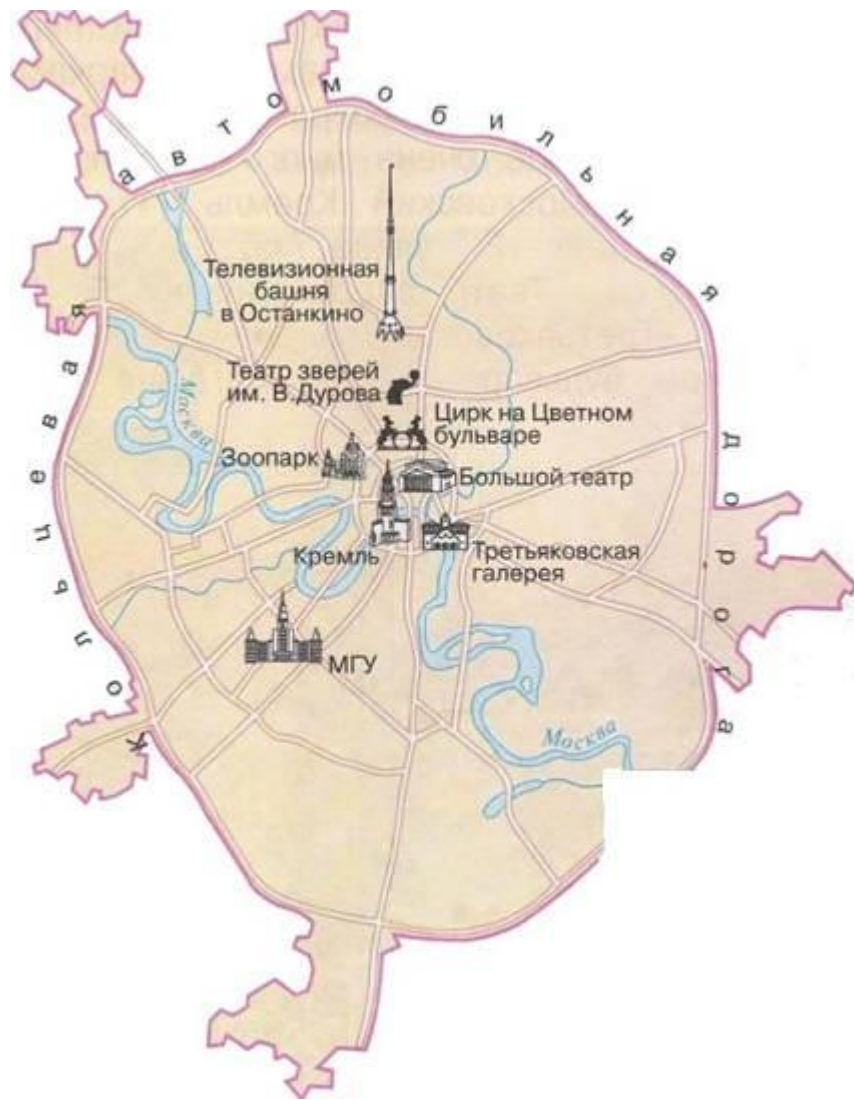
Москва - огромный город. В нём около 400 улиц и площадей. **Что может помочь легко ориентироваться в городе?**



Что такое план?

План -
это чертёж местности.

Пользуясь планом
города, достаточно
легко можно проехать
или пройти туда, куда
вам хочется.





Герои нашего учебника Серёжа и Надя
приглашают нас посмотреть
достопримечательности Москвы.




Московский Кремль.





Храм Христа Спасителя.





Улица Арбат.






Большой театр.





Театр зверей имени В. Дурова.





Цирк на Цветном бульваре.





Красная площадь.



Как вы думаете, почему площадь названа Красной?




Алексеев Ф.Я. Красная площадь в Москве. 1801.







С одной стороны
Красную площадь
обрамляют стены
Московского Кремля,
войти в который
можно через
Спасскую башню.






С другой стороны
возвышается
Покровский собор
(или Храм Василия
Блаженного)





Напротив собора находится
Исторический музей.





Проверь себя:

1. Столица нашей Родины. **Москва**
Юрий
2. Кто основал нашу столицу? **Долгорукий**
3. Как называют воина на гербе нашей столицы? **Георгий Победоносец**
4. Что такое герб? **Эмблема города**
5. Самая главная, самая славная, самая красивая площадь Москвы. **Красная**
6. Что такое план местности? **Чертеж**
площадь
местности