

**МОУ Маловская средняя
общеобразовательная школа**

РАЛЛИ ВЫЖИВАНИЯ

СОЦИАЛЬНЫЙ ПРОЕКТ

Цель проекта:

**Обучение
туристическим
навыкам на
местности в
экстремальных
условиях.**

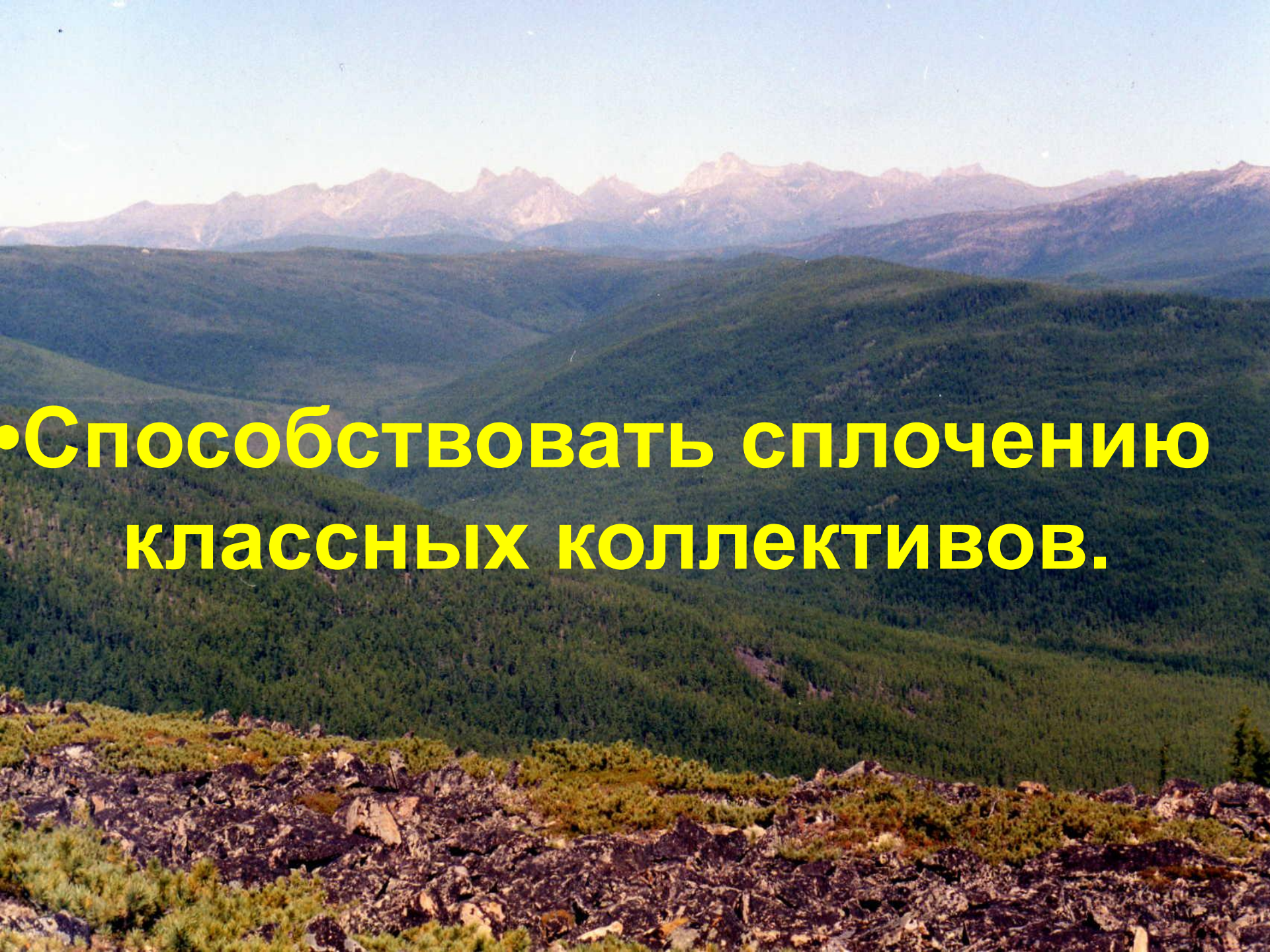


Задачи проекта:

- Показать учащимся туристические приемы



• **Выявить организаторские способности учащихся, их умение работать в группе.**

A scenic landscape photograph showing a vast mountain range under a clear blue sky. The foreground is dominated by a rocky, dark-colored ridge with sparse, low-lying green and yellowish vegetation. Beyond the ridge, a dense, dark green forest covers the rolling hills and valleys. In the distance, a range of jagged, rocky mountain peaks stretches across the horizon, their slopes appearing to be covered in a mix of forest and bare rock. The overall atmosphere is bright and clear, suggesting a sunny day.

**• Способствовать сплочению
классных коллективов.**

• **Определить
ИТОГИ
соревнований**



Возможности инициативной группы:

Реализовывают
проект учащиеся
школы с 5 по 11
классы и учителя
школы.

На каждом этапе
испытаний стоят по 2
инструктора: ученик и
учитель. Итоги
подводят
учащиеся 11 класса.




Механизм реализации:



**Создание
индивидуального
маршрута команд.**



КОНКУРС 1:



БРЕВНО

КОНКУРС 2: БАБОЧКА



КОНКУРС 3:



ПЕРЕПРАВА - 1

КОHKYPC 4:



ТАРЗАНКА

КОНКУРС 5:



ПЕРЕПРАВА - 2

КОНКУРС 6:



МЫШЕЛОВКА

КОНКУРС 7:



ПЕРЕПРАВА - ПАУК

КОНКУРС 8:



ОГОНЁК



КОНКУРС 9:



ПАЛАТКА

ПЕСНЯ



Ожидаемые результаты:

- Овладение учащимися туристическими навыками

An aerial photograph of a vast landscape. In the foreground, a steep, rocky hillside slopes down towards a wide, winding river delta. The river branches out into numerous smaller channels, creating a complex, maze-like pattern of waterways. The water in the delta is a deep blue, contrasting with the brownish, sandy banks. In the middle ground, a large, calm lake with a deep blue surface stretches across the landscape. The background features a range of mountains under a clear sky. The overall scene is a natural, scenic view of a river delta and a large lake.


• **Повышение
интереса
к туризму.**



• Приобщение
учащихся к спорту
и ЗОЖ

An aerial photograph showing a vast landscape. In the foreground, a steep, rocky hillside slopes down towards a valley. The valley floor is dominated by a complex, winding river system with numerous meanders and oxbow-like curves. The water in the river is a deep blue, contrasting with the brownish, dry-looking soil of the valley. In the background, a large, calm lake stretches across the horizon, its surface reflecting the sky. Beyond the lake, a range of mountains is visible under a clear sky.

• Воспитание интереса учащихся к мероприятиям подобного вида.

An aerial photograph of a vast landscape. In the foreground, a rocky, brownish slope descends towards a valley. The valley floor is a mix of brown earth and green vegetation. A river winds through the valley in a series of loops and curves. In the background, a large, deep blue lake stretches across the horizon, surrounded by rolling hills and mountains under a clear sky.

•Выявление в классах ученика, обладающего способностями организовать своих сверстников на развитие туристической работы в школе.



Возможные риски:

- **Дождливая холодная погода.**
- **Создание экстремальной, травмоопасной ситуации.**



**СПАСИБО ЗА
ВНИМАНИЕ!**