

© Кузнецова Любовь Валентиновна, 2009.

Азы	<u>100</u>	<u>200</u>	<u>300</u>	<u>400</u>	<u>500</u>
По странам и континентам	<u>100</u>	<u>200</u>	<u>300</u>	<u>400</u>	<u>500</u>
По морям, по волнам	<u>100</u>	<u>200</u>	<u>300</u>	<u>400</u>	<u>500</u>
Гранит науки	<u>100</u>	<u>200</u>	<u>300</u>	<u>400</u>	<u>500</u>
Самое-самое	<u>100</u>	<u>200</u>	<u>300</u>	<u>400</u>	<u>500</u>

АЗЫ

100

КАК НАЗЫВАЕТСЯ УСЛОВНО-
ЗНАКОВОЕ, УМЕНЬШЕННОЕ
ИЗОБРАЖЕНИЕ МЕСТНОСТИ
НА ПЛОСКОСТИ





ГЕОГРАФИЧЕСКАЯ КАРТА



АЗЫ

200

ЕВРОПЕЙСКИЕ КУПЦЫ НАЗЫВАЛИ
ЕГО КИТАЙСКОЙ ИГРУШКОЙ ДЛЯ
РАЗВЛЕЧЕНИЙ.





ΚΟΜΠΑΣ



АЗЫ

300

ЧЕМ ДНЕВНОЙ БРИЗ ОТЛИЧАЕТСЯ
ОТ НОЧНОГО?





НАПРАВЛЕНИЕМ: ДНЕМ
С МОРЯ НА СУШУ, НОЧЬЮ –
С СУШИ НА МОРЕ.



АЗЫ

400

ВЫСОТА ЭТОГО
ГЕОГРАФИЧЕСКОГО ОБЪЕКТА
ВСЕГО 1054 м, ОДНАКО ЭТО
САМЫЙ БОЛЬШОЙ СРЕДИ ЕМУ
ПОДОБНЫХ НА НАШЕЙ
ПЛАНЕТЕ. ЧТО ЭТО?





ВОДОПАД АНХЕЛЬ



АЗЫ

500

ГДЕ НАДО ПОСТРОИТЬ ДОМ,
ЧТОБЫ ВСЕ ЕГО ОКНА
«СМОТРЕЛИ» НА СЕВЕР?





НА ЮЖНОМ ПОЛЮСЕ



ПО СТРАНАМ
И КОНТИНЕНТАМ
100

КАК НАЗЫВАЕТСЯ КОНТИНЕНТ,
НА КАРТЕ КОТОРОГО НЕТ НИ
ОДНОЙ РЕКИ?





АНТАРКТИДА



ПО СТРАНАМ И КОНТИНЕНТАМ 200

В ГОРОДЕ РЕЙКЬЯВИКЕ
ФУНКЦИОНИРУЕТ ОДНА ИЗ
САМЫХ ЭКОЛОГИЧЕСКИ ЧИСТЫХ
ОТОПИТЕЛЬНЫХ СИСТЕМ. НА
КАКОМ «ТОПЛИВЕ» ОНА
РАБОТАЕТ?





ЭТО «ТОПЛИВО» -
ГОРЯЧАЯ ВОДА
ГЕОТЕРМАЛЬНЫХ
ИСТОЧНИКОВ.



ПО СТРАНАМ И КОНТИНЕНТАМ

300

НАЗВАНИЕ ЭТОЙ СТРАНЫ
ПРОИСХОДИТ ОТ АРАБСКОГО
СЛОВА, ОБОЗНАЧАЮЩЕГО ЛУНУ.
ЕЕ ТАКЖЕ НАЗЫВАЮТ
АРХИПЕЛАГОМ ПРЯНОСТЕЙ И
СТРАНОЙ ШЕСТИСОТ МЕЧЕТЕЙ.





КОМОРСКИЕ ОСТРОВА



ПО СТРАНАМ
И КОНТИНЕНТАМ
400

КАКОЙ ГОРОД МИРА ЯВЛЯЕТСЯ
САМЫМ СЕВЕРНЫМ ИЗ
ЗАПОЛЯРНЫХ ГОРОДСКИХ
ПОСЕЛЕНИЙ?





ГОРОД ОСТРОВНОЙ МУРМАНСКОЙ ОБЛАСТИ



ПО СТРАНАМ
И КОНТИНЕНТАМ
500

ТЕРРИТОРИЯ ЭТОЙ СТРАНЫ –
РОДИНА БОЛЕЕ 5000 КУЛЬТУРНЫХ
РАСТЕНИЙ. ОДНО ИЗ НИХ – КОФЕ.





ЭФИОПИЯ



ПО МОРЯМ, ПО ВОЛНАМ 100

КАКОЙ ЗНАМЕНИТЫЙ УЧЕНЫЙ И
ПУТЕШЕСТВЕННИК СОВЕРШИЛ
СВОЕ ПЕРВОЕ ПУТЕШЕСТВИЕ ПО
ОКЕАНУ НА БАЛЬСОВОМ ПЛОТУ?





ТУР ХЕЙЕРДАЛ



ПО МОРЯМ, ПО ВОЛНАМ 200

ПАМЯТЬ О РУССКИХ
ИССЛЕДОВАТЕЛЯХ ЭТОЙ ЧАСТИ
МАТЕРИКА СОХРАНИЛАСЬ В
НАЗВАНИЯХ: ПРОЛИВ ШЕЛЕХОВА,
ОСТРОВА ПРИБЫЛОВА, РУССКАЯ
РЕКА И ДРУГИЕ. ГДЕ ЭТО?





СЕВЕРО-ЗАПАД АМЕРИКИ



ПО МОРЯМ, ПО ВОЛНАМ


300

КОГДА-ТО ГОЛЛАНДЦЫ НАЗВАЛИ
ЭТОТ АФРИКАНСКИЙ МЫС «НИ
ШАГУ ДАЛЬШЕ». МЫ ЗНАЕМ ЕГО
ПОД БОЛЕЕ ПРИЯТНЫМ
НАЗВАНИЕМ. КАКИМ?





МЫС
ДОБРОЙ
НАДЕЖДЫ



ПО МОРЯМ, ПО ВОЛНАМ 400

ПОЧЕМУ МОРСКИЕ ТЕЧЕНИЯ
ОТКЛОНЯЮТСЯ ОТ СВОЕГО
ПЕРВОНАЧАЛЬНОГО
НАПРАВЛЕНИЯ В СЕВЕРНОМ
ПОЛУШАРИИ ЗЕМЛИ ВПРАВО, А В
ЮЖНОМ-ВЛЕВО?





ЭТО ПРОЯВЛЕНИЕ СИЛЫ
КОРИОЛИСА ВСЛЕДСТВИИ
ИХ УЧАСТИЯ КАК В
ПОСТУПАТЕЛЬНОМ, ТАК И ВО
ВРАЩАТЕЛЬНОМ
ДВИЖЕНИИ.

ПО МОРЯМ, ПО ВОЛНАМ 500

ЭТОТ АЭРОПОРТ ПОСТРОЕН ПО
ВСЕМ ПРАВИЛАМ, НО ПРИ ЭТОМ
НЕ ЗАТРАТИЛИ НИ ОДНОГО
КУБОМЕТРА БЕТОНА. ПОЧЕМУ?





В КАЧЕСТВЕ ВЗЛЕТНО-ПОСАДОЧНОЙ ПОЛОСЫ ИСПОЛЬЗУЕТСЯ ПРЯМОЙ ОТРЕЗОК РЕКИ ЗАМБЕЗИ У ВОДОПАДА ВИКТОРИЯ. АЭРОПОРТ ПРИНИМАЕТ ТОЛЬКО ГИДРОПЛАНЫ С ТУРИСТАМИ.



ГРАНИТ НАУКИ

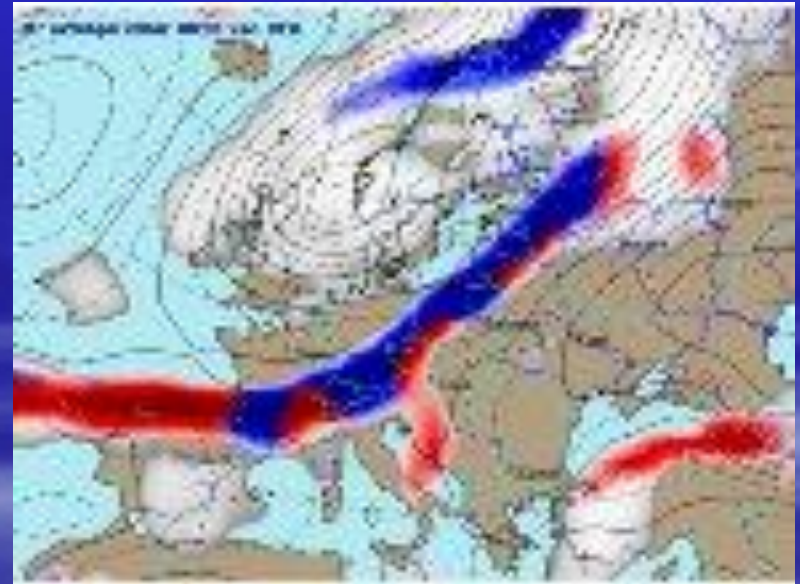

100

СОВОКУПНОСТЬ ПРОЦЕССОВ,
ПРОИСХОДЯЩИХ В АТМОСФЕРЕ В
ДАННОЕ ВРЕМЯ НАД
ОПРЕДЕЛЕННОЙ ТЕРРИТОРИЕЙ.





ПОГОДА



ГРАНИТ НАУКИ

200

ЗНАЧИТЕЛЬНЫЙ, НО
КРАТКОВРЕМЕННЫЙ ПОДЪЕМ
УРОВНЯ ВОДЫ В РЕКЕ.





ПАВОДОК



ГРАНИТ НАУКИ

300

КАК НАЗЫВАЮТСЯ ОБШИРНЫЕ
ГОРНЫЕ ПОДНЯТИЯ СО
СКЛАДЧАТЫМ ОСНОВАНИЕМ,
ХРЕБТАМИ И МЕЖГОРНЫМИ
КОТЛОВИНАМИ?





НАГОРЬЕ



ГРАНИТ НАУКИ

400

КАК УЧЕНЫЕ НАЗВАЛИ ДРЕВНИЙ
ГИГАНТСКИЙ МАТЕРИК,
СУЩЕСТВОВАВШИЙ НА ЗЕМЛЕ
В ПРОТЕРОЗОЕ?





ПАНГЕЯ



ГРАНИТ НАУКИ

500

КАК НАЗЫВАЕТСЯ ОБОЛОЧКА
ЗЕМЛИ, В ПРЕДЕЛАХ КОТОРОЙ
ВЗАИМОДЕЙСТВУЮТ.

ОБМЕНИВАЮТСЯ ВЕЩЕСТВОМ И
ЭНЕРГИЕЙ АТМОСФЕРА,
ГИДРОСФЕРА, БИОСФЕРА И
ЛИТОСФЕРА.





ГЕОГРАФИЧЕСКАЯ ОБОЛОЧКА



САМОЕ-САМОЕ

100

САМАЯ МОЛОДАЯ СКЛАДЧАТОСТЬ
НА ЗЕМЛЕ.





АЛЬПИЙСКО- ГИМАЛАЙСКАЯ



САМОЕ-САМОЕ

200

НА ЭТОМ МАТЕРИКЕ МНОГО
«САМОГО-САМОГО»: САМАЯ
ДЛИНАЯ ГОРНАЯ СИСТЕМА,
САМАЯ ЗАСУШЛИВАЯ ПУСТЫНЯ,
САМЫЙ ВЫСОКИЙ ВУЛКАН...





ЮЖНАЯ АМЕРИКА



САМОЕ-САМОЕ
300

САМАЯ ДЛИННАЯ РЕКА МИРА.





НИЛ



САМОЕ-САМОЕ
400

КАКОЕ МОРЕ САМОЕ МЕЛКОЕ
НА ПЛАНЕТЕ?





АЗОВСКОЕ



САМОЕ-САМОЕ 500

НАЗОВИТЕ САМОЕ БОЛЬШОЕ ПО
ПЛОЩАДИ МОРЕ ЗЕМЛИ.





КОРАЛЛОВОЕ



ИСТОЧНИКИ ИНФОРМАЦИИ

- <http://www.water-falls.ru>
- <http://foto.rambler.ru/users/graba/12/3/>
- <http://images.yandex.ru/>
(все изображения)
- А также:
- Мои разработки интеллектуальных географических игр

[НА ГЛАВНУЮ СТРАНИЦУ](#)