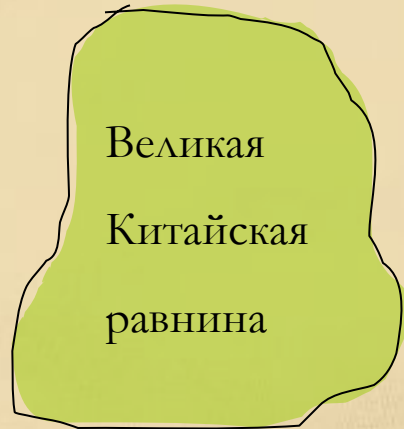


Как отметить на контурной
карте горы и равнины




Как правильно обозначить на контурной карте равнины



1. Провести границы равнины
2. Определить высоту и закрасить:

меньше 200 м



200-500 м



выше 500 м



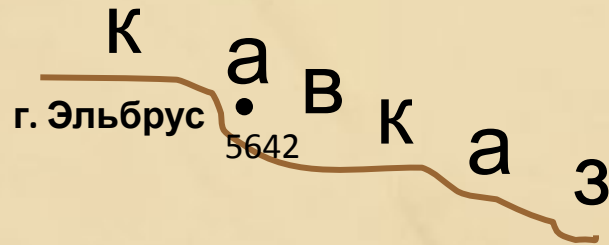
3. Подписать название



Образец



Как правильно обозначить на контурной карте горы



1. Определить главное направление хребтов по карте и провести линию на контурной карте карандашом соответствующего цвета.
2. Подписать название
3. Отметить и подписать наивысшую точку



Образец

Дополнение: если название не вмещается, то можно написать цифру например 1, а в условных знаках написать: 1 Альпы



Условные знаки:

1. Альпы (г. Монблан)

