

# Общество с ограниченной ответственностью “АРХИСОФТ”

---

**Единая  
информационная система  
региона – механизм повышения качества  
государственного и муниципального  
управления.**

*Создание территориальной  
информационной системы.*

*Назначение и цели.*

- Разноплановые задачи
  - Органов власти
  - Ведомственные
- Необходимость интеграции
  - Цель
  - Целесообразность
- Уровни интеграции
  - Корпоративные (ведомственные)
  - Территориальные
  - ИПД РФ

- Концепция административной реформы в Российской Федерации в 2006-2010 годах
- Одобрена распоряжением Правительства Российской Федерации от 25 октября 2005 г. N 1789-р

## Цели:

- повышение качества и доступности государственных услуг;
- ограничение вмешательства государства в экономическую деятельность субъектов предпринимательства, в том числе прекращение избыточного государственного регулирования;
- повышение эффективности деятельности органов исполнительной власти.

# Задачи

- внедрение в органах исполнительной власти принципов и процедур управления по результатам;
- разработка и внедрение стандартов государственных услуг;
- реализация единой вертикально интегрированной автоматизированной системы мониторинга результативности деятельности органов власти;
- организация предоставления государственных услуг в электронной форме;
- оптимизация функционирования органов исполнительной власти;
- повышение эффективности взаимодействия органов исполнительной власти и гражданского общества, а также повышение прозрачности деятельности органов исполнительной власти;
- модернизация системы информационного обеспечения органов исполнительной власти.


# Электронное правительство

ООО АРХИСОФТ

- Концепция формирования в Российской Федерации электронного правительства до 2010 года
- О некоторых мерах по повышению качества государственных и муниципальных услуг на базе многофункциональных центров предоставления государственных (муниципальных) услуг
- Об административных регламентах и стандартах государственных и муниципальных услуг
- Одобрена распоряжением Правительства Российской Федерации от 6 мая 2008 г. N 632-р
- Проект постановления
- Проект ФЗ

# Объекты внимания органов управления

ООО АРХИСОФТ




Энергетика



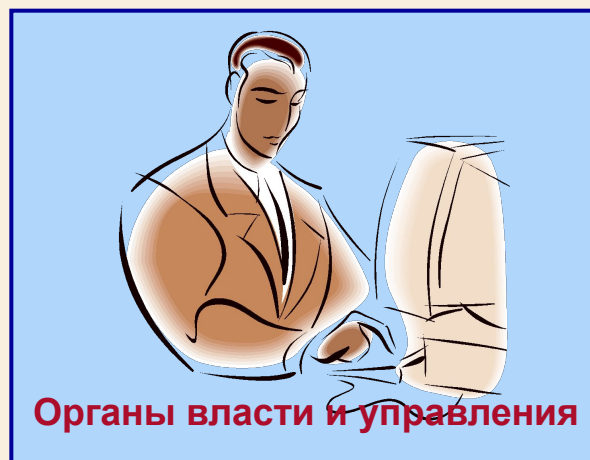
Жилищно-коммунальное хозяйство




Управление ЗИК




Трудовые и финансовые ресурсы



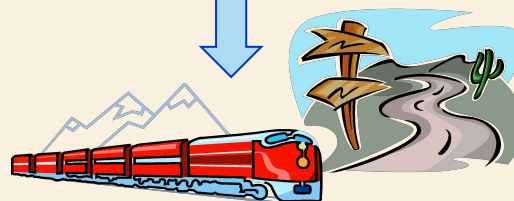
Органы власти и управления



Природные и товарные ресурсы



Окружающая среда

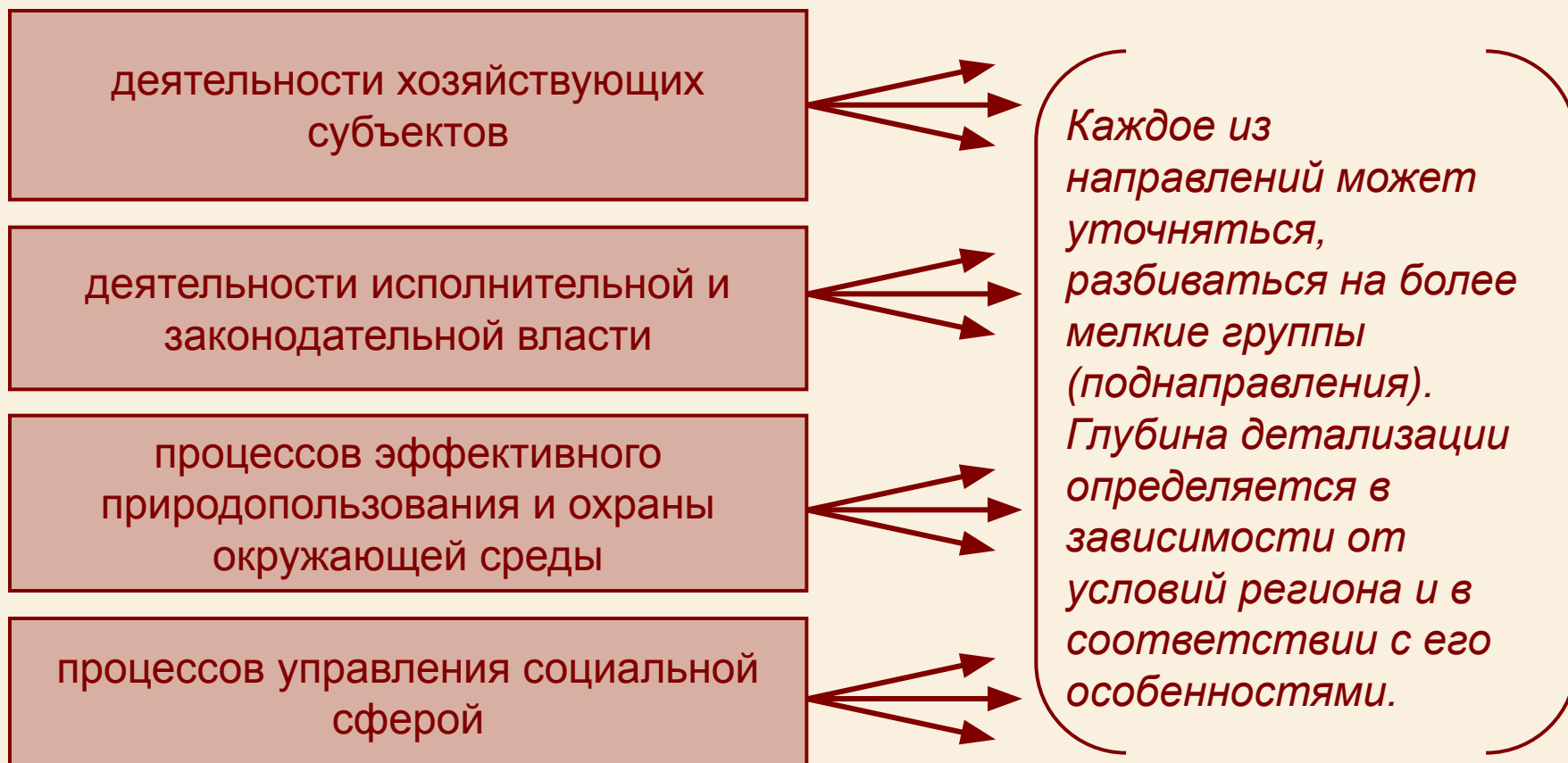


Транспорт



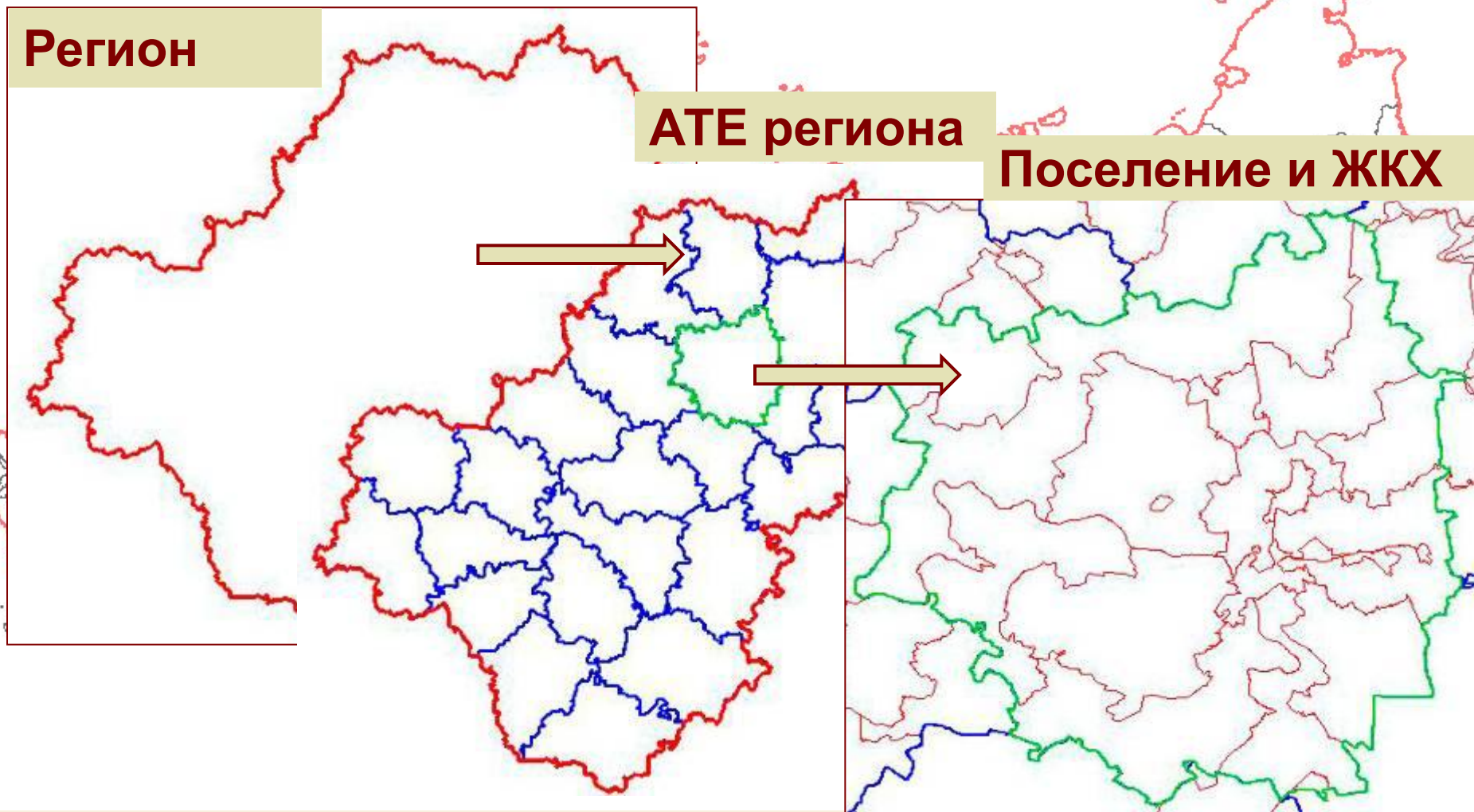
Население

# Информационная поддержка



# Уровни информатизации

## Российская федерация





# Задачи информатизации

- Создание информационных ресурсов для органов власти с целью обеспечения:
  - идентификации состояния социально-экономических, научно-технических и общественно-политических процессов и явлений,
  - потенциальной возможности использования их для выработки рекомендаций по принятию решений;
  - оказания услуг.
- Невозможно без:
  - решения проблемы интеграции информационных ресурсов,
  - обеспечения информационной совместимости АИС, содержащих государственные информационные ресурсы,
  - информационного взаимодействия.

**Основная функция - информационно-аналитическая поддержка деятельности органов государственной власти и органов местного самоуправления посредством формирования и ведения актуальной информационной базы для выработки и оценки вариантов решения**

ТИС должна обеспечивать автоматизацию административных функций (в соответствии с уровнем власти):

- органов государственной власти региона и местного самоуправления
- территориальных структур органов государственной власти
- информационно-аналитическую поддержку повседневной деятельности администраций муниципальных образований

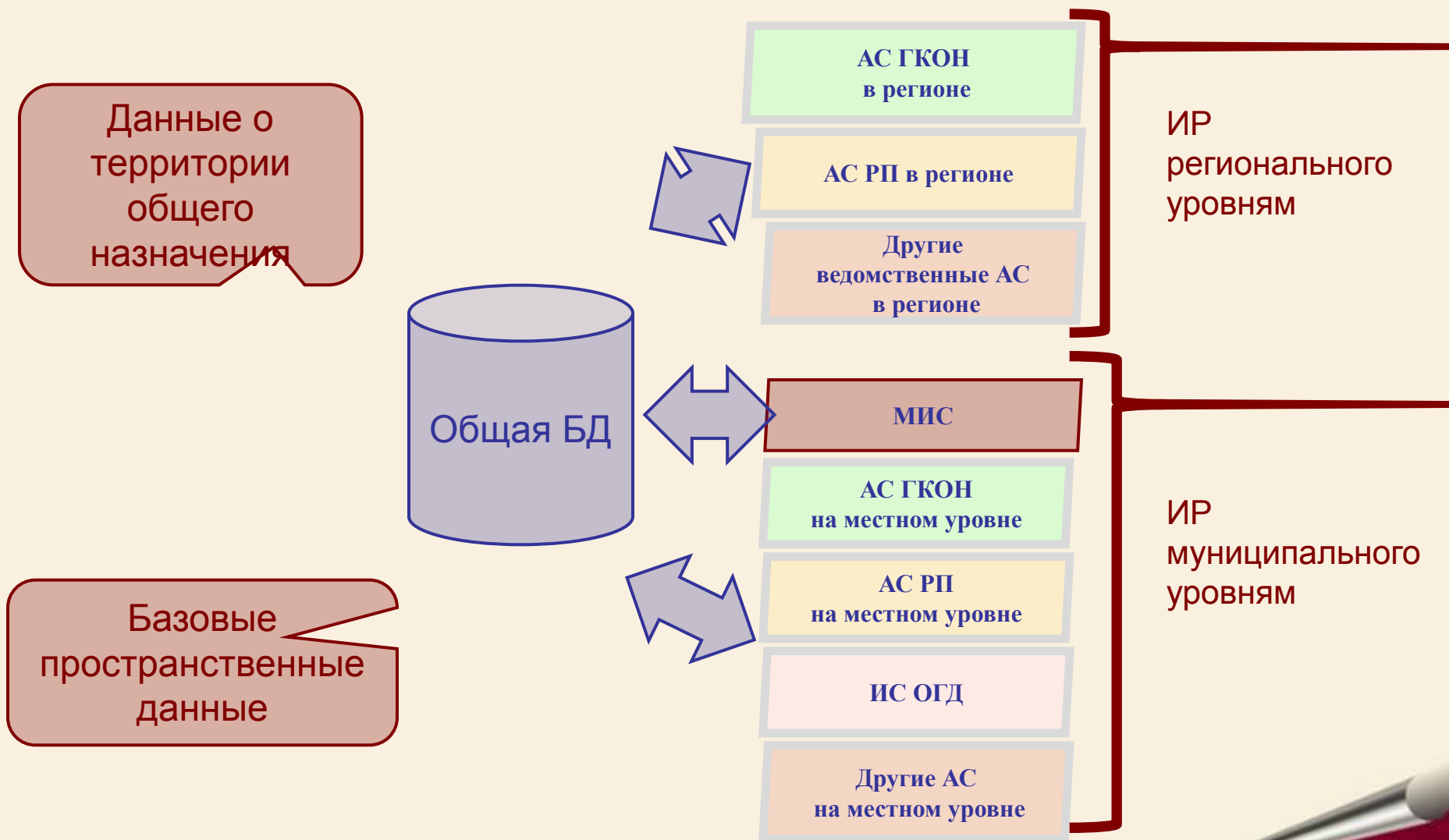
# Принципы создания ТИС

- Структурирование предметной области и ее информационного представления ведется в привязке к территории.
- Распределенная обработка информации в системе.
- Источником информации являются организации, юридически отвечающие за первичную регистрацию и учет соответствующих объектов инфраструктуры региона.
- Ответственность пользователей за ведение информации и предоставление услуг.
- Интеграция информации и обмен между пользователями осуществляется по устанавливаемому регламенту.

# Назначение ТИС

- Хранение актуальных документов и информации;
- Ведение мониторинга за развитием территории;
- Обеспечение оперативного доступа к информации;
- Решение задач и автоматизацию процессов в различных сферах деятельности, связанных с управлением развития территории;
- Согласование решений и мероприятий в сфере градостроительной деятельности, реализуемых всеми МО, входящими в состав СФ.

# Система баз данных общего пользования

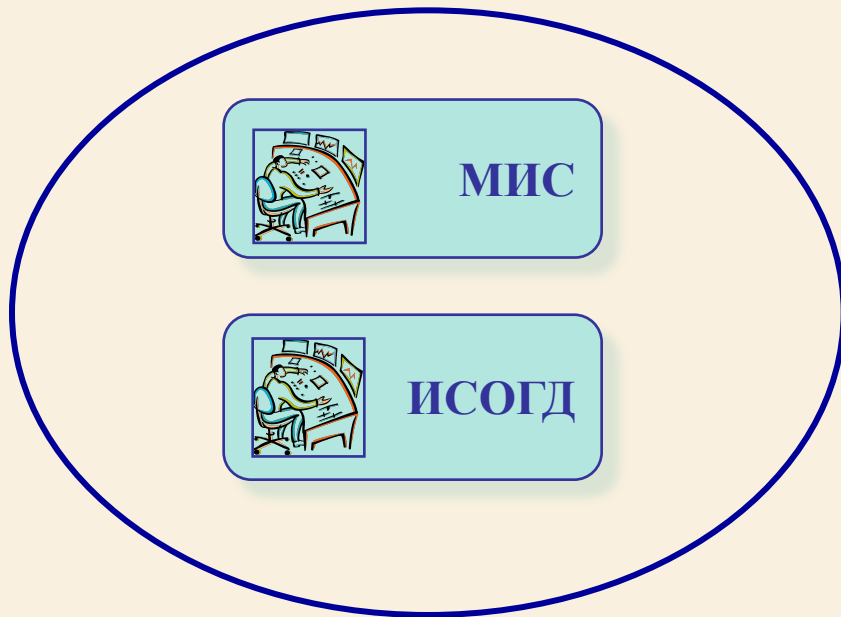


# Компоненты ТИС



# Сбор и хранение информации

## Системы муниципального уровня



## Ведомственные системы



**Роснедвижимость**



**Роскартография**



**Минобороны**



**ДДТ  
ведомства**

**Источником информации являются организации, юридически отвечающие за первичную регистрацию и учет соответствующих объектов инфраструктуры региона**

# Обеспечение интеграции ИР





# В итоге, достигаем:

- *Создания единой базы знаний о развитии территории страны;*
- *Модернизации информационного обеспечения ОГВ в управления процессами использования и развития территории;*
- *Повышения эффективности выполнения контроля использования территории;*
- *Обеспечение оперативного предоставления информации о территории;*
- *Повышения эффективности оборота недвижимости.*

# ИС ОГД. Цели.

## *ИСОГД*

- *Муниципальная информационная система, ведение которой должно осуществляться ОМСУ муниципальных районов и городских округов на основе принятых Правительством РФ нормативных актов*

## *Цели ИСОГД*

- *Обеспечение ОГВ, ОМСУ физических и юридических лиц информацией для повышения эффективности деятельности органов местного самоуправления, а также повышение прозрачности деятельности ОИВ при предоставлении сведений о градостроительных объектах.*
- *Обеспечение прозрачности деятельности ОИВ при предоставлении сведений о градостроительных объектах хозяйственной деятельности*

# Назначение ИСОГД: оказание услуг

ООО АРХИСОФТ

## Основные направления использования данных ИСОГД

Градостроение

- территориальное планирование,
- градостроительное зонирование,
- планировка территорий,

Землеустройство

о

- инвентаризация земель;
- территориальное землеустройство
- внутрихозяйственное землеустройство.

Инвестиции

- планирование и выбор объекта для инвестиций;
- получение имущественных прав на объект инвестиций;

Иные сферы

Организации, осуществляющие:

- оценку ОН;
- риэлтерам;
- консалтинг в сфере недвижимости;
- картографическую деятельность;
- спасение, органам пожарного надзора;
- экологический контроль;
- негосударственную (строительной) экспертизу;
- формирование объектов недвижимости;
- иным.

# ИСОГД – компонент ТИС

## ТИС

- Структурирование информации ведется в привязке к территории.
- Распределенная обработка информации в системе.
- Ответственность пользователей за ведение информации и предоставление услуг.
- Источником информации являются организации, отвечающие за ее ведение.
- Интеграция информации и обмен между пользователями регламентированы

## ИСОГД

- ИР создаются в привязке к территории
- Распределенная обработка информации ИС на уровне региона
- Ответственность за ИР о градостроительном развитии
- Ответственность ОМСУ за ведение ИР и предоставление услуг
- Создание ИР об объектах территории
- Мониторинг территории

## ***Инфраструктура пространственных данных Российской Федерации предусматривает:***

- ***создание базовых пространственных данных и разработка регламентов их создания и использования***
- ***обеспечение регламентов и механизмов взаимодействия в сфере производства и использования пространственных данных РФ***

# ТИС – компонент ИПД РФ

## ТИС

- Структурирование информации ведется в привязке к территории.
- Распределенная обработка информации в системе.
- Ответственность пользователей за ведение информации и предоставление услуг.
- Источником информации являются организации, отвечающие за ее ведение.
- Интеграция информации и обмен между пользователями регламентированы

## ИПД РФ

- БПД создаются по отношению к территории, устанавливается связь с АТЕ
- Распределенная обработка и хранение БПД
- Ответственность производителей БПД за их ведение БПД и предоставление пользователям
- Источником информации о БПД являются организации, отвечающие за ее ведение
- Интеграция информации и обмен между пользователями регламентированы