

Города Эстонии

Вы узнаете много интересного о наиболее знаменитых городах нашей страны.

ТАЛЛИНН




Таллинн - столица Эстонии, город - музей средневековой архитектуры. Сердце Таллинна - Старый город Тоомпеа (Вышгород) с многочисленными соборами, крепостными стенами и средневековыми башнями и примыкающий к нему Нижний город. Верхний город был построен в XIII-XIV столетиях, Нижний город - в XIV-XVI столетиях.

ТАЛЛИНН



Достопримечательности: парк и дворец Кадриорг, построенный в начале XVIII века по приказу Петра Первого, где сейчас находится резиденция президента Эстонии; Таллиннский залив - прекрасная гавань, известная с древних времен; множество высококлассных отелей; ночные клубы, рестораны, бары, магазины и супермаркеты...

TAPTY



Тарту - старейший город Балтии на юге Эстонии. От былых времен сохранились руины кафедрального собора, комплекс Ратушной площади, Домская церковь, пороховой погреб у подножья холма Тоомемяги, а в основном, центр Тарту застроен зданиями в стиле нео-классицизма. Тарту известен своим Университетом, основанным в 1632 году по приказу шведского короля Густава Адольфа. В Тарту есть картинная галерея, Ботанический сад, а также широкая сеть гостиниц, ресторанов и магазинов





интересная информация

интересная информация

ДУДАЕВ ПРОПИСАН В ТАРТУ, НО ЗА КВАРТИРУ НЕ ПЛАТИТ

Погибший в 1996 году первый президент Чечни Джохар Дудаев по-прежнему числится в списках жителей эстонского города Тарту и даже возглавляет там список задолжников за квартплату. По данным эстонского еженедельника «Ээсти экспресс», Дудаев, командовавший в конце 1980-х годов дивизией стратегической бомбардировочной авиации, проживал по адресу: г. Тарту, бульвар Сыпрусе, 1-52.

ПЯРНУ



ПЯРНУ (123 км от Таллинна) - небольшой приморский город, который благодаря прекрасному пляжу и заливу известен, в первую очередь, как курорт и место летнего отдыха. **НАСЕЛЕНИЕ** Пярну составляет 45 тысяч жителей. **ИСТОРИЯ.** Первые сведения о городе Пярну относятся к XI веку. Древнейшие из сохранившихся здесь исторических памятников относятся к XVI веку, то есть к периоду расцвета торгового Ганзейского союза. Пярну активно участвовал в оживленной балтийской торговле, но в силу своего положения не достиг такого влияния как Ревель (Таллинн). Из оборонительных сооружений XVII века сохранились Таллиннские ворота, строительство которых было завершено в 1678 году, лютеранская церковь Елизаветы (1747 г.) и православный храм Св. Екатерины (1768 г.).

ПЯРНУ С ТОЧКИ ЗРЕНИЯ ТУРИЗМА. В приморском районе Пярну, отделенном от моря великолепным парком, функционирует множество гостиниц и лечебно-профилактических санаториев. Самые известные из них: санатории "Тервис", "Эстония", "Сыпрус", "Викинг". Гостиница "Ранна", построенная в 1937 году, примечательна тем, что здесь, как и в довоенные годы, находятся личные апартаменты президента Эстонии.





ВАЛГА



Расположенная на юге Эстонии Валга и на севере Латвии Валка – города близнецы с 1920 года.



Площадь города Валга составляет 16,5 кв.км, города Валка - 14,2 кв. км. Количество жителей на начало 2001 года составляет соответственно 15085 и 7100 человек.

Валга находится на перекрёстке шоссейных и железнодорожных путей.


Город пересекают шоссе в направлении Йыхви – Нарва, Уулу (Пярну), Выру, Рига



ВИЛЪЯНДИ



Город Вильянди расположен на высоком берегу вытянувшегося более, чем на 10 километров изкого озера. Густые еловые леса на одном берегу и крутой обрывистый берег на другом, придавали городу выгодное положение. В 1224 году крестоносцы сооружают в Вильянди *Орденский замок*, который считается одним из крупнейших на Балтике. Через глубокий ров перекинут висячий мост, связывающий
Замок с городом.



Нарва



Современный облик Нарвы сложился в 50 - 70 годы двадцатого века. Так случилось, что новая Нарва практически полностью заслонила собой старую Нарву как с точки зрения архитектуры, так и с точки зрения общего уклада жизни. Связано это было с активным развитием Нарвы как промышленного центра.


Помимо восстановленной после второй мировой войны "Кренгольмской мануфактуры", в черте города строятся мебельный комбинат, машиностроительный завод, а вблизи города - комбинат строительных материалов и две крупнейшие электростанции, использующие местное топливо - сланец. В связи с резким притоком в город рабочих, возникает потребность в массовом дешевом жилье. Так возникают большие южный, западный и северный районы города, застроенные типовыми домами.





©2002 Irina Kivimäe

СИЛЛАМЯЭ



Первое упоминание о Силламяэ, как месте, где была расположена корчма Tor Bruggen, относится к 1502 году. Некоторое время земли нынешнего города входили в состав поместья Вайвара, из которого впоследствии выделилось полупоместье Силламяги. Полностью отдельным хозяйством оно стало в 1849 году. С конца XIX века Силламяги и близлежащее Турсамяэ стали курортными поселками, популярными у петербургской интеллигенции.



Средоточием культурной жизни в городе является Силламяэский центр культуры, работающий с 1949 года, зал которого вмещает в себя 470 зрителей. Всего при центре культуры действует более 15-ти коллективов, многие из которых известны как у нас в республике, так и за рубежом, в том числе такие танцевальные коллективы как «Сувенир» и «Анфас».



*Надеюсь вам понравилась
моя презентация.*

Составитель: Алексей Кипровский

Ну всё

Пока!