



# ***Экономическое развитие Карелии: региональный рецепт***

# КАРЕЛИЯ

## Карелия на карте Европы

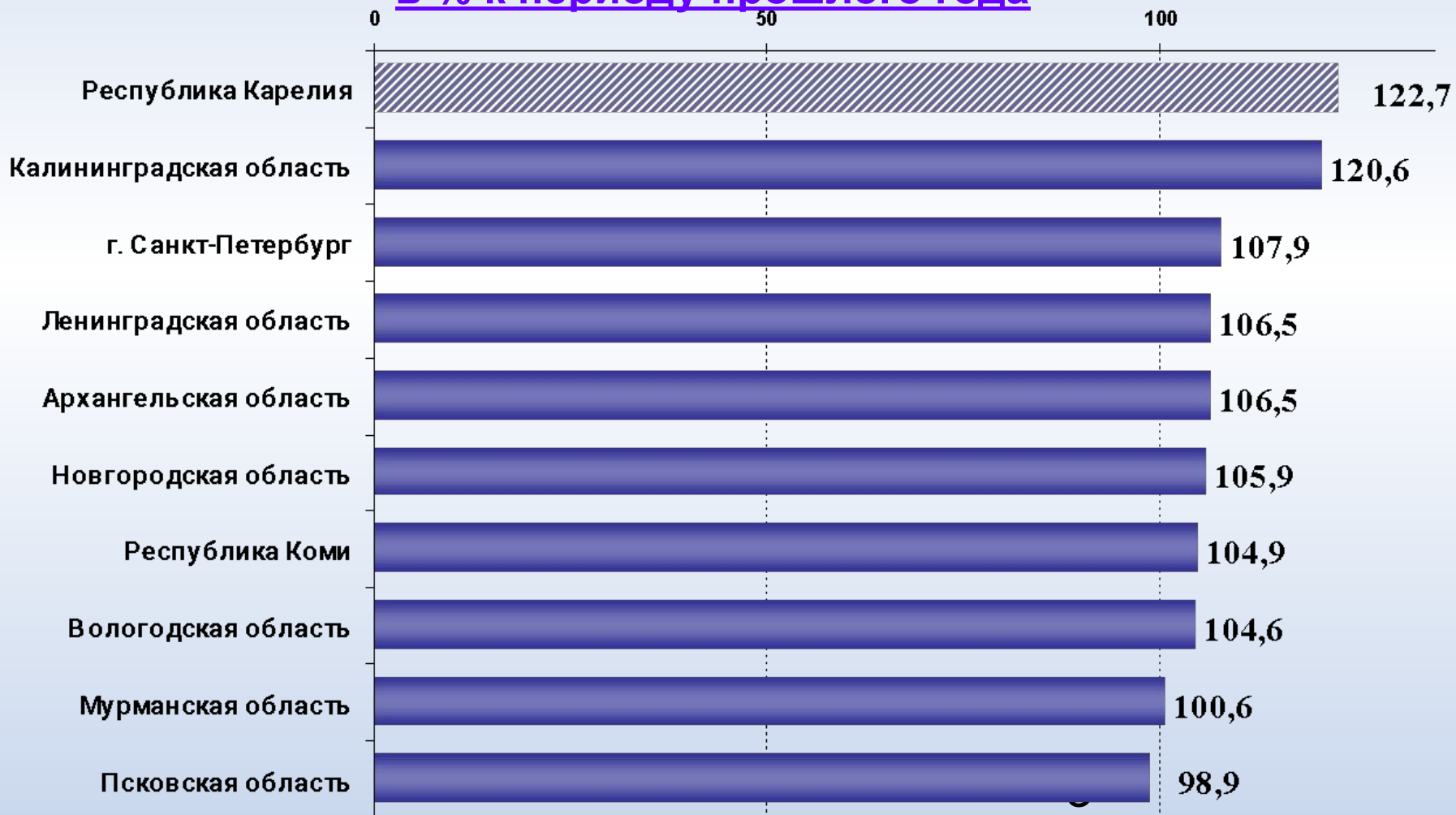


- Территория - 180,5 тыс. кв. км (1% территории Российской Федерации), максимальная протяженность (км): с севера на юг - 660, с запада на восток - 424.
- Республика Карелия входит в состав Северо-Западного федерального округа Российской Федерации, по ее территории проходит наиболее протяженная, более 700 километров, сухопутная граница России с Финляндией, членом Европейского Союза.
- По состоянию на 1 января 2005 г. общая численность населения Карелии составила 703,1 тыс. чел. Средняя плотность населения – 3,9 чел./км<sup>2</sup>. Экономически активное население составляет 399,4 тыс. чел.

# КАРЕЛИЯ



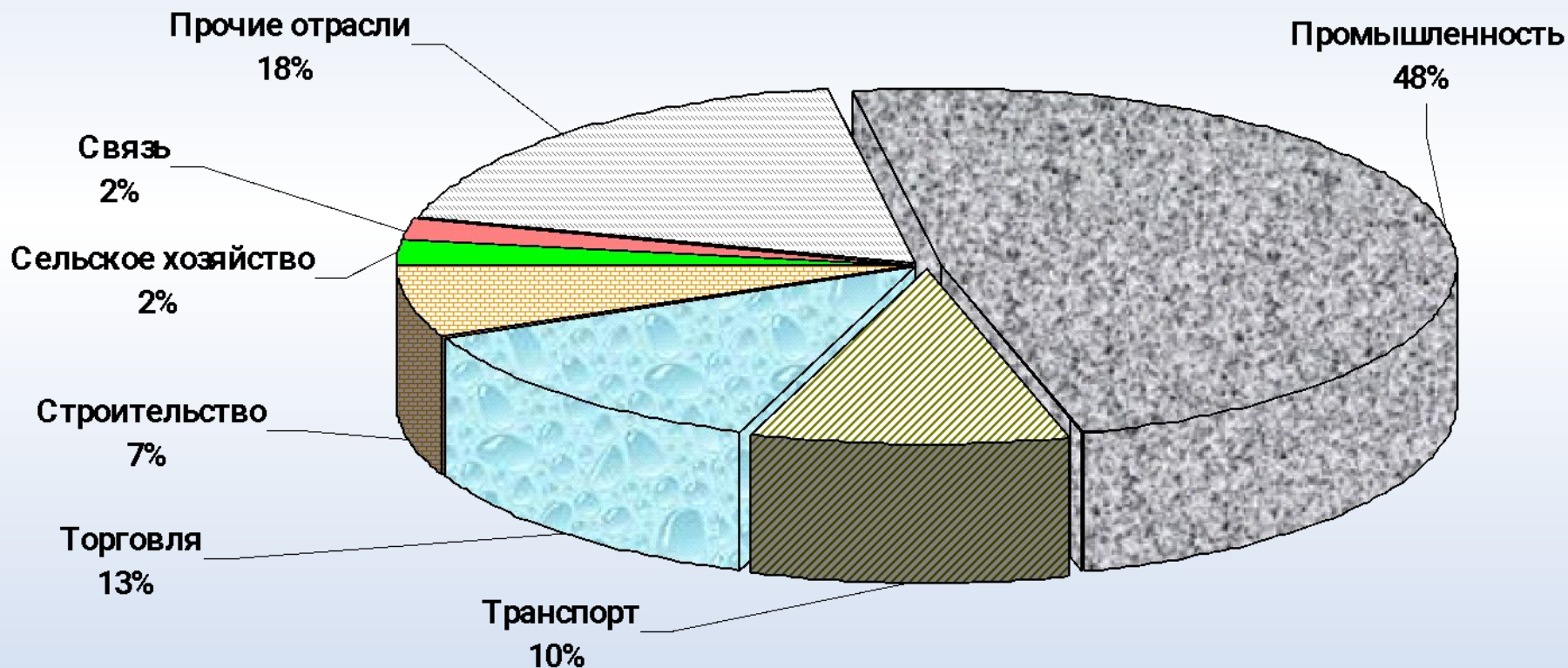
## Индексы производства в регионах Северо-Западного федерального округа в январе-октябре 2005 года, в % к периоду прошлого года



# КАРЕЛИЯ



## Структура экономики Республики Карелия по валовому выпуску товаров и услуг



\* - по оценке МЭР РК



# КАРЕЛИЯ



## Электрификация Октябрьской железной дороги



# КАРЕЛИЯ

## Перевод котельных республики на природный газ





# КАРЕЛИЯ

## Судостроение

- На Онежском судостроительном заводе ОАО "Беломорско-Онежское пароходство" успешно прошел спуск на воду третьего теплохода проекта "Карелия" класса "река-море" по программе "Модернизация транспортной системы России до 2010г.
- В соответствии Программой до 2010 года планируется построить 10 подобных судов.





# КАРЕЛИЯ




## Лесные ресурсы



- Почти половина территории республики занята лесами, более 50% которых составляют сосновые породы, третью часть - ель, десятую - лиственные породы.
- Общий запас древесных ресурсов составляет 910 млн. кв. м.
- Общий корневой запас насаждений - 935 млн. куб. м, в т. ч. хвойных - 823 млн. куб. м и мягколиственных - 112 млн. куб. м.
- Запас спелых и перестойных насаждений составляет 435 8 млн. куб. м, в том числе хвойных 382,3 млн. куб. м (87,9%).



# Лесопромышленный комплекс





## Целлюлозно-бумажная промышленность



ОАО “Сегежский ЦБК”

ОАО “Кондопога”

ОАО “Целлюлозный завод  
“Питкяранта”

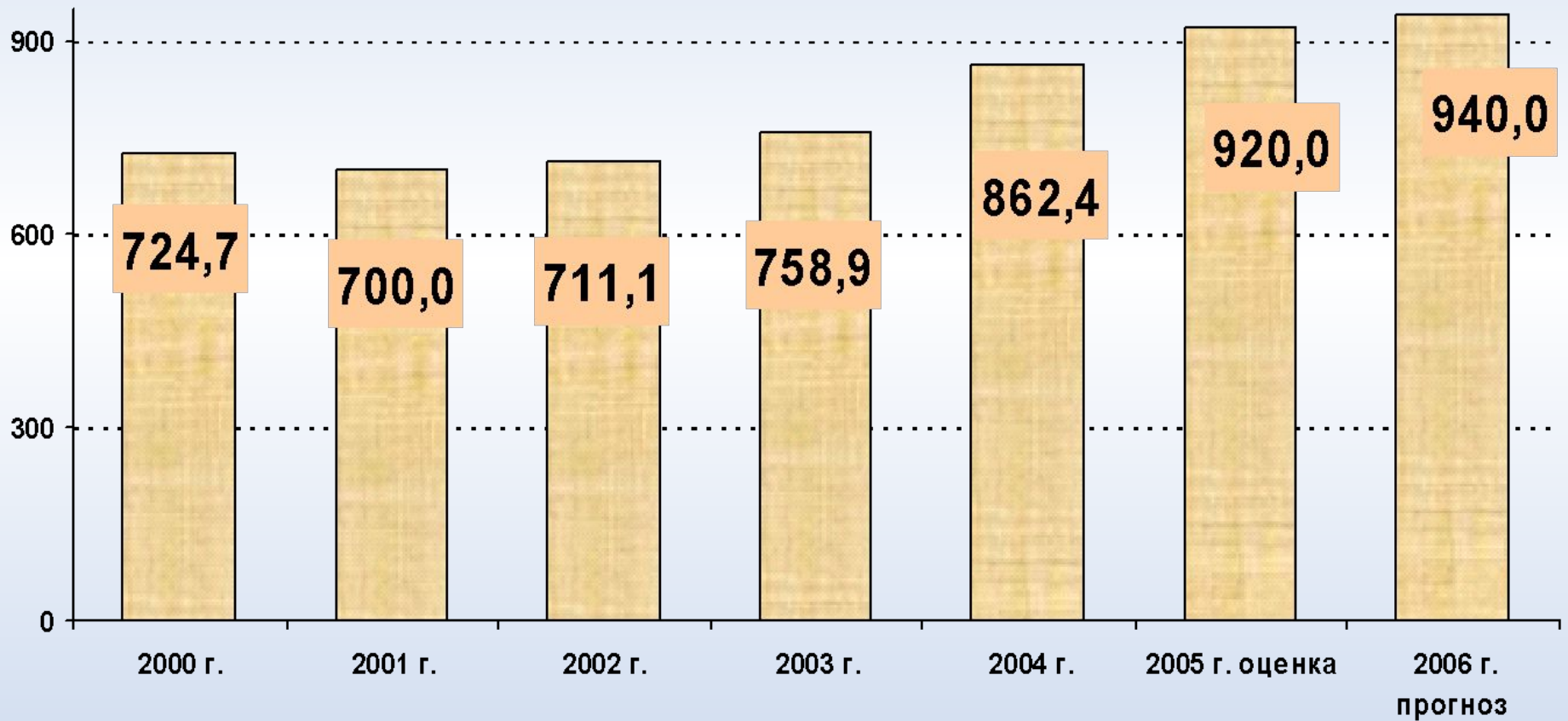




# КАРЕЛИЯ



## Производство бумаги в 2000-2006 гг., тыс. тонн







# Деревообрабатывающая промышленность





# КАРЕЛИЯ

## Проект расширения производства по изготовлению электропроводки для большегрузных автомобилей и организации сборки электронных устройств



- ООО «АЕК» (г.Костомукша)
- Проект реализует ООО «Кархакос» совместно с концерном РКС Group (Финляндия) в г. Костомукша.
- Директор - Денисов Е.И.
- Основной вид продукции: электропроводка для большегрузных автомобилей иностранного производства.
- Годовой объем производства 350 млн.рублей.
- Численность работающих: 1000 человек
- В октябре 2005 г. введена в действие 3-я очередь – 10,5 тыс.кв.м производственных площадей, создано дополнительно 400 рабочих мест

# Горнопромышленный комплекс



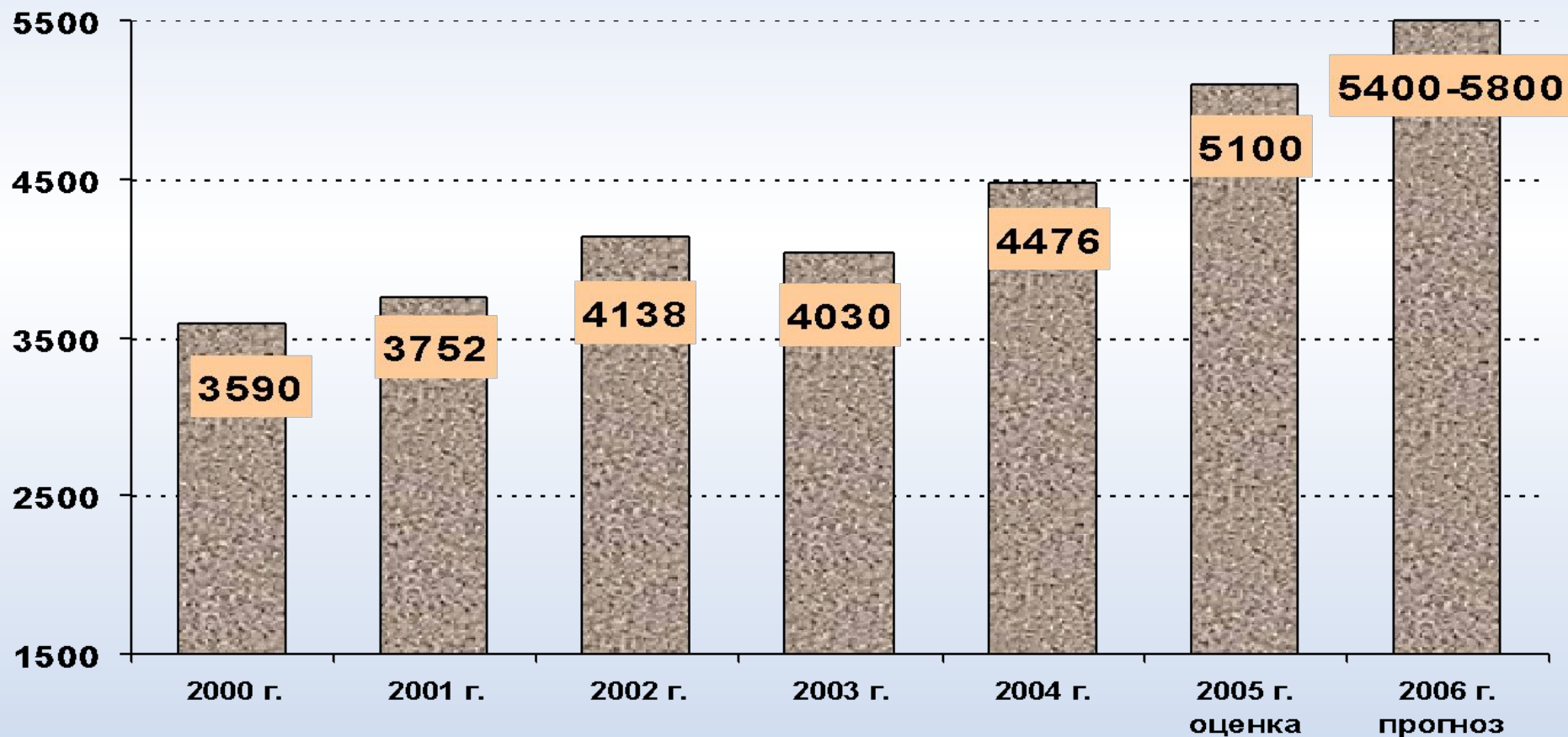




# КАРЕЛИЯ



## Динамика производства щебня и гравия, тыс.куб.м





## Водные ресурсы



- Водная поверхность занимает 25% территории. В Карелии более 60 тыс. озер, из них Ладожское и Онежское – крупнейшие в Европе. Общая протяженность водной сети составляет 83 тыс. км. Болота, занимающие около 18% территории республики, содержат более 4 млрд. т торфа. Озера и болота Карелии являются большим (2000 куб. км) хранилищем пресной воды высокого качества.
- **Ладожское озеро** - крупнейшее озеро в Европе. Высота над уровнем моря -4м. Площадь водного зеркала - 18400 км<sup>2</sup>. Средняя глубина ~ 51 м. Наибольшая глубина до 380 м (отдельные ямы).
- **Онежское озеро** - второе по величине озеро в Европе. Высота над уровнем моря -33 м. Площадь водного зеркала - 9800 км<sup>2</sup>. Средняя глубина ~ 50 м. Наибольшая глубина ~ 127 м. Объем - 295 км<sup>3</sup>.
- По международной классификации природных вод воды обоих озер относятся к ультрапресным. Это - чистейшие в мире воды.





# Рыбная промышленность







# КАРЕЛИЯ



Более 70% российской форели выращивается  
в Карелии



# КАРЕЛИЯ

## Туристский потенциал



- В Республике Карелия на государственном учете находится свыше четырех 4000 культурно-исторических и природных памятников и объектов.
- Среди них - уникальные архитектурные и культурно-исторические объекты на островах Кижы, Валаам и на находящихся рядом с границей Карелии Соловецких островах.
- Более пяти тысяч лет петроглифам - сохранившимся до наших дней на территории Карелии наскальным изображениям, выбитым рукой древнего человека.
- В пятидесяти километрах от Петрозаводска находится первый российский курорт и санаторий Марциальные воды, основанный 280 лет назад императором Петром Первым.





# КАРЕЛИЯ



Почти миллион гектаров земли составляют особо охраняемые природные территории, в том числе национальные парки «Паанаярви» и «Водлозерский», природный парк «Валаамский архипелаг».

# КАРЕЛИЯ



Продолжается строительство и реконструкция средств размещения для активного отдыха





# КАРЕЛИЯ

**В г.Петрозаводске начато строительство современного  
гостиничного комплекса «Онего-Палас»**





# КАРЕЛИЯ



## ***Экономическое развитие Карелии: региональный рецепт***



# Производство машин и оборудования



# Социальная сфера

