

# Крупнейшие страны Европы

Великобритания

# Что есть Великобритания?



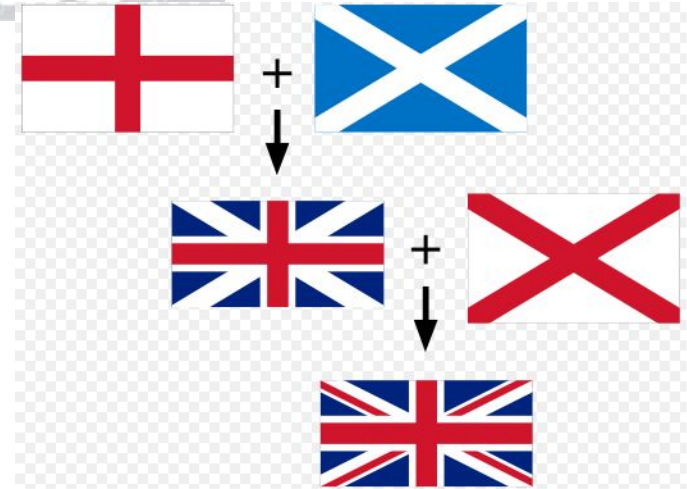
# Великобритания

Расположение:



Наименования:

- The **United Kingdom of Great Britain and Northern Ireland** (commonly known as the **United Kingdom**, the **UK**, or **Britain**)
- Соединенное Королевство Великобритании и Северной Ирландии (Соединенное Королевство, Великобритания)

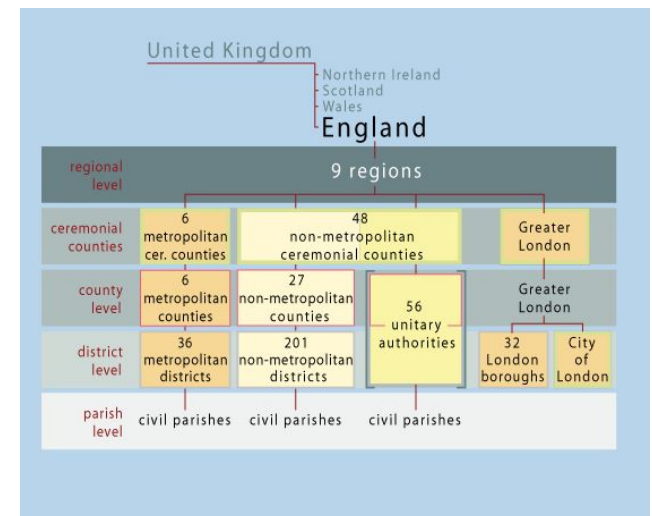


**Конституционный строй:**

Конституционная монархия

**Федеративное устройство:**

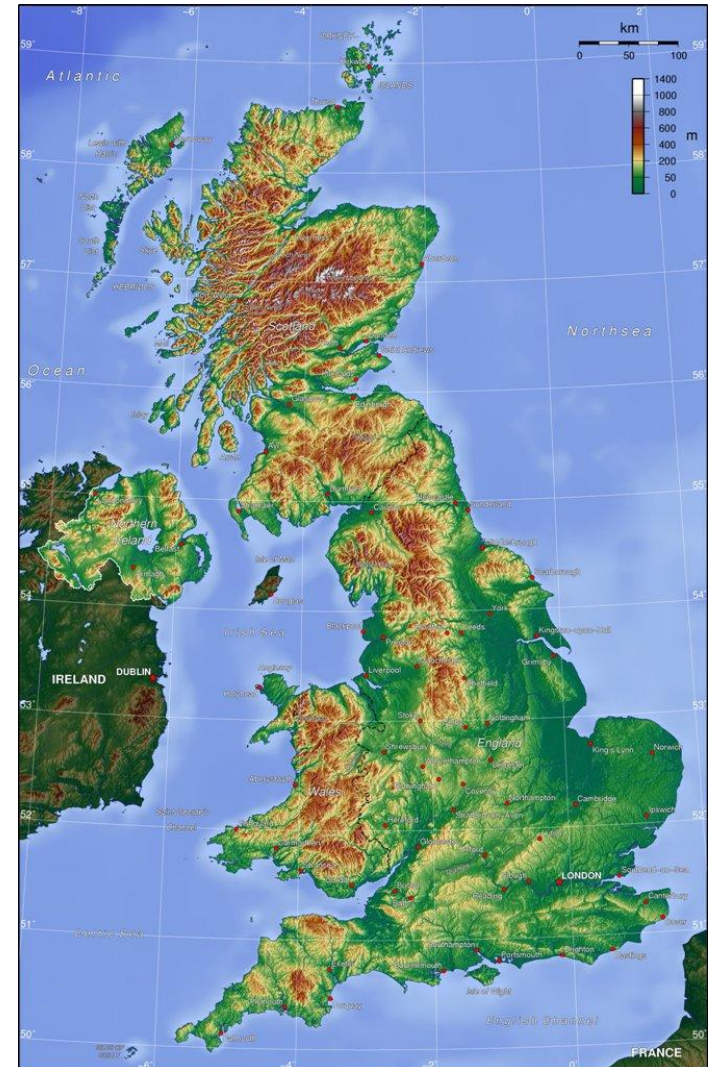
Унитарное государство



# Великобритания.

## Природные условия

- Островное положение, изрезанная береговая линия
- Приморский тип климата
- Малые запасы полезных ископаемых (каменный уголь, газ и нефть)
- Разнообразный рельеф территории (г. Бен-Невис, 1343 м), обширные равнинные участки



# Великобритания. История

- 1707 г. – объединение Англии и Шотландии (Акт об Унии)
- 1800 г. – присоединение Ирландии к договору
- 18 в. – Великобритания – лидер индустриальной революции. Формирование Британской империи
- 19 в. – Великобритания – «мастерская мира»
- 20 в. – потери в результате мировых войн, Великая депрессия, стагнация развития
- Кон. 20 в. – встраивание в международное разделение труда как один из центров третичной сферы экономики



# Колонии Великобритании



# Население

- Численность населения  
2009 г. – 61,8 млн. чел.  
2001 г. – 58,8 млн. чел.
- Низкий естественный прирост (практически равен нулю)
- Свыше 80% жителей – англичане
- Религия:

англиканская вера (англичане)

католическая вера (ирландцы)

пресвитерианство (шотландцы)

- Смена трендов миграций:  
бывшие колонии (начиная с 19 в. по 1990 е гг., пик – 1950-1960е гг.) –  
страны Восточной Европы (с 2004 г.)

Места миграций:

Большой Лондон

Западно-Мидлендская агломерация

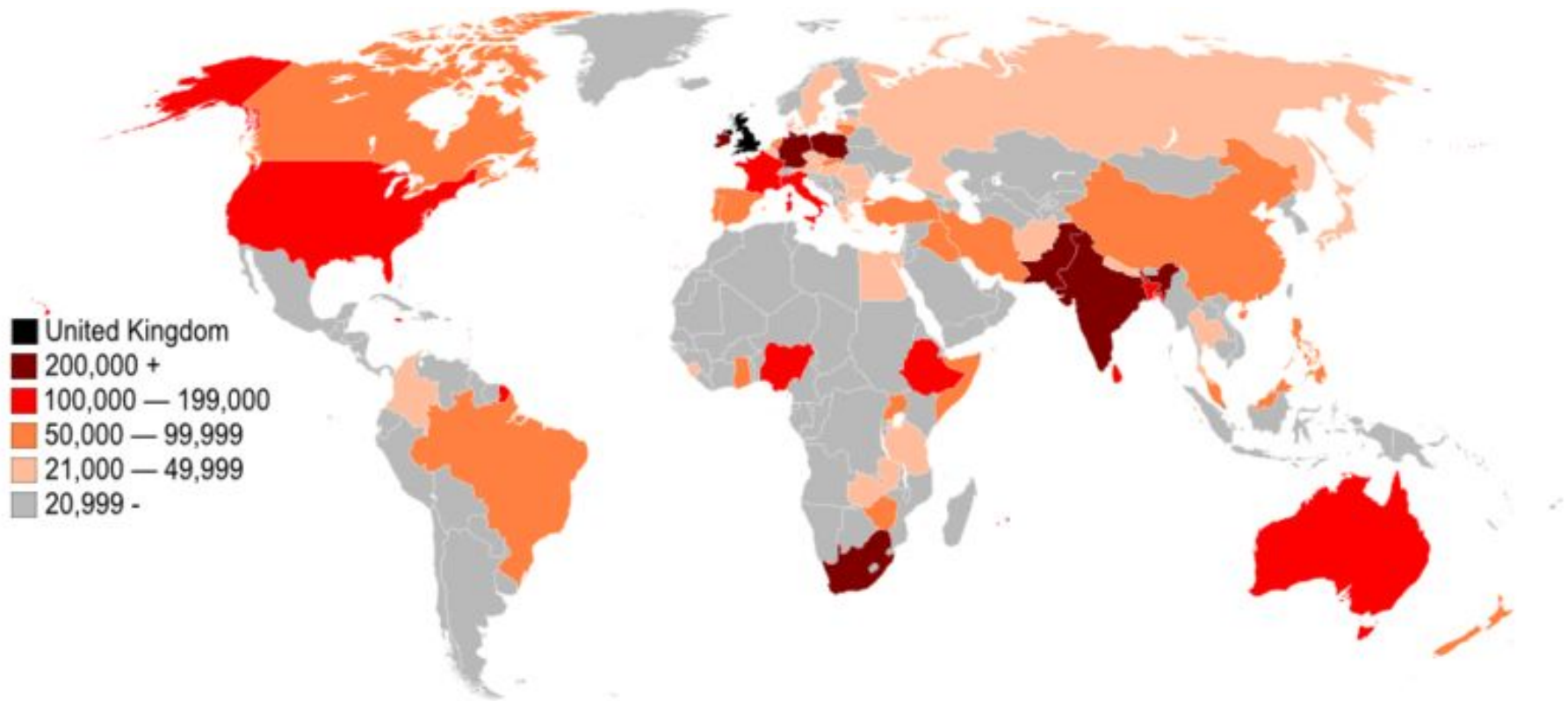
Ливерпульская агломерации



Ethnic group	Population	% of total*
White British	50,366,497	85.67%
White (other)	3,096,169	5.27%
Indian	1,053,411	1.8%
Pakistani	977,285	1.6%
White Irish	691,232	1.2%
Mixed race	677,117	1.2%
Black Caribbean	565,876	1.0%
Black African	485,277	0.8%
Bangladeshi	283,063	0.5%
Other Asian (non-Chinese)	247,644	0.4%
Chinese	247,403	0.4%
Other	230,615	0.4%
Black (others)	97,585	0.2%

\* Percentage of total UK population, according to the 2001 Census

# Мигранты в Великобритании



Состав населения Великобритании по странам происхождения мигрантов



# Конфликт на национальной почве. Северная Ирландия -

## Ольстер

- Коренное население – ирландцы – в угнетенном положении после вхождения Ирландии в состав Великобритании
- Ирландцы – католики, англичане – англиканцы
- С 1949 г. усилия ИРА на присоединение Северной Ирландии к ставшей независимой Ирландии
- ИРА – Ирландская республиканская армия
- До сих пор постоянная угроза терактов и вооруженных конфликтов



# Размещение населения. Крупнейшие города

Уровень урбанизации – свыше 90%. Высокая плотность населения – более 240 чел./кв. км

<a href="#">Rank</a>	<a href="#">City</a>	<a href="#">English Region</a> English Region/ <a href="#">Country</a>	<a href="#">Pop.</a>	<a href="#">Rank</a>	<a href="#">City</a>	<a href="#">English Region</a> English Region/ <a href="#">Country</a>	<a href="#">Pop.</a>
1	<a href="#">London</a>	<a href="#">Greater London</a>	7,172,091	11	<a href="#">Coventry</a>	<a href="#">West Midlands</a>	303,475
2	<a href="#">Birmingham</a>	<a href="#">West Midlands</a>	970,892	12	<a href="#">Kingston upon Hull</a>	<a href="#">Yorkshire and the Humber</a>	301,416
3	<a href="#">Glasgow</a>	<a href="#">Scotland</a>	629,501	13	<a href="#">Bradford</a>	<a href="#">Yorkshire and the Humber</a>	293,717
4	<a href="#">Liverpool</a>	<a href="#">North West England</a>	469,017	14	<a href="#">Cardiff</a>	<a href="#">Wales</a>	292,150
5	<a href="#">Leeds</a>	<a href="#">Yorkshire and the Humber</a>	443,247	15	<a href="#">Belfast</a>	<a href="#">Northern Ireland</a>	276,459
6	<a href="#">Sheffield</a>	<a href="#">Yorkshire and the Humber</a>	439,866	16	<a href="#">Stoke-on-Trent</a>	<a href="#">West Midlands</a>	259,252
7	<a href="#">Edinburgh</a>	<a href="#">Scotland</a>	430,082	17	<a href="#">Wolverhampton</a>	<a href="#">West Midlands</a>	251,462
8	<a href="#">Bristol</a>	<a href="#">South West England</a>	420,556	18	<a href="#">Nottingham</a>	<a href="#">East Midlands</a>	249,584
9	<a href="#">Manchester</a>	<a href="#">North West England</a>	394,269	19	<a href="#">Plymouth</a>	<a href="#">South West England</a>	243,795

# Крупнейшие агломерации

- Агломерация Большой Лондон
- Западно Мидлендская агломерация (центр - Бирмингем)
- Агломерация Большой Манчестер
- Западно-Йоркширская агломерация (центры Лидс и Брадфорд)



# Ограничение роста агломераций. Пример Лондона (1940-1970е гг.)

- Урбанизация – субурбанизация – джентрификация
- На этапе урбанизации две основные задачи: 1) необходимость разгрузить центральное ядро; 2) стимулировать развитие периферийных территорий
- Развитие отраслей третичного сектора в центре агломерации
- Идея создания новых городов, в том числе городов-садов (первый – город-сад Лечуорт)
- Всего создано 34 новых города
- 8 – в окружении Лондона





# Реструктуризация (реновация) городов-старых промышленных центров

- Ливерпуль – крупный морской порт
- Начало 19 в. – свыше 40% мировой торговли шло через Ливерпуль
- 1970е гг. – острый кризис экономики города
- 21 в. – реструктуризация экономики города, туризм – одна из основ развития



# Экономика Великобритании

- 73% ВВП – сфера услуг (третичный сектор)
  - Финансы – основа экономики. Лондон – финансовая столица мира
  - Туризм – базовая отрасль экономики
  - Также страхование, правовые услуги, пр.
- Промышленность (вторичный сектор)
  - Высокотехнологичное машиностроение (электротехника и электроника, транспортное машиностроение)

