


# ИЗДАТЕЛЬСТВО «ВЕСНА»

учебная и справочная  
литература по географии



## Серия «Крок до ВНЗ»

Книги серии «Крок до ВНЗ» — это комплексная подготовка ко внешнему независимому оцениванию.

Тщательно систематизированный теоретический и практический материал поможет получить все необходимые знания, а тренировочные упражнения, которые являются полным аналогом тестов 2010 года, позволяют качественно и быстро проверить уровень подготовки учеников и абитуриентов, что гарантирует успех при поступлении в высшее учебное заведение.

# Географія. Комплексний довідник

Автори:

Байназаров А. М.,  
Высочин М. Ю.,  
Жученко М. С.,  
Курносова О. В.,  
Шматько Е. Е.,  
Яковчук а. В.

Формат:

205x260 мм,  
84x108 1/16,  
м'яка, 480 с.



## *Особенности пособия*

Главная цель создания пособия — помочь ученикам подготовиться к государственной итоговой аттестации по географии в основной и старшей школе, внешнему независимому оцениванию по географии, обновить знания по всем курсам школьной географии всем потенциальным абитуриентам высших учебных заведений.

## Содержание пособия

Структура и содержание пособия в полной мере отвечают требованиям учебной программы для 12-летней школы. Структурно-содержательная полнота справочника создает широкие возможности как самостоятельной проработки учениками приведенного материала, так и работы под руководством учителя.

## Структура пособия

Книга состоит из 4 разделов, которые являются базовыми для приобретения необходимых предметных знаний и умений.

**Первый раздел «Полный курс географии»** охватывает основные темы школьных курсов географии: общую географию, географию материков и океанов, географию Украины (физическую и социально-экономическую), экономическую и социальную географию мира. Каждая часть раздела содержит теоретический и практический материал для самостоятельной проработки.

**Во втором разделе — «Материалы для углубленного изучения географии»** — рассматриваются важные вопросы физической географии и смежных с ней наук, что обеспечивает более глубокое понимание наиболее важных понятий географии.

## Структура пособия

Третий раздел называется «География в схемах и таблицах». Учебный материал в этом разделе представлен в сжатой, наглядной форме в виде схем и таблиц.

Четвертый раздел — «ВНО: тренировочные упражнения» — содержит тестовую тетрадь с правильно заполненным бланком ответов и тренировочные тестовые тетради, которые полностью отвечают спецификации ВНО–2010. Работая с разделом, ученики смогут проверить свой уровень знаний, научиться безошибочно заполнять бланки ответов, поданные к каждому заданию.

Теоретическая часть этого пособия наряду с академической включает познавательную рубрику «Это интересно», которая содержит необычные и малоизвестные факты о нашей планете и ее обитателях.

## Серия «Схеми і таблиці»

Книги серии «Схеми і таблиці» — это учебные пособия, в которых материал по основным школьным предметам представлен в сжатой и удобной для восприятия форме.

Размещение материала в таблицах и схемах, акцентирование наиболее важных правил, определений, формул, исторических дат и др. позволяют быстро найти в книге нужную информацию, помогают усваивать и систематизировать учебный материал. Благодаря этому пособия серии «Схеми і таблиці» можно использовать как во время работы на уроке и с домашним заданием, так и для обобщения усвоенных знаний при повторении выученного, подготовке к экзаменам, а также для самостоятельного изучения определенной дисциплины.



# ГЕОГРАФІЯ

Автор:

Жученко М. С.

Формат:

130x200 мм,  
84x108 1/32,     М'  
яка, 352 с.

По школьній  
программе



## *Особенности пособия*

Пособие по географии охватывает основные разделы школьного курса по этому предмету — общую географию, географию материков и океанов, физическую и социально-экономическую географию Украины и экономическую и социальную географию мира. В книге представлено определение основных понятий, наиболее важные сведения географии в цифрах и фактах.

Отдельно в справочнике представлен краткий словарь географических терминов.

# Практичний довідник. ГЕОГРАФІЯ

Автор:

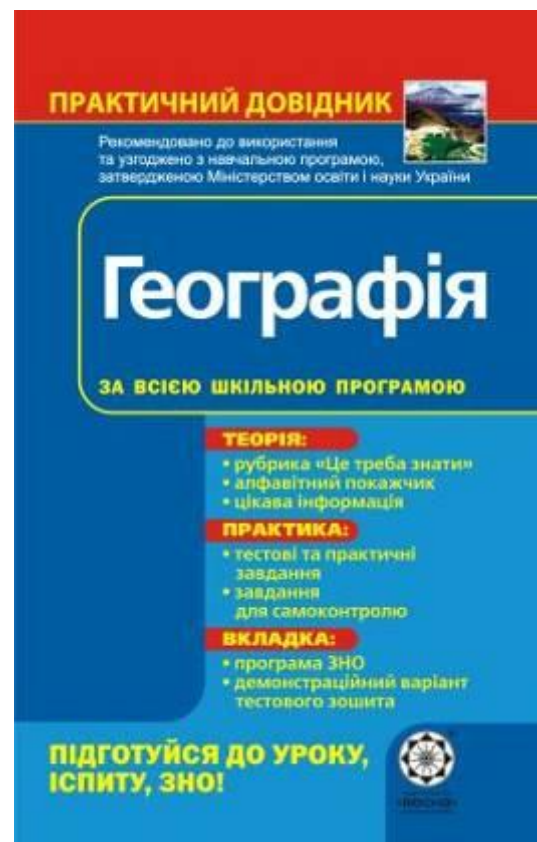
Шматько Е. Е.

Формат:

130x200 мм, 84x108

1/32, мягкая, 448 с.

Согласовано  
с учебной программой,  
утвержденной  
МОН УКРАИНЫ



## Цель пособия

Предлагаемое пособие в первую очередь предназначено для выпускников общеобразовательных учебных учреждений, которые готовятся ко вступлению в вузы и будут участвовать во внешнем независимом тестировании. Кроме того, пособие поможет ученикам школ, лицеев, гимназий, коллегиумов быстро и эффективно повторить пройденный материал; в сжатые сроки подготовиться к тематическим работам, ГИА, собеседованию на подготовительных курсах при вузах; найти и использовать соответствующий материал при решении задач.

## *Содержание пособия*

Материал пособия охватывает основные разделы и темы школьных курсов географии: общую географию, географию материков и океанов, физическую и социально-экономическую географию Украины и экономическую и социальную географию мира.

## Особенности и структура пособия

Пособие имеет две основных части: теоретическую и практическую.

**Теоретический блок** включает материал, который раскрывает значение основных географических терминов, понятий, закономерностей, характерные черты природных комплексов, экономических районов, стран.

Материалы **практического блока** направлены как на рефлексию, на проверку понимания содержания материала каждого раздела, так и на побуждение читателей к анализу, синтезу, оценке поданной информации. Авторами предусмотрена самостоятельная проработка географической номенклатуры с помощью географических карт и атласов. Для того, чтобы быстро можно было найти определенную тему, в конце пособия сформирован алфавитный указатель.

**Дополнительная вкладка** содержит демонстрационный вариант тестовой тетради с правильно заполненным бланком ответов.

# ЗНО. ГЕОГРАФІЯ. Тренувальні вправи

Автор:

Шматько Е.Е .

Формат:

205x260 мм,  
84x108 1/16,  
м'яка, 112 с.

Ежегодно обновляется  
и полностью соответствует  
структуре заданий ВНО



## Особенности пособия

Предлагаемые тренировочные упражнения составлены в соответствии с Программами внешнего независимого оценивания, разработанными Украинским центром оценивания качества образования, и действующими учебными программами по географии, а также согласно техническим характеристикам ВНО 2010 года (информация размещена на сайте УЦОКО: [www.testportal.com.ua](http://www.testportal.com.ua)).



## Содержание пособия

В соответствии с техническими характеристиками теста по географии каждый тренировочный вариант содержит 58 заданий трех форм: с выбором одного правильного ответа, задания на установление соответствия и правильной последовательности. Задания 1–42 состоят из вопроса и четырех вариантов ответа, среди которых необходимо выбрать один правильный. Задания 43–52 — на установление соответствия. Задания 53–58 — на установление правильной последовательности. На выполнение каждого варианта отводится 2 часа (120 мин.)

## Структура пособия

Книга содержит:

- демонстрационный вариант тестовой тетради с образцом правильно заполненного бланка ответов;
- комментарий, который помогает проверить правильность выполнения и проанализировать ошибки;
- 10 тренировочных вариантов разного уровня сложности с бланком ответов;
- правильные ответы ко всем тестовым заданиям.

## Тест-контроль по географии для 6–10 кл.

Авторы: Ковтонюк Л. В.,  
Курносова Е. В.  
Формат: 205x260 мм,  
84x108 1/16, мягкая, 56–80 с.

Проходит процедуру  
грифования в МОНУ

Тетради для 9 и 10 классов  
разработаны по программе  
12-летней школы!



## Особенности пособий

Основной целью создания пособий является помощь учителю в осуществлении эффективного контроля над усвоением учениками учебного материала, помощь ученикам в ориентации в тестовых заданиях и приобретении навыков быстрого и безошибочного заполнения.

Тетради содержат все (!) самостоятельные и контрольные работы, разработанные в формате ВНО, которые предусмотрены новой программой 12-летней школы.

## Структура пособія

Спеціально для данної серії розробтані бланки **отвєтов**, котріє дані послє кожної роботи. Також предлжєна систєма оцєнивання знаній в звисимості от вьполнєннєя той или иной формы заданій.

<b>Увага!</b>																			
Позначайте тільки одну правильну відповідь. Дотримуйтесь вказівок щодо заповнення бланка.																			
У завданнях 1–5 правильну відповідь позначайте так: <input checked="" type="checkbox"/>																			
<table border="0"> <tr> <td style="padding: 0 10px;">А Б В Г</td> <td style="padding: 0 10px;">А Б В Г</td> <td style="padding: 0 10px;">А Б В Г</td> <td style="padding: 0 10px;">А Б В Г Д</td> </tr> <tr> <td style="text-align: center;">1</td> <td style="text-align: center;">2</td> <td style="text-align: center;">3</td> <td style="text-align: center;">4</td> </tr> <tr> <td style="text-align: center;"><input type="checkbox"/><input type="checkbox"/><input type="checkbox"/><input type="checkbox"/></td> <td style="text-align: center;"><input type="checkbox"/><input type="checkbox"/><input type="checkbox"/><input type="checkbox"/></td> <td style="text-align: center;"><input type="checkbox"/><input type="checkbox"/><input type="checkbox"/><input type="checkbox"/></td> <td style="text-align: center;"><input type="checkbox"/><input type="checkbox"/><input type="checkbox"/><input type="checkbox"/><input type="checkbox"/></td> </tr> </table>	А Б В Г	А Б В Г	А Б В Г	А Б В Г Д	1	2	3	4	<input type="checkbox"/> <input type="checkbox"/> <input type="checkbox"/> <input type="checkbox"/>	<input type="checkbox"/> <input type="checkbox"/> <input type="checkbox"/> <input type="checkbox"/>	<input type="checkbox"/> <input type="checkbox"/> <input type="checkbox"/> <input type="checkbox"/>	<input type="checkbox"/> <input type="checkbox"/> <input type="checkbox"/> <input type="checkbox"/> <input type="checkbox"/>	<table border="0"> <tr> <td style="padding: 0 10px;">А Б В Г</td> <td style="padding: 0 10px;">А Б В Г</td> </tr> <tr> <td style="text-align: center;">5</td> <td style="text-align: center;">6</td> </tr> <tr> <td style="text-align: center;"><input type="checkbox"/><input type="checkbox"/><input type="checkbox"/><input type="checkbox"/></td> <td style="text-align: center;"><input type="checkbox"/><input type="checkbox"/><input type="checkbox"/><input type="checkbox"/></td> </tr> </table>	А Б В Г	А Б В Г	5	6	<input type="checkbox"/> <input type="checkbox"/> <input type="checkbox"/> <input type="checkbox"/>	<input type="checkbox"/> <input type="checkbox"/> <input type="checkbox"/> <input type="checkbox"/>
А Б В Г	А Б В Г	А Б В Г	А Б В Г Д																
1	2	3	4																
<input type="checkbox"/> <input type="checkbox"/> <input type="checkbox"/> <input type="checkbox"/>	<input type="checkbox"/> <input type="checkbox"/> <input type="checkbox"/> <input type="checkbox"/>	<input type="checkbox"/> <input type="checkbox"/> <input type="checkbox"/> <input type="checkbox"/>	<input type="checkbox"/> <input type="checkbox"/> <input type="checkbox"/> <input type="checkbox"/> <input type="checkbox"/>																
А Б В Г	А Б В Г																		
5	6																		
<input type="checkbox"/> <input type="checkbox"/> <input type="checkbox"/> <input type="checkbox"/>	<input type="checkbox"/> <input type="checkbox"/> <input type="checkbox"/> <input type="checkbox"/>																		
У завданнях 5 і 6 правильну відповідь записуйте цифрами.																			
Оцінка _____																			

Рис. 1. Бланк ответов в «Тест-контроле» по географии

## КОНТРОЛЬНА РОБОТА № 1

### ВСТУП

#### *I варіант*


#### Початковий та середній рівні

(За правильно виконані завдання — 1,5 бали.)

*Завдання 1–4 містять по чотири–п'ять варіантів відповідей, серед яких тільки один правильний. Виберіть одну правильну, на вашу думку, відповідь і позначте її у бланку*

1. Картографічна проекція, яка краще підходить для зображення території Антарктиди.  
А) Конічна;      Б) азимутальна;      В) циліндрична;      Г) довільна.
2. Затока, яка утворилась внаслідок розходження літосферних плит.  
А) Біскайська;      Б) Перська;      В) Бенгальська;      Г) Каліфорнійська.
3. Визначте, який материк повністю розташований у південній півкулі.  
А) Австралія;      Б) Євразія;      В) Африка;      Г) Південна Америка.
4. Визначте, на якому материку розташована Грінвічська обсерваторія.  
А) Північну Америку;      В) Південну Америку;      Д) Австралію.  
Б) Антарктиду;      Г) Євразію;

Рис. 2. Задання начального и среднего уровней в «Тест-контроле» по географии для 7 кл.



ВИДАВНИЦТВО  
**«ВЕСНА»**

### Достатній рівень

(За кожне правильно виконане завдання — 1,5 бали.)

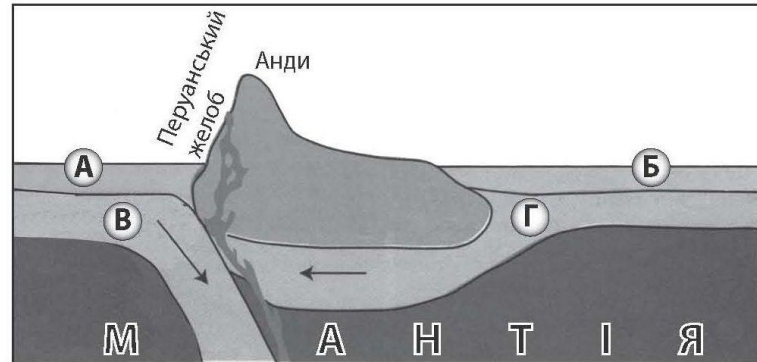
У завданнях 5, 6 необхідно встановити відповідність інформації, утворивши логічні пари.

До кожного рядка, позначеного буквою, доберіть відповідник, позначений цифрою.

Упишіть відповіді в таблицю та перенесіть до бланка відповідей

5. Установіть відповідність між буквами на малюнку та тим, що вони позначають.

- 1) Атлантичний океан;
- 2) плита Наска;
- 3) Південноамериканська плита;
- 4) Тихий океан;
- 5) Індійський океан.



А	
Б	
В	
Г	

6. Установіть відповідність між континентами та розмірами їхніх територій.

- |                |                               |
|----------------|-------------------------------|
| А) Антарктида; | 1) 54,6 млн км <sup>2</sup> ; |
| Б) Австралія;  | 2) 30,3 млн км <sup>2</sup> ; |
| В) Євразія;    | 3) 24,2 млн км <sup>2</sup> ; |
| Г) Африка.     | 4) 14,0 млн км <sup>2</sup> ; |
|                | 5) 7,7 млн км <sup>2</sup> .  |

А	
Б	
В	
Г	

Рис. 3. Задання достаточного рівня в «Тест-контроле» по географії для 7 кл.



### Високий рівень

(За кожне правильно виконане завдання — 3 бали.)

У завданнях 8, 9 необхідно дати повну розгорнуту та обґрунтовану відповідь

8. Заповніть таблицю «Класифікація географічних карт».

#### Класифікація географічних карт

За охопленням території			
За призначенням			

9. Назвіть вторинні джерела географічної інформації. Яке значення для людини вони мають?

---



---

Рис. 4. Задання високого рівня в «Тест-контроле» по географії для 7 кл.



## Структура пособия

Каждая самостоятельная и контрольная работа рассчитана на два варианта, которые содержат задания четырех уровней открытой и закрытой форм. На выполнение самостоятельных работ отводится 15–20 минут, на выполнение контрольных (тематических) работ — 45 минут с учетом времени заполнения бланка ответов. Каждая работа помещена на отдельном листке. Наличие черновика помогает учителю проанализировать ошибки учеников.

## Структура пособия

И самостоятельные, и контрольные работы оформлены в виде готовых шаблонов, в которых продумано все: от необходимого количества свободного места на страницах для выполнения учеником задания и подробной записи решения, до времени выполнения, что облегчает учителю планирование урока.

Каждая работа размещена на 2 страницах, что дает ученикам возможность отрезать лист и сдать работу учителю, оставив саму тетрадь у себя.



ВИДАВНИЦТВО  
**«ВЕСНА»**

# Тетради для практических работ по географии. 7–11 кл.

Авторы:

Ковтонюк Л. В.,  
Курносова О. В.

Формат:

145x200  
мм, 60x84 1/16  
мягкая, 32 с.

Проходит процедуру  
грифования в МОНУ



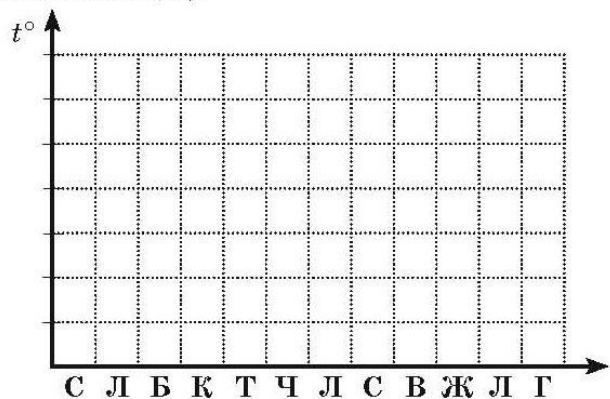
## *Особенности пособия*

В тетрадях представлены практические работы по географии, предусмотренные программами МОН Украины для 12-летней школы, контрольные вопросы и задачи, которые способствуют лучшему закреплению теоретических сведений по школьному курсу географии.

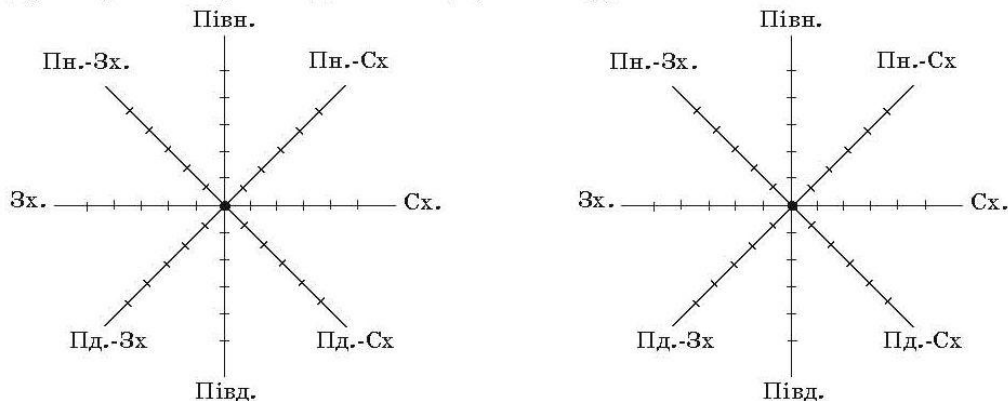
## Структура пособия

В каждой работе детально прописаны тема, цель, оборудование и др., представлены иллюстративные подсказки. Правила техники безопасности перечислены для каждого конкретного опыта. Удобная таблица поможет шаг за шагом записать свои наблюдения во время работ, а контрольные вопросы и задачи — закрепить знания по теме.

**Завдання 2.** Побудуйте за своїми даними графік річного ходу температур (скористайтесь статистичними матеріалами для недостаючих місяців).



**Завдання 3.** Використовуючи дані своїх спостережень, побудуйте рози вітрів за два місяці (на вибір).



**Завдання 4.** Використовуючи дані власних спостережень, накресліть діаграму хмарності за два будь-які місяці на вибір.

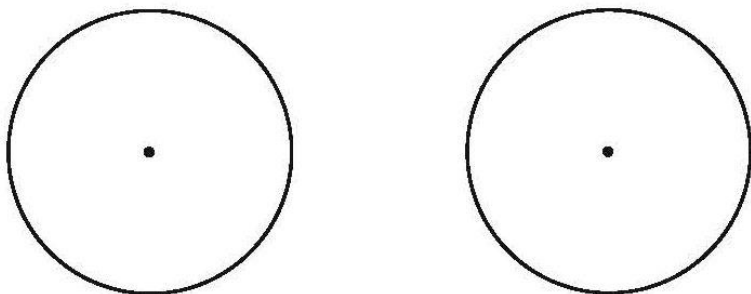


Рис. 5. Страницы тетради для практических работ по географии для 6 кл.

## Практична робота № 5

**Тема.** Визначення географічних координат та відстаней за географічною картою.

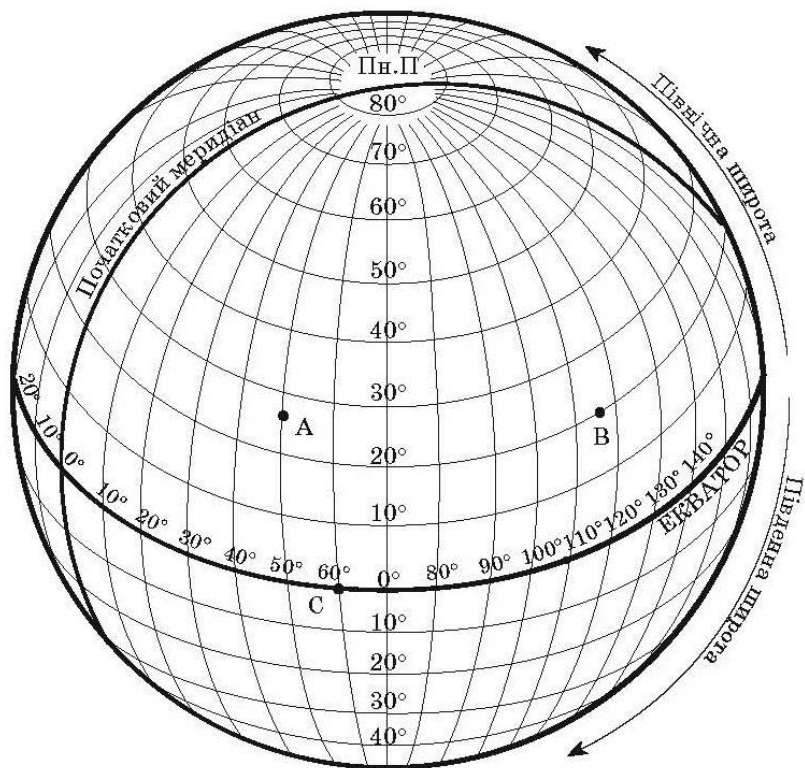
**Мета:** навчитися визначати географічні координати та напрямки на глобусі та карті, узагальнити та закріпити теоретичні знання з теми, закріпити визначення про широту, довготу, умовні лінії на карті, умовні знаки.

**Обладнання:** фізична карта півкуль, глобус, контурні карти, кольорові олівці.



### Хід роботи

#### 1. Необхідні знання.



У картографії земля поділена на меридіани [А] та паралелі [В]. Усі меридіани сходяться в полюсах, усі паралелі паралельні до екватора. Будь-яка точка на поверхні землі — це точка перетину меридіана й паралелі [С].

Рис. 6. Страницы тетради для лабораторных работ по географии для 6 кл.



## *Наши контакты*

61010, г. Харьков, а/я 5556

[www.vesna-books.com.ua](http://www.vesna-books.com.ua)

тел.: 8 057 755 41 90

8 067 571 34 43

e-mail: [anna-vesna@ukr.net](mailto:anna-vesna@ukr.net)

**СПАСИБО ЗА ВНИМАНИЕ!**