

**Предложение Администрации
Сахалинской области по
формированию комплекса мер**

*"Социально-экономическое развитие
Курильских островов на 2007-2015 годы"*

**Докладчик Губернатор Сахалинской области
Малахов Иван Павлович**



Общая информация

Курильские острова – это:

Важнейший геостратегический регион России в АТР

Один из богатейших районов мира по запасам и разнообразию природных, водно-биологических ресурсов

Один из крупнейших рыбопромысловых районов России, мощнейший рыбохозяйственный комплекс

- Государственная граница Российской Федерации с Японией
- Естественная граница между Охотским морем и Тихим океаном
- Исключительная экономическая зона России в Охотском море
- Возможность выхода крупных военных судов в открытый океан через глубоководные проливы России.
- Богатая минерально-сырьевая база;
- Миграционные пути дальневосточных рыб, нерестящихся в реках Сахалина, Приморского, Хабаровского краев, Магаданской области и западного побережья Камчатки;
- 160 вулканов, из них 39 действующих;
- крупнейший в России водопад – Илья Муромец;
- многочисленные горячие источники.
- 20 % общих запасов водных биологических ресурсов Дальнего Востока;
- 100 % скумбрии, 100 % тунца, более 90 % морского гребешка, трепанга, 90 % сайры, 72 % осьминога, 70 % морского окуня, 15 % лосося общего допустимого улова на Дальнем Востоке.



Итоги реализации ФЦП «Социально-экономическое развитие Курильских островов (1994-2005 годы)»

Цель

Создание условий для устойчивого развития Курильских островов с учетом геостратегических интересов РФ

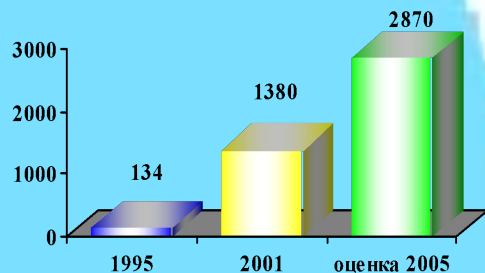
Задачи

- Формирование благоприятного инвестиционного климата
- Развитие социальной сферы
- Развитие малого и среднего бизнеса
- Повышение эффективности функционирования рыбохозяйственного комплекса Курильских островов;
- Создание условий для обеспечения занятости населения.

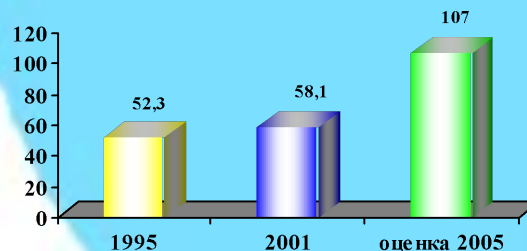


Итоги реализации ФЦП «Социально-экономическое развитие Курильских островов (1994-2005 годы)»

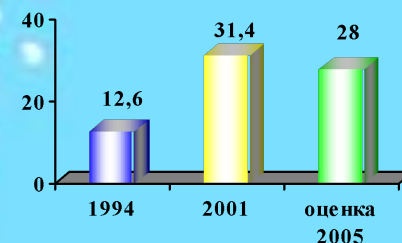
Динамика объема производства промышленной продукции, млн. рублей



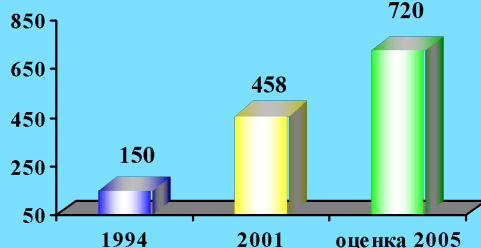
Объем улова, тыс. тонн



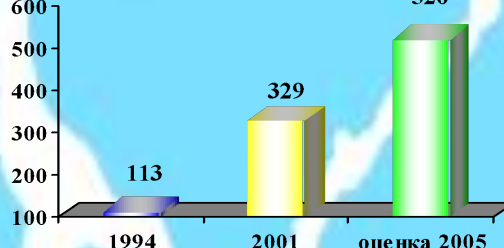
Динамика экспорта рыбы и морепродуктов, тыс. долл. США



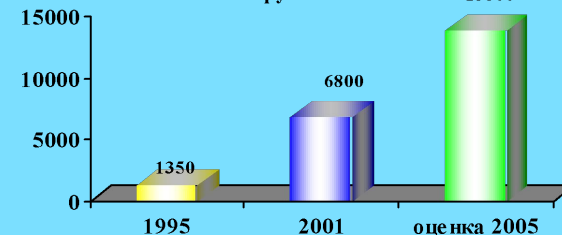
Динамика инвестиций в основной капитал, млн. рублей



Динамика доходов местных бюджетов, млн. рублей

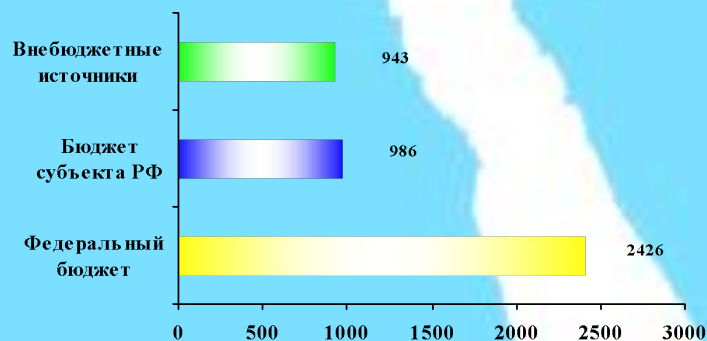


Динамика среднемесячной заработной платы, руб.

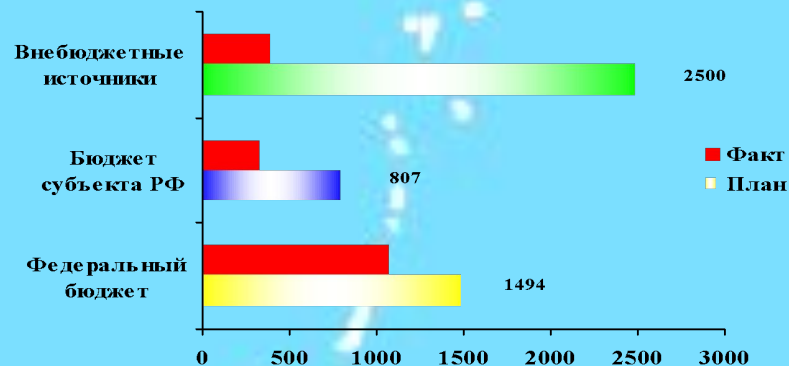


Итоги реализации ФЦП «Социально-экономическое развитие Курильских островов (1994-2005 годы)»

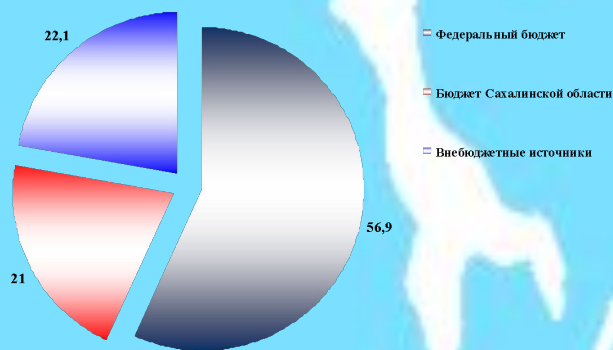
Объемы финансирования реализации ФЦП за счет всех источников в 1994-2001 гг., млн. рублей



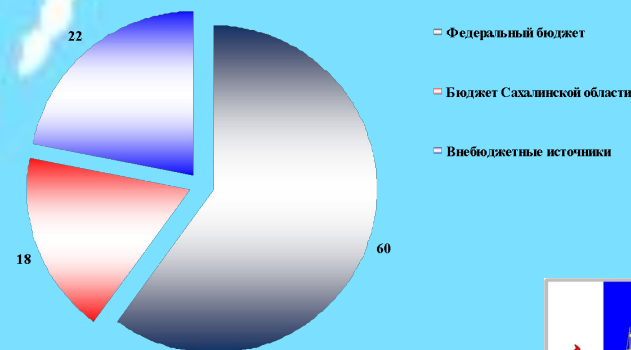
Объемы финансирования реализации ФЦП за счет всех источников в 2002-2005 гг., млн. рублей



Структура источников финансирования ФЦП в 1994-2001 гг.



Структура источников финансирования ФЦП в 2002-2005 гг.



Итоги реализации ФЦП «Социально-экономическое развитие Курильских островов (1994-2005 годы)»

Рыбохозяйственный комплекс

- Введены в действие рыбоперерабатывающие мощности общим объемом более 1 тыс. тонн в сутки морепродуктов,
- 2 холодильные мощности более 1 тыс. тонн единовременного хранения,
- реконструирован рейдовый рыболовный завод мощностью 70 млн. штук молоди в год,
- приобретены 6 судов для промыслового флота,
- проведена реконструкция береговых рыбоперерабатывающих предприятий,
- поэтапно вводятся мощности портов на островах Парамушир, Итуруп, Шикотан.

Топливо-энергетический комплекс

- Введены в действие опытно-промышленная геотермальная электростанция "Омега-500" мощностью 500 кВт,
- система геотермального теплоснабжения в пос. Горячий Пляж,
- энергетические мощности на островах Итуруп, Парамушир, Кунашир,
- ветроэнергетическая станция мощностью 225 кВт в пос. Головнино,
- малая ГЭС на реке Матросской,
- поставлен под плановую нагрузку геотермальная электростанция "Менделеевская" мощностью 1,7 МВт,
- завершено строительство ЛЭП-35 до пос. Южно-Курильск (12,5 км),
- Завершены подготовительные работы для монтажа электрооборудования геотермальной электростанции "Океанская".



Итоги реализации ФЦП «Социально-экономическое развитие Курильских островов (1994-2005 годы)»

Транспортный комплекс

- Построена взлетно-посадочная полоса аэропорта Менделеево длиной 2,04 км,
- 24,6 км автомобильных дорог общего пользования с щебеночным покрытием,
- 20 км дорог с щебеночным покрытием по параметрам IV технической категории,
- 14 мостов,
- реконструировано 11.85 км автодорог, 12 мостов.

Сфера связи

- Введена в эксплуатацию кабельная линия между поселками Южно-Курильск – Менделеево – Головнино,
- радиотелевизионная станция и телевизионная мачта в пос.Южно-Курильск,
- произведена замена АТС в пос.Южно-Курильск,
- проложена кабельная линия связи пос.Крабозаводское - пос.Малокурильское.

Социальная сфера

- Построены жилые дома общей площадью свыше 8000 кв.м,
- школа на 350 мест в г.Курильск (о.Итуруп),
- поликлиника на 100 посещений в г.Северо-Курильск (о.Парамушир).



Эффективность реализации ФЦП

Реализация программных мероприятий обеспечила:

- Прирост объема поставок товарной пищевой рыбопродукции – в 4.6 раза;
- Ввод в эксплуатацию новых предприятий, обеспечивающих занятость населения и формирование налоговых доходов отдельных муниципальных образований,
- Создание 2500 новых рабочих мест;
- Увеличение среднемесячной заработной платы – в 2.5 раза по сравнению с 2000 годом (на 7 % выше среднемесячной заработной платы в целом по Сахалинской области);
- Положительную динамику в демографической сфере (Курильские острова – единственный регион Дальнего Востока с естественным приростом населения).



Эффективность реализации ФЦП

Вместе с тем, не решены следующие задачи:

- **Не создан действенный механизм регулирования использования водных биологических ресурсов, обеспечивающий эффективное функционирование рыбохозяйственного комплекса;**
- **Не реализован комплекс мероприятий по созданию системы искусственного воспроизводства водных биологических ресурсов, позволяющий значительно увеличить сырьевой потенциал региона;**
- **Остается низкая обеспеченность населения жильем, объектами здравоохранения, образования;**
- **Окончательно не сформирована минимально необходимая производственная инфраструктура, в особенности транспортная и энергетическая.**

Для сведения: Курильские острова – единственный регион России, где транспортная доступность составляет 125 дней в году



Комплекс мер по социально-экономическому развитию Курильских островов на 2007-2015 годы

Цель


Создание на территории Курильского региона уникальной эколого-экономической зоны, повышение роли Курильских островов в экономическом сотрудничестве России с сопредельными государствами

Задачи

- Реализация геостратегических интересов России

- Совершенствование нормативно-правовой базы по формированию механизмов привлечения инвестиций и условий для создания экономически эффективных и экологически лояльных предприятий замкнутого цикла


- Создание уникального аквапарка по воспроизводству водных биологических ресурсов



Комплекс мер по социально-экономическому развитию Курильских островов на 2007-2015 годы

Основные направления социально-экономического развития:

- 1. Развитие транспортной инфраструктуры, повышающей доступность Курильского региона как составной части Российской Федерации**
- 2. Интенсивное развитие рыбохозяйственного комплекса, основанного на современных технологиях по воспроизводству и переработке ценных пород рыб и марикультуры**
- 3. Развитие экологически лояльной энергетики, основанной на использовании природных ресурсов островов**
- 4. Развитие туристско-рекреационного комплекса**



Комплекс мер по социально-экономическому развитию Курильских островов на 2007-2015 годы

Результаты реализации основных направлений социально-экономического развития Курильских островов:

- Укрепление геостратегических позиций Российской Федерации в АТР;
- Возможность передачи передового опыта развития рыбохозяйственного комплекса в другие регионы России;
- Легализация теневого сектора;
- Создание производств с высокой добавленной стоимостью;
- Создание возможностей для вложения инвестиционных ресурсов;
- Повышение качества жизни населения курильчан;
- Рост бюджетной обеспеченности островов.



Комплекс мер по социально-экономическому развитию Курильских островов на 2007-2015 годы

Спасибо за внимание!

