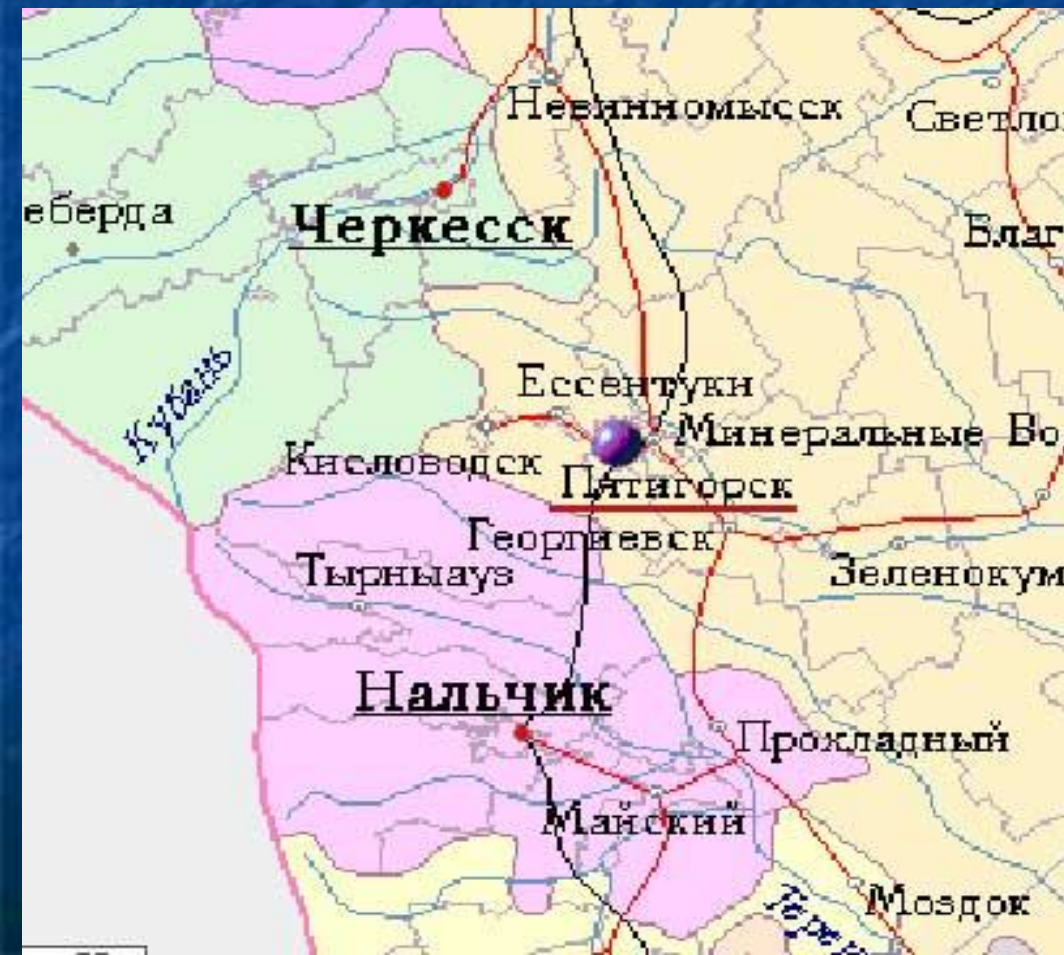
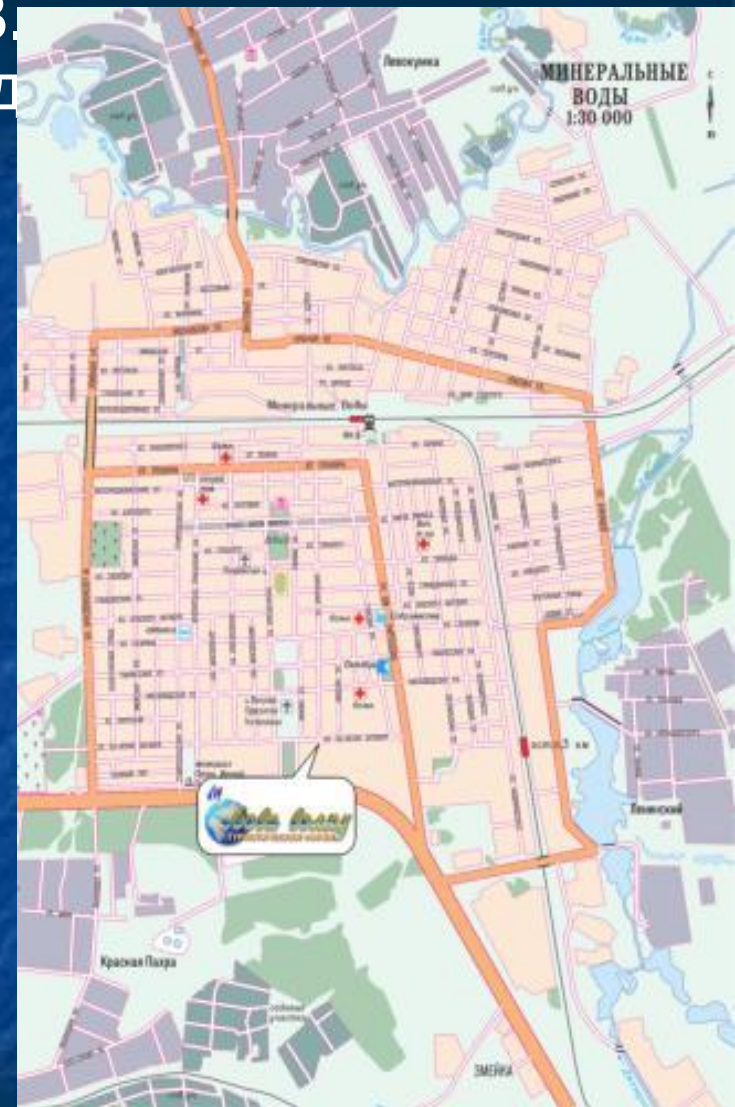



# Минеральные Воды

Город Минеральные Воды- столица КМВ.  
Дата возникновения города-1878г. Город  
стал известен благодаря источникам  
минеральной воды. Площадь города  
составляет 5,8 тыс. кв. км.











СВЯЗКА ПРАВНИЦА

НЕ УАСНЕТ СКОРЬБЬ О РАССТРЕ/ ЗА  
МНОГИХ ТЫСЯЧАХ СОВЕТСКИ/ АЖ/

# Географическое положение.

Город Минеральные Воды расположен в юго-восточной части Ставропольского края, в долине реки Кумы, у подножья горы Змейки.



# Население.

Численность  
населения около  
125 тыс. чел.  
человек



# Транспортные пути.

- Аэропорт.
- Ж.Д.вокзал.
- Автовокзал.





# Климат.

Большую часть времени стоит сухая и жаркая погода. Лето теплое, а зима умеренно мягкая, так как Кавказский хребет задерживает влажные воздушные массы с Черного моря.



# Сельское хозяйство.

Выращиваются:

- Овощи;
- Пшеница;
- Разные фрукты;
- Подсолнухи, и многое другое.









# Работу выполнила:

ученица 11Б класса

МОУ СОШ №5 с. Прикумское

Ужва Анастасия