


# Республика Хакасия



Выполнила Шиголакова  
Юлия Петровна

# Географическое положение

- ◆ Республика Хакасия – административно-территориальное образование, входящее в состав Российской Федерации на правах её равноправного субъекта. Входит в состав Сибирского Федерального округа.



- ◆ Хакасия расположена в юго-западной части Восточной Сибири в левобережной части бассейна реки Енисей, на территориях Саяно-Алтайского нагорья и Хакасско-Минусинской котловины.




- ◆ Протяженность с севера на юг – 460 км, с запада на восток (в наиболее широкой части) – 200 км. На севере, востоке и юго-востоке Хакасия граничит с Красноярским краем, на юге – с Республикой Тыва, на юго-западе – с Республикой Алтай, на западе – с Кемеровской областью. Преобладающий рельеф местности – степи, горы и тайга. В республике более 500 естественных озер



# Площадь территории

- ◆ Площадь Республики Хакасия 61 900 км<sup>2</sup>, это составляет 0,4 % от территории Российской Федерации. Расстояние от столицы Республики Хакасия – города Абакана - до Москвы составляет 4218 километров.

# Основные города

- ◆ В составе Республики Хакасия находятся города: Абакан, Абаза, Саяногорск, Сорск, Черногорск;
  - ◆ районы: Алтайский, Аскизский, Бейский, Богградский, Орджоникидзевский, Таштыпский, Усть-Абаканский, Ширинский.
  - ◆ Столицей Республики Хакасия является город Абакан.
- 


# Численность

- ◆ Предварительная численность постоянного населения Республики Хакасия составляет 536,6 тыс. человек, в том числе в Абакане – 163,1 тыс. человек. В городской местности республики проживает 387 тыс. человек, в сельской – 159 тыс. человек.



# Состав населения

- ◆ На территории республики проживает около 70 национальностей:
- ◆ русские (79,5 %),
- ◆ хакасы (11,1 %),
- ◆ украинцы (2,3 %),
- ◆ немцы (2,0 %),
- ◆ татары (0,8 %),
- ◆ белорусы (0,7 %),
- ◆ чувашаи (0,6 %)





# Историческая справка

- ◆ Предки человека поселились на территориях Саяно-Алтайского нагорья и Хакасско-Минусинской котловины свыше 300 тысяч лет назад. Время появления “человека разумного” на территории Хакасии датируется не позже 34 тыс. лет назад. В течение тысячелетий на территории современной Хакасии сталкивались многочисленные культуры угро-финских, иранских, древнетюркских народов, определенное влияние оказывали древнекитайские государства.

- ◆ 20 октября 1930 года хакасскому народу предоставлена государственность в форме автономной области. В июле 1991 года область была преобразована в Республику Хакасия.




# Религия

- ◆ Исторически на территории Хакасии были укоренены православие и традиционные религиозные верования хакасского народа – Язычество.



# Климат республики

Климат резко континентальный, с сухим жарким летом и холодной малоснежной зимой. Средняя температура воздуха июля  $+17,9^{\circ}\text{C}$ , января  $-18,9^{\circ}\text{C}$ . Среднегодовое количество осадков 300-700 мм в год в степной зоне и до 1500 мм в год в горно-таежной.

A stylized, dark teal silhouette of a mountain range is positioned in the bottom right corner of the slide, extending from the right edge towards the center.

# Природные ресурсы

- ◆ На территории Хакасии разведаны и разрабатываются месторождения железа, молибдена, золота, угля, барита, бентонитов, ювелирно-поделочных и облицовочных камней, различных видов строительных материалов, минеральных и пресных подземных вод.



- ◆ Поверхностные водоемы представлены целым рядом водохранилищ, наиболее крупные из которых Красноярское, Саяно-Шушенское, Маинское, а также озер – Беле, Шира, Черное, Иткуль, Улуг-Коль.



- ◆ Республика богата природными лечебными ресурсами – подземными минеральными водами, водами озер, содержащимися в озерах лечебными минеральными грязями. Наиболее известны своими бальнеологическими свойствами озеро Шира, Беле, Утичье, Алтайское, Тус, Шунет, Ханкуль и ряд более мелких озер.



- ◆ Леса Хакасии являются одним из основных видов природных ресурсов, они занимают 61% территории Республики Хакасия. Около 96% территории, занятой лесами, приходится на горные леса. Хвойные леса занимают 75% покрытых лесами земель, из них третья часть – кедровники.



# Туризм



- ◆ Потенциальные возможности для развития туризма обусловлены наличием своеобразных природных, климатических, бальнеологических, исторических, этнографических и других объектов, живописных ландшафтов. Туризм развивается на основе памятников археологии,
- ◆ истории, культуры, архитектуры, промышленных объектов.



- ◆ Особую ценность представляют остатки мест древних захоронений - курганных могильников, древних поселений, замков, каменных изваяний и писаниц. Специалисты называют Хакасию «археологической Меккой».

# Народные и календарные праздники

- ◆ Чыл пазы - праздник начала года. Связан с наступлением весны (день весеннего равноденствия) и отмечается как праздник Нового года. Весенний Новый год, знаменующий начало новой, обновленной жизни, отмечали многие народы Востока.



- ◆ . Таан-той - праздник прилета первых весенних птиц – галок. Связан с молениями небесным божествам. Небо рассматривалось как особый мир, где обитало множество божеств, обладающих определенными качествами и функциями.




- ◆ . Тун-пайрам - скотоводческий праздник. Это праздник первого айрана (кисломолочный напиток). Проводится обычно в конце мая – начале июня, после перекочевки скотоводов с зимника на летник. Связан с почитанием скотоводства – основы традиционного хакасского хозяйства. После ритуальной части устраиваются спортивно-массовые мероприятия (конные скачки, соревнования по силе и ловкости)



- ◆ Уртун-той - праздник урожая. Устраивается осенью, после жатвы. Посвящен духу-хозяину пашни в благодарность за полученный урожай.



- ◆ Урен хурты - основной праздник хакасских земледельцев, посвященный благополучию посева, чтобы червь не погубил зерно.
  - ◆ Айран солындзы - праздник последнего айрана. Проводится по окончании заготовки дров на зиму, как правило, 1 октября
- 

◆ 3 июля  
День -  
Республики  
Хакасия.

Основные  
города





МАКЕТ  
ХАКАССКОЙ ЮРТЫ