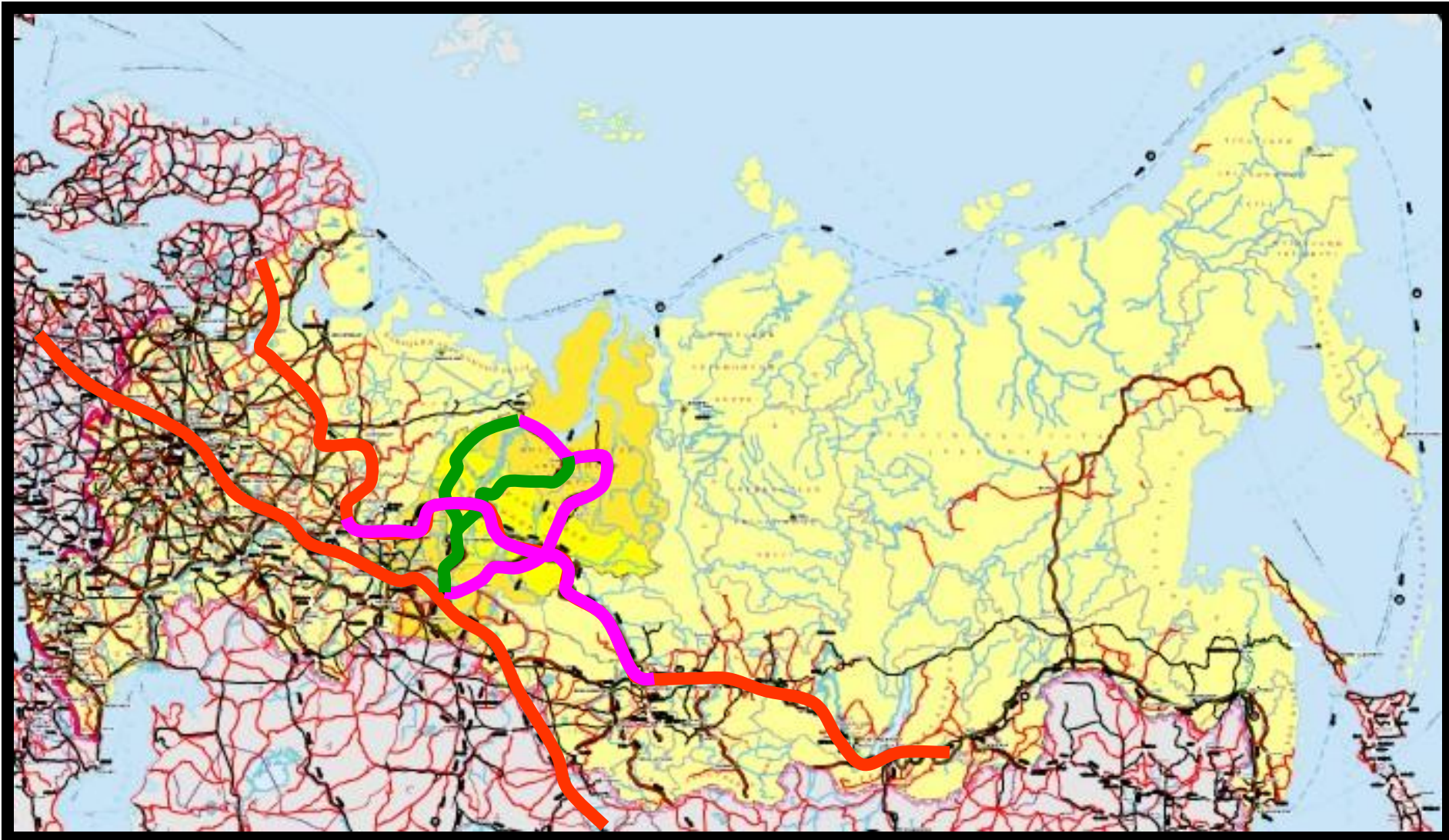




Автомобильные дороги Ханты-Мансийского автономного округа.



Магистральные автомобильные дороги ХМАО в сети международных транспортных коридоров.



Магистральные автомобильные дороги

Меридиональный автодорожный
коридор №17 /

(Тюмень-Сургут-Новый Уренгой-
Надым-Салехард)

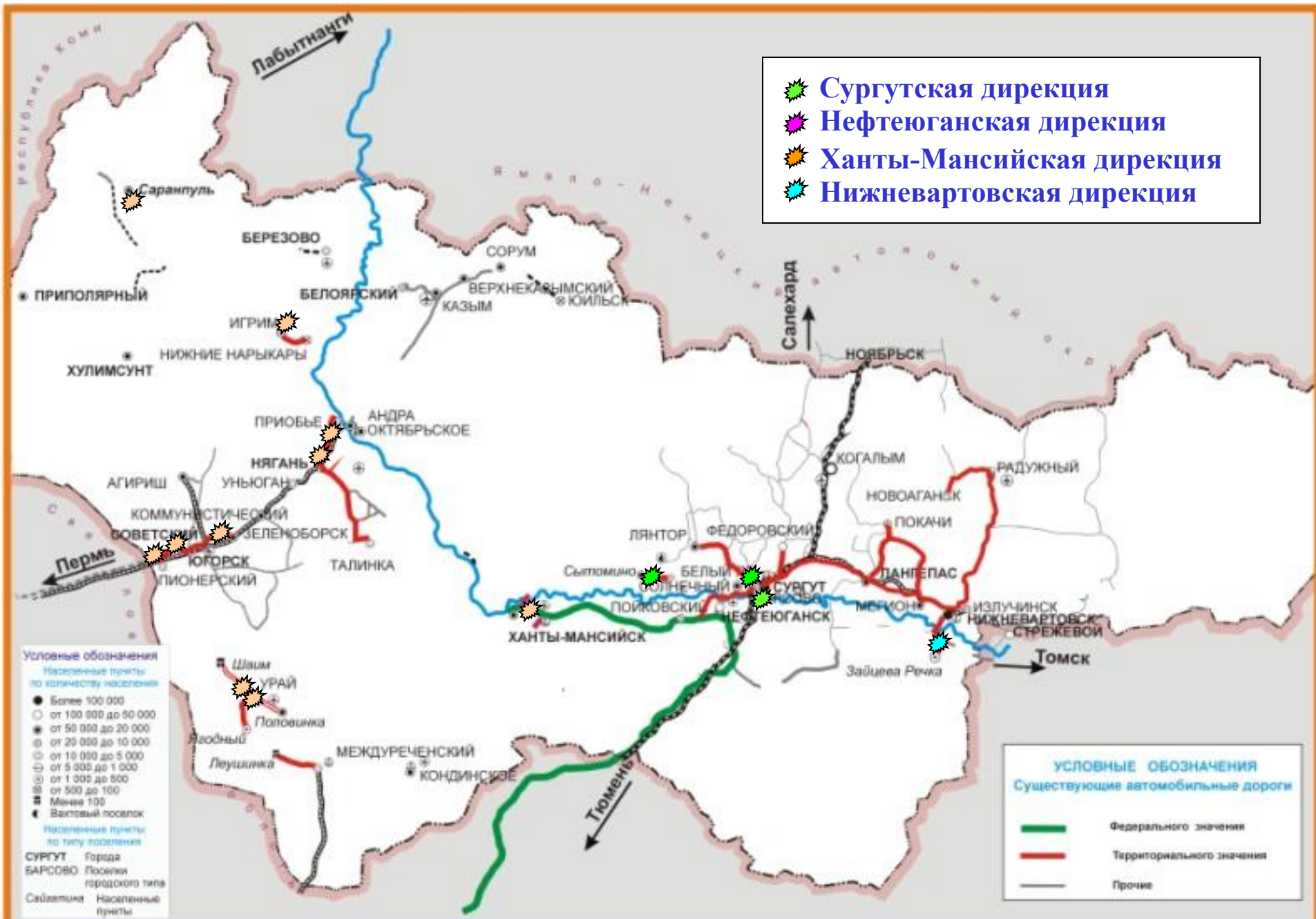
Широтный автодорожный коридор
№13 /

(Томск-Нижневартовск-Сургут-
Нефтеюганск-Ханты-Мансийск-
Серов-Пермь)






“Концепцией строительства
магистральных автомобильных дорог в
Западно-Сибирском регионе”, 17 и 13
автодорожные коридоры включены в число
18-ти основных автодорожных коридоров
России

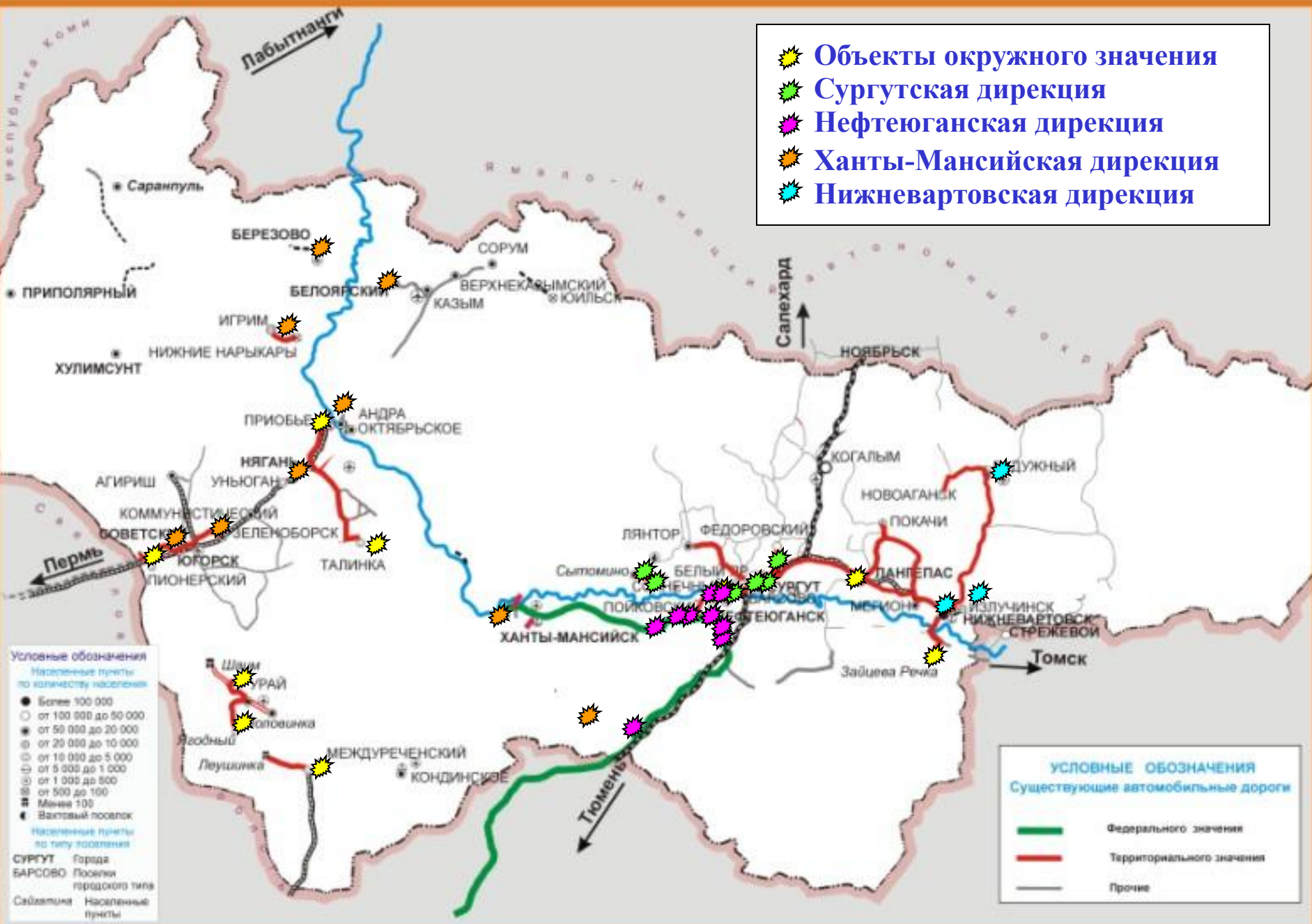


Ввод в эксплуатацию территориальных автомобильных дорог в 2000г



Программа строительства и реконструкции автомобильных дорог в 2001г.

-  Объекты окружного значения
-  Сургутская дирекция
-  Нефтеюганская дирекция
-  Ханты-Мансийская дирекция
-  Нижневартовская дирекция



Условные обозначения




Увеличенные пункты по количеству населения

- Более 100 000
- от 100 000 до 50 000
- от 50 000 до 20 000
- от 20 000 до 10 000
- от 10 000 до 5 000
- от 5 000 до 1 000
- от 1 000 до 500
- от 500 до 100
- Менее 100
- Вытянутый поселок

Населенные пункты по типу поселения

СУРГУТ Города
 БАРСОВО Поселки городского типа
 Сайытхана Населенные пункты

УСЛОВНЫЕ ОБОЗНАЧЕНИЯ
 Существующие автомобильные дороги

-  Федерального значения
-  Территориального значения
-  Прочие