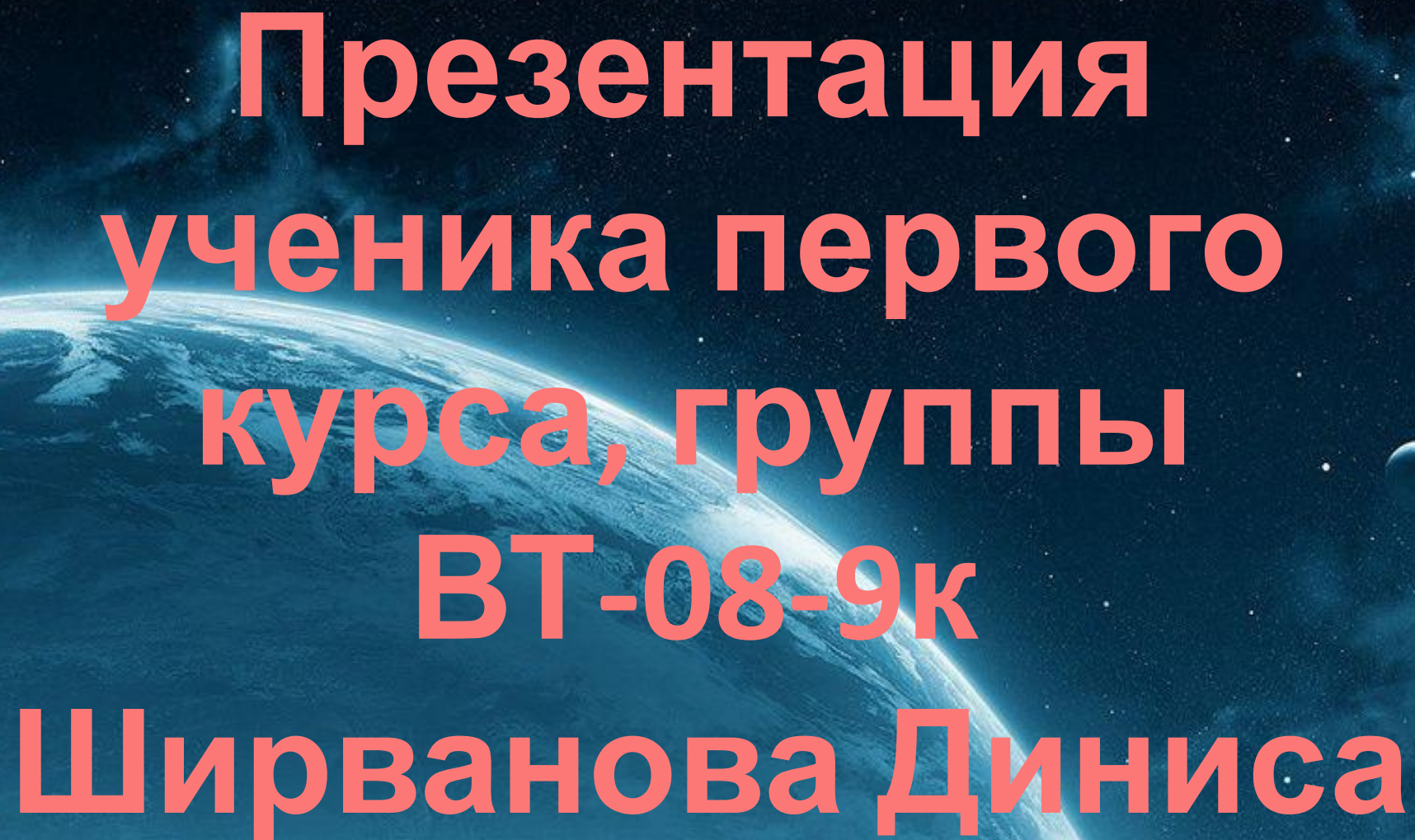



Туристское село в нетуристическом регионе



A space-themed background featuring a large view of Earth's horizon from space, with a blue and white atmosphere. Several other celestial bodies, including a crescent moon and a small planet, are visible in the dark blue and black expanse of space, dotted with stars.

**Презентация
ученика первого
курса, группы
ВТ-08-9к
Ширванова Диниса**

Многие регионы России сегодня рассматривают туризм как перспективную отрасль экономики, способную придать новый импульс развитию территории. Широкое воздействие на различные сферы хозяйства, рациональное использование ресурсов, значительный социальный эффект, - вот лишь немногие «обязательные» преимущества туристского региона.



Пермский край никогда не воспринимался как территория массового туристского интереса. Тем не менее, в регионе существует целый ряд городов и районов, которые связывают с этой отраслью возможность решения различных экономических и социальных проблем. Одна из таких территорий наше село.




Рассмотрим туристические ресурсы нашего села.

Село относится к числу старейших населенных пунктов Прикамья. Его возникновение приходится на первую половину XVII века. В 1624 году впервые упоминается в источниках улус Бума. Этот год и считается датой возникновения села.

Село пережило все потрясения, выпавшие на долю страны. Революция 1917 года: здесь были организованы ревком и красногвардейский отряд.

После революции – Гражданская война, о которой сейчас напоминает только братская могила в д. Ключ и материалы экспозиции школьного музея.



**Рассмотрим
туристические
ресурсы села
Бырма**



***Село относится к числу
старейших населенных
пунктов Прикамья.***

**Его возникновение приходится
на первую половину XVII века.**

**В 1624 году впервые
упоминается в источниках улус
Бума. Этот год и считается
датой возникновения села.**



Село пережило все потрясения, выпавшие на долю страны. Революция 1917 года: здесь были организованы ревком и красногвардейский отряд. После революции – Гражданская война, о которой сейчас напоминает только **братская могила в д. Ключ** и материалы экспозиции школьного музея.



Великая Отечественная война.

Наши односельчане приняли большое участие в деле Победы над фашистами. 596 наших земляков ушли на фронт. Более половины не вернулись. *На памятнике Славы, установленном в центре села (арх. Верховланцев), в раскрытую книгу вписаны имена погибших односельчан.*





Сейчас село выглядит совершенно не так, как раньше оно очень изменилось: нет многих старинных домов.

Нет дома, в котором располагалась **лавка купца Агишева Муллахмата**.

В его лавке продавались мануфактура, необходимые снасти рабочим и охотникам, продукты питания, особенно много продавалось чая.



Испокон веков татарское население любило пить чай. В
Бырме останавливались проезжие люди. **Село было
частью Сибирского тракта**, который шёл с Казани
через Сарапул и Осу на Кунгур. Между Осою и Кунгуром
почтовыми станциями были наше село Бырма и
Степаново



Дом, в котором была первая школа, в 1992 году перестроили в **мечеть**. В 2005 году у здания мечети установлен памятник **Первому учителю**, один из первых в России.

Школа, в которой обучаются дети в настоящее время, построена в 1967 году. Руководил постройкой здания директор школы Кузнецов Анатолий Григорьевич. Учащиеся и учителя школы призёры и победители разного рода конкурсов и фестивалей.





*Гуагуа! Телелд илмуу тилеу
незбоке сунгени
иерезилте келени
А. Шаймуратов*

EX ORIENTE LUX!

**Памятник первому учителю
села Бырма**



Мечеть

Мечеть

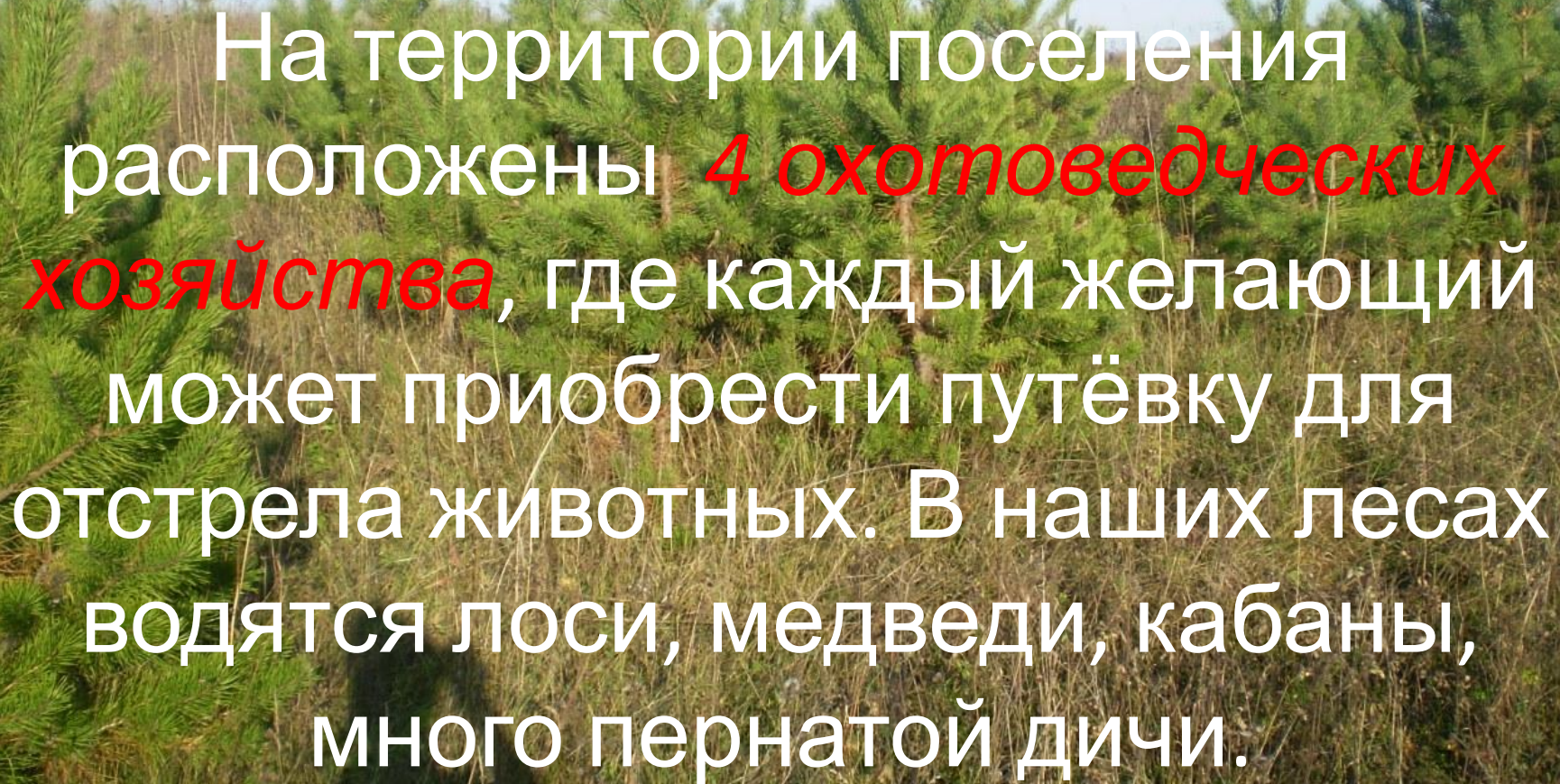


В здании школы расположен *краеведческий музей истории села **Бырма***, открытый в 1982 году учителями истории Харитоновым В. И., и Харитоновой В.Ф. В музее более 3-х тысяч экспонатов основного и вспомогательного фондов. Экспозиции музея рассказывают о жизни села, о людях. На сменных выставках представлены работы умельцев села: картины, плетенные из бересты и лыка сувениры, вышитые и тканые полотенца, наволочки, скатерти. Каждая работа, это искусство, это традиции, национальный колорит.



Любят наше село его жители, гости. Любят за красивые **природные ландшафты, чистые реки**. В реках водится хариус «царская рыбка», индикатор чистых речных вод. Село окружают высокие протяжённые горы, высота например «Осиновой головы» 412 м. над уровнем моря, склон более 2 км. прекрасное **место для горнолыжного отдыха**

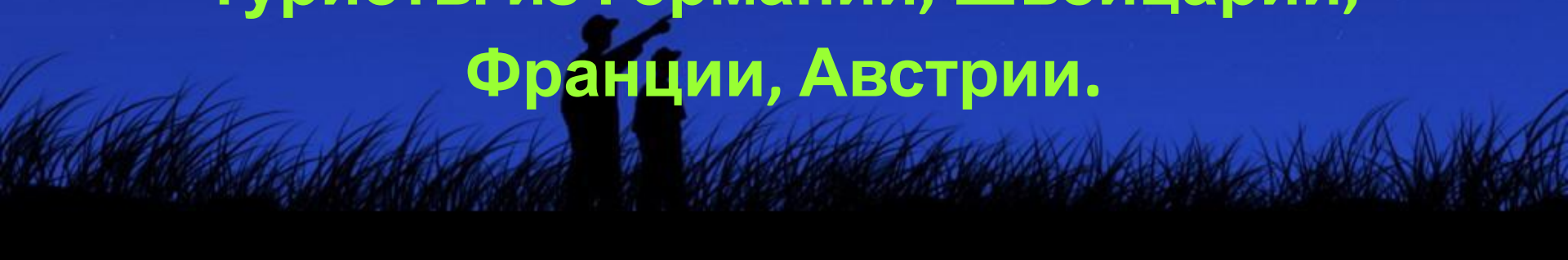




На территории поселения
расположены *4 охотоведческих
хозяйства*, где каждый желающий
может приобрести путёвку для
отстрела животных. В наших лесах
водятся лоси, медведи, кабаны,
много пернатой дичи.

Живут здесь доброжелательные, щедрые душой люди. В каждом доме вам предложат чашечку чая с традиционными национальными блюдами: чак-чаком, горячими шаньгами, как-бэлешом (слоёный сладкий пирог).

У нас уже есть опыт ведения экскурсий для туристов и гостей села. В 2006-2008 годах наше село посещали иностранные туристы из Германии, Швейцарии, Франции, Австрии.



Наше село служит примером существования и развития двух народов, взаимосвязи и взаимообогащения православных и мусульманских культур. В Доме Культуры ведётся большая работа по изучению традиций и праздников двух народностей.



**Своему любимому селу
посветила своё стихотворение З.
С. Вековшина**

*Медвежий угол, дальнее село –
Причуда предков, старины глубокой.
Давным-давно всё это нас свело –
Татар и русских, близких и далёких.
Природы рай, священный уголок.
Разнообразие трав, лесов, полей и
речек –
Благословенен будь!
Пусть люди берегут твою красу
Отныне и навеки!*

Кроме того у нас есть сайт,
созданный мною, по
инициативе учителя географии
Бырминской СОШ Рябцовских
Валентины Ивановны

Byrma-myz.do.am



Byrma-myz.do.am

Школьный краеведческий музей исто - Mozilla Firefox

Файл Правка Вид Журнал Закладки Инструменты Справка

http://byrma-myz.do.am/

Воскресенье, 01.03.2009, 16:43

- Главная страница
- Работы учащихся
- Каталог статей
- НОВОСТИ
- Фотоальбомы
- Гостевая книга
- Обратная связь
- Памятник Первому учителю
- Информация о сайте
- Объявления
- Спонсоры
- Выпускники

У родных исто...
... Читать дальше >
Просмотров: 15 | Дата: 1

История школы

Форма входа

Логин:

Пароль:

запомнить

[Забыл пароль](#) · [Регистрация](#)

Готово

Школьный краеведческий музей ист - Mozilla Firefox

Файл Правка Вид Журнал Закладки Инструменты Справка

http://byrma-myz.do.am/index/0-5

Обратная связь

- Памятник Первому учителю
- Информация о сайте
- Объявления
- Спонсоры
- Выпускники

Главная

ПАМЯТНИК ПЕРВОМУ УЧИТЕЛЮ

Высокая часть памятника содержит барельефный портрет основателя школы Нафикова III, его годы жизни.

В основе второй части лежит изречение из Евангелия от Матфея глава II часть I, написанное на латинском языке и предложенное инцидатором постройки памятника правнуком первого учителя Нафиковым Ф.А. в переводе с латинского изречение «EX ORIENTE LUX» означает «с востока свет». На востоке восходит солнце и освещает путь человечеству, на восток обращены молитвы и мусульман и христиан, эта каноническая форма должна стать объединяющей для двух наций. Раскрытая книга содержит изречение из Хадис на татарском языке и рядом его перевод на русский язык «Прямая дорога в рай лежит через образование и терпение». Завершает композицию слова Некрасова «Учитель перед именем твоим, позволь смиренно преклонить колени». Памятник первому учителю нашего села – это символ, это дань уважения и признательности всем тем, кто «свет, разумное, доброе, вечное», то есть учительству.

И ещё один юанс. В левом нижнем углу стелы неброско изображена монограмма семьи учительской династии Нафиковых педагогической стаж которых насчитывает более 150 лет. И этот знак в данном месте должен стать символом нашего присутствия, памяти и участия, так говорил Ф.А. к сожалению, не доживший до этого дня.

Форма входа

Логин: byrma-myz

Пароль:

запомнить

[Забыл пароль](#) · [Регистрация](#)

Календарь новостей

Март 2009

Пн	Вт	Ср	Чт	Пт	Сб	Вс
						1
2	3	4	5	6	7	8
9	10	11	12	13	14	15
16	17	18	19	20	21	22
23	24	25	26	27	28	29
30	31					

Друзья сайта

Создайте свой сайт

Готово