

Слайд 1

Слайд 2

Слайд 3

Arbat Street



Arbat Street

ARBAT  
STREET

Arbat  
Street

Arbat Street

Arbat Street



Презентация  
by Ludmila T.

# Arbat Street


## Arbat Street



- Arbat street:
- The Arbat (Russian Арба́т ([help](#)•[info](#))) is an approximately one-kilometer long pedestrian street in the historical centre of Moscow. The Arbat has existed at least since the 15th century, thus laying claim to being one of the oldest surviving streets of the Russian capital. It forms the heart of the Arbat District of Moscow. Originally the street formed part of an important trade route and was home to a large number of craftsmen

перевод

- Арбат:
- Арбат , пешеходная улица приблизительно один километр длиной в историческом центре Москвы. Арбат существовал по крайней мере с 15-ого столетия, таким образом предьявляя права на то, чтобы быть одной из самых старых выживающих улиц российской столицы. Это формирует сердце Района Арбат Москвы. Первоначально улица являлась частью важного торгового маршрута и являлась родиной большого количества мастеров.





# Arbat Street

## Arbat Street


- Arbat street:
- In the 18th century, the Arbat came to be regarded by the Russian nobility as the most prestigious living area in Moscow. The street was almost completely destroyed by the great fire during Napoleon's occupation of Moscow in 1812 and had to be rebuilt. In the 19th and early 20th centuries it became known as the a place where petty nobility, artists, and academics lived.
- Today the street and its surroundings are undergoing gentrification, and it considered a desirable place to live. Because of the many historic buildings, and the numerous artists who have lived and worked in the street, the Arbat is also an

- Арбат:
- В 18-ом столетии, Arbat прибыл, чтобы быть расцененным российским благородством как самая престижная живущая область в Москве. Улица была почти полностью разрушена большим огнем во время занятия Наполеона Москвы в 1812 и должна была быть восстановлена. В 19-ых и ранних 20-ых столетиях это стало известным как место, где мелкое благородство, художники, и академики жили.
- Сегодня улица и ее среда подвергаются gentrification, и это полагало, что желательное место жило. Из-за многих исторических зданий, и многочисленные художники, которые жили и работали на улице, Arbat, являются также важной достопримечательностью.



# Arbat Street

## Arbat Street



● Arbat street:

● The Arbat is in the historic centre of Moscow. It begins at Arbatskaya square, 800 metres west of the walls of the Moscow Kremlin. Arbatskaya square is also the meeting point of the Boulevard Ring and Vozdvizhenka Street. The part of this square which is adjacent to the Arbat is called Arbat Gate, as it is the site of one of the ten gates of the old city wall. The wall, which stood from the 16th to the 18th century, followed the path of the current Boulevard Ring. From this point the Arbat runs southwest, with a dozen side streets leading off, and ends at Smolenskaya Square, which intersects with the Garden Ring. Continuing on from the Arbat in a westerly direction is the eight-lane Smolenskaya Street.

● Арбат

● Arbat находится в историческом центре Москвы. Это начинается в квадрате Arbatskaya (Арбатская площадь), в 800 метрах к западу от стен Московского Кремля. Квадрат Arbatskaya - также встречающийся пункт Кольца Бульвара и Улицы Vozdvizhenka (Улица Воздвиженка). Часть этого квадрата, который смежен с Arbat, называют Воротами Arbat (Арбатские Ворота), поскольку это - участок одних из десяти ворот старой городской стены. Стена, которая стояла от 16-ого до 18-ого столетия, следовала за путем текущего Кольца Бульвара. От этого пункта Arbat бежит на юго-запад, с открывающимися переулками дюжины, и заканчивается в Квадрате Smolenskaya (Смоленская площадь), который пересекается с Кольцом Сада. Продвижение от Arbat в западном направлении - Улица Smolenskaya с восьмью переулками (Смоленская улица). Эта улица изменяет свое название несколько раз в пределах городских пределов, в конечном счете пересекая кольцевую дорогу МКАД, и становясь шоссе М1 к Смоленску, Минску и Варшаве. :

**The End**

**O\_\_o**