

О концепции программы
фундаментальных исследований
Президиума РАН

**«Пространственное развитие
России: междисциплинарный
синтез»**



**ГРАНБЕРГ Александр
Григорьевич**
председатель Совета по изучению
производительных сил
академик РАН

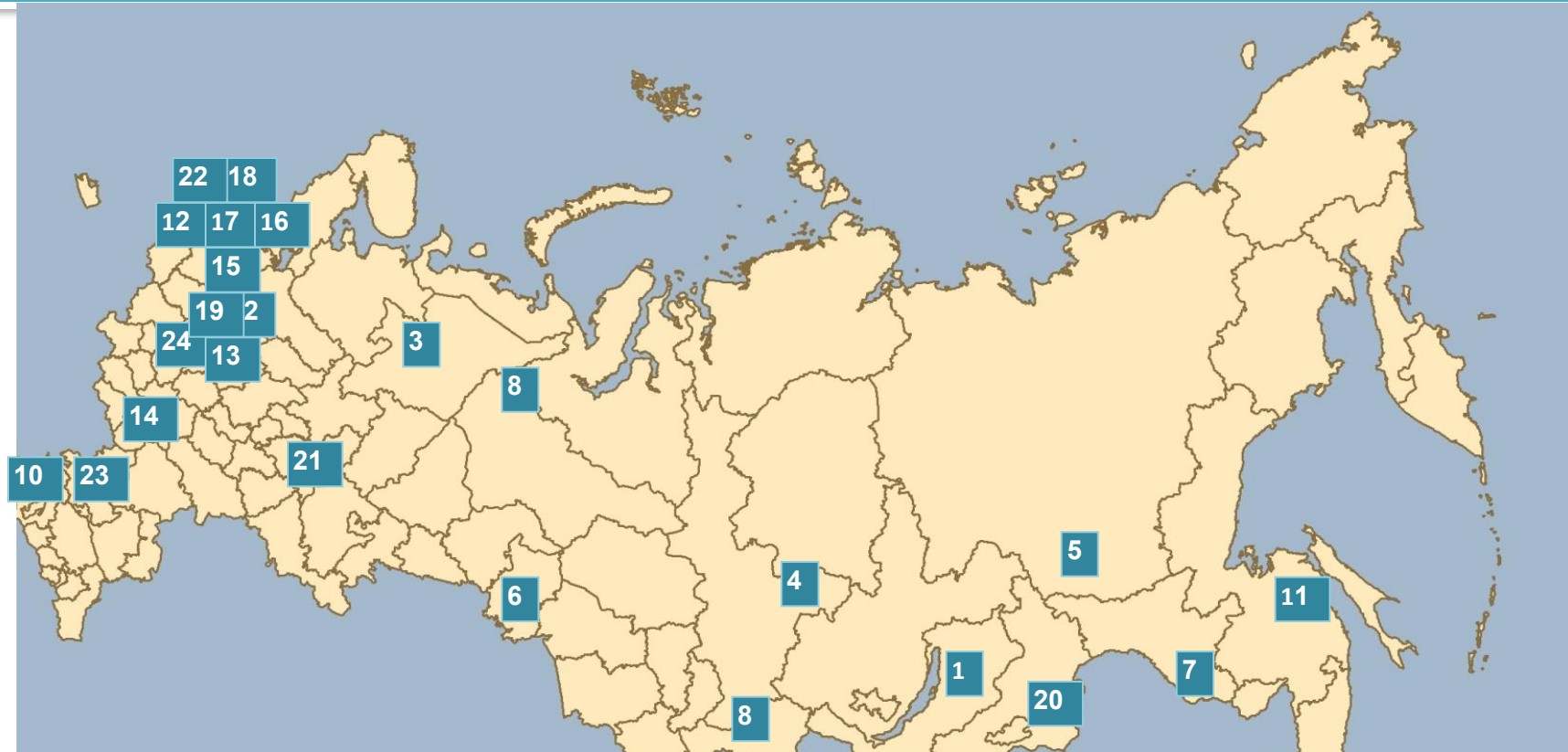
Структура программы

- Концептуальные основы программы.
- Россия в мировом сообществе. Внешнеполитические и внешнеэкономические факторы пространственного развития.
- Пространственные трансформации российского общества.
- Пространственная демография и социальная среда.
- Эволюция, модернизация и новое освоение экономического пространства.
- Воздействие природной среды на социально-экономическое пространство.
- Основы пространственного развития энергетики.
- Фундаментальные проблемы единого транспортного пространства.
- Основы развития информационного пространства.
- Фундаментальные проблемы научно-инновационного пространства.
- Проблемы формирования и развития макрорегионов России и межрегиональной интеграции.
- Научные основы совершенствования государственно-территориального устройства и создания системы территориального планирования.

Организационная структура программы



Проекты инвестиционного фонда Российской Федерации



1 Комплексное развитие Забайкалья	13 Центральная кольцевая автодорога Создание и последующая эксплуатация на платной основе автодороги М-4 Дон на уч-ках 1421-117 км и 330-464 км
2 Автомагистраль Москва – Санкт-Петербург на участке км 15 – км 58	1421-117 км и 330-464 км
3 Белкомур	15 Автомагистраль Москва – Санкт-Петербург на участке км 58 - 684 км
4 Комплексное развитие Нижнего Приангарья, 2006-2015 годы.	16 Строительство автомобильной дороги «Западный скоростной диаметр», г. Санкт-Петербург
5 Комплексное развитие Южной Якутии	17 Строительство Орловского тоннеля в Санкт-Петербурге
6 Межотраслевой Бионефтехимический кластер	18 Организация скоростного движения пассажирских поездов на участке СПб - Хельсинки Создание производства интегральных микросхем на пластинах диаметром 300 мм с
7 Создание горно-металлургического кластера в Примурье	19 проектными нормами 65-45 нанометров
8 Строительство железнодорожной линии Кызыл-Курагино в увязке с освоением минерально-сырьевой базы Республики Тыва	20 Создание транспортной инфраструктуры для освоения минерально-сырьевых ресурсов юго-востока Читинской области
9 Урал Промышленный - Урал Полярный	21 Комплекс нефтеперерабатывающих и нефтехимических заводов в г. Нижнекамск
10 Строительство платной автомобильной дороги "Краснодар-Абинск-Кабардинка"	22 Строительство и последующая эксплуатация Многопрофильного перегрузочного комплекса «ЮГ-2» в Морском торговом порту Усть - Луга
11 Строительство обходного железнодорожного участка Оунз-Высокогорная и перевального тоннеля, Кузнецовский перевал, на железнодорожной линии Комсомольск-на Амуре - Советская Гавань	23 Комплексная программа строительства и реконструкции объектов водоснабжения и водоотведения Ростова-на-Дону и юго-запада Ростовской области
12 Комплексная реконструкция участка Мга - Гатчина - Веймарн - Иван-город и железнодорожный подход к портам на южном берегу Финского залива (161,5 км)	24 Новый выход на МКАД с федеральной автодороги Москва-Минск

Развитие железнодорожной сети до 2030 г.
(по материалам Стратегии развития ОАО РЖД)

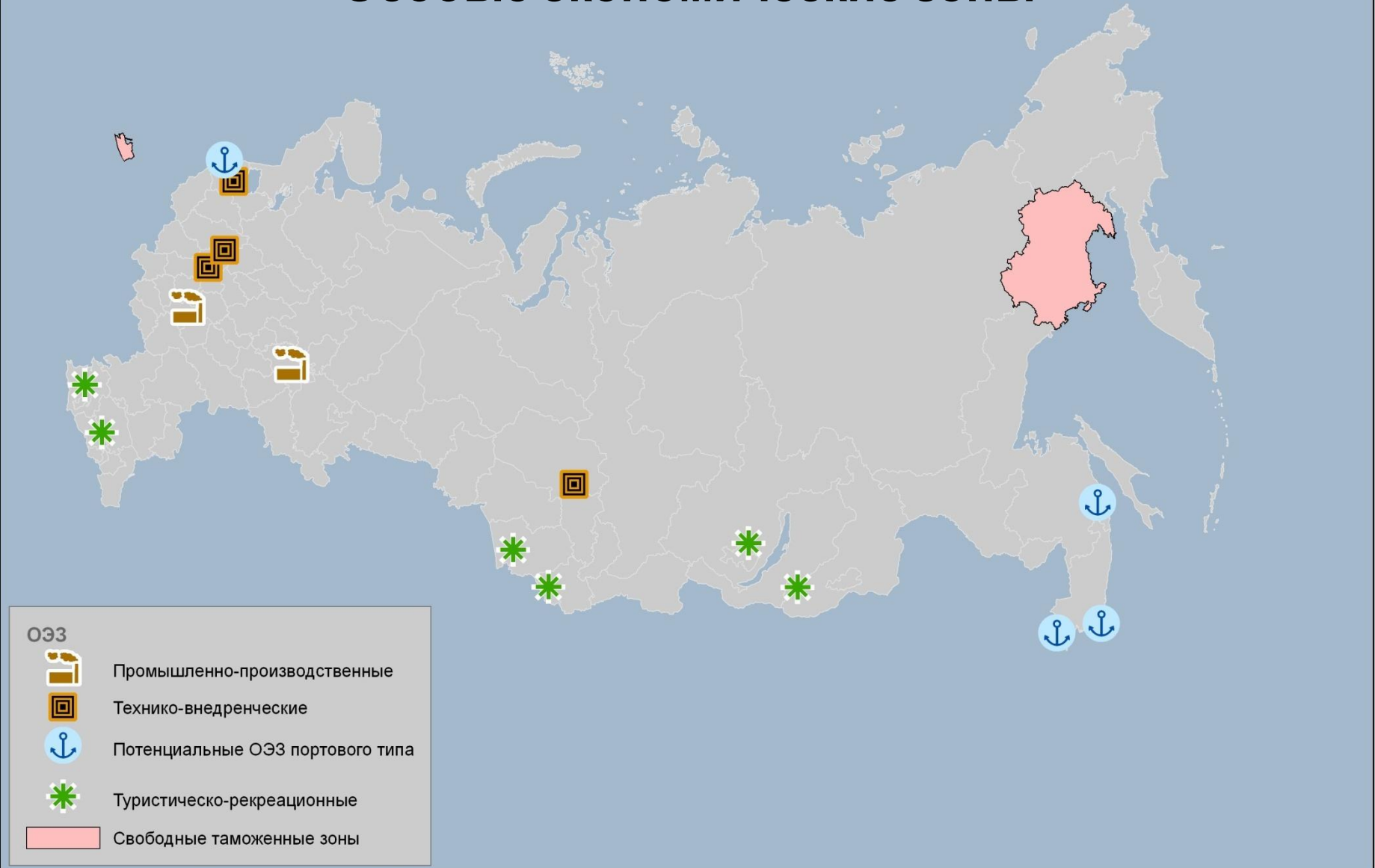


Справка: всего 29 792,2 км

Развитие сети автомобильных дорог до 2030 г. (по материалам ФЦП "Модернизация транспортной системы России")



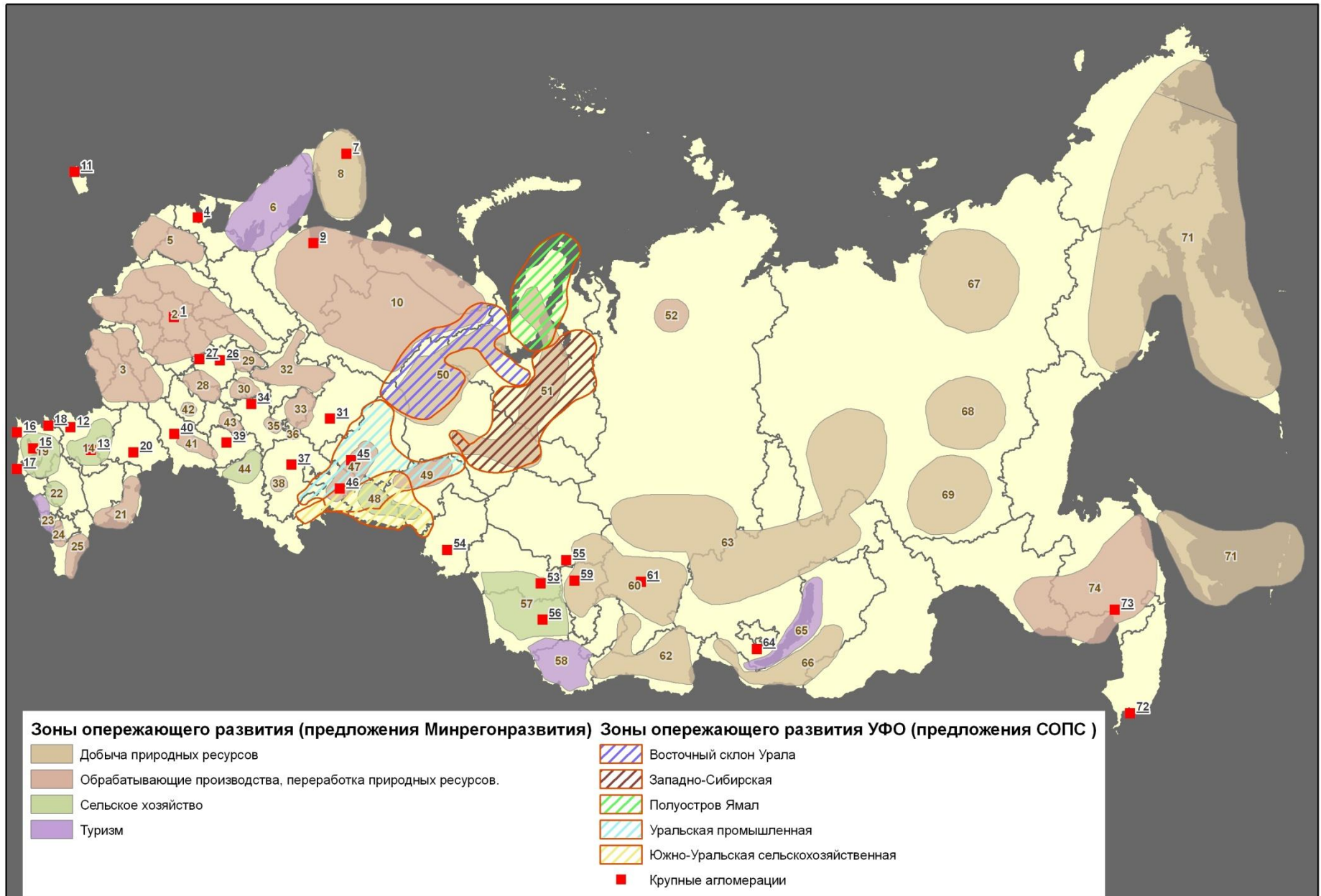
Особые экономические зоны



Технопарки



Схема зон опережающего



Зоны опережающего развития

№ ЗОР	Название
2	Тверская, Смоленская, Брянская, Ярославская, Костромская, Ивановская, Владимирская, Рязанская, Тульская, Калужская области.
3	Курская, Белгородская, Орловская, Липецкая, Воронежская, Тамбовская области.
5	Псковская, Новгородская области
6	Карелия
8	Мурманская область (без г.Мурманск)
10	Архангельская область (без Архангельской агломерации), Республика Коми, Ненецкий автономный округ
14	Ростовская область (без Ростовской и Волгодонской агломераций)
19	Краснодарский край (без Краснодарской, Новороссийской, Сочинской агломераций и г.Ейск, Республика Адыгея)
21	Астраханская область и Республика Калмыкия
22	Ставропольский край
23	Республики Карачаево-Черкесия, Кабардино-Балкария, Северная Осетия-Алания
24	Республики Чечня и Ингушетия
25	Республика Дагестан
28	Юг Нижегородской области, Республика Мордовия
29	Север Нижегородской области
30	Республики Чувашия, Марий Эл
32	Кировская область
33	Республика Удмуртия
35	гг. Набережные Челны, Елабуга, Менделеевск
36	г. Нефтекамск
38	гг. Стерлитамак, Салават, Ишимбай
41	г. Балаково
42	г. Пенза
43	г. Ульяновск
44	Оренбургская область
47	Свердловская, Челябинская области
48	Курганская область, юг Тюменской области
49	Центр Тюменской области
50	Запад Ханты-Мансийского автономного округа, север Свердловской области, юг Ямало-Ненецкого автономного округа
51	п-ов Ямал, юго-восток Ямало-Ненецкого автономного округа, восток Ханты-Мансийского автономного округа
52	г. Норильск
57	Юг Новосибирской области, Алтайский край
58	Республика Алтай
60	Кемеровская область и часть Красноярского края
62	Республики Хакасия, Тыва
63	Часть Красноярского края, Иркутской области, Республики Якутия
65	Зона озера Байкал (Иркутская область, Республика Бурятия)
66	Республика Бурятия, Забайкальский край
67	Север Республики Якутия
68	Центр Республики Якутия
69	Юг Республики Якутия
71	Сахалинская область
71	Сахалинская область
74	Хабаровский край, Амурская область, Еврейская автономная область

Зоны опережающего развития (агломерации)

№	Название
1	Московская агломерация (Москва, Московская область).
4	Санкт-Петербургская агломерация (Ленинградская область, Санкт-Петербург).
7	Мурманская агломерация
9	Архангельская агломерация (гг.Архангельск, Северодвинск, Новодвинск)
11	Калининградская область
12	Ростовская агломерация (гг.Ростов на Дону, Новочеркасск, Азов, Таганрог, Аксай, Батайск)
13	Волгодонская агломерация (гг. Волгодонск, Цымлянский)
15	Краснодарская агломерация (гг.Краснодар, Армавир, Горячий ключ, Кропоткин)
16	Новороссийская агломерация (гг.Новороссийск, Анапа, Геленжик, Темрюк)
17	Сочинская агломерация (гг. Сочи, Адлер, Туапсе)
18	г.Ейск
20	Волгоградская область
26	Нижегородская агломерация (гг.Нижний Новгород, Дзержинск, Бор, Кстово)
27	Навашино, Кулебаки
31	Пермская агломерация (г. Пермь)
34	Казанская агломерация (г. Казань)
37	г. Уфа
39	гг. Самара, Тольятти
40	г. Саратов
45	г. Екатеринбург
46	г. Челябинск
53	г. Новосибирск
54	г. Омск
55	г. Томск
56	гг. Барнаул, Бийск
59	гг. Кемерово, Новокузнецк
61	г. Красноярск
64	гг. Иркутск, Ангарск, Шелехов
72	Владивостокская агломерация (гг. Владивосток, Находка, Большой Камень, Артем)
73	Хабаровская агломерация (гг. Хабаровск, Комсомольск-на-Амуре)