

# Реки Челябинской области

Экскурсия по родному краю





Исток реки





«Реки наземь падали со скал...»





# Долина





# Долина реки Миасс





# Пойма



# Пойма реки Миасс





# Пороги







## ■ Водопады



# Бассейн реки Кама





A scenic landscape photograph showing a wide, light-colored river flowing through a deep valley. The valley is filled with dense green forests. In the foreground, there are rocky outcrops and several pine trees, some with brownish needles, framing the view. The sky is overcast with grey clouds.

# Река Белая



# Река Сим










# Река Уфа





# Река Юрюзань









# Река Ай





# Долина реки Куса





# Река Большая Сатка

An aerial photograph of the Big Satka River. The river flows from the top center towards the bottom left, with white rapids visible in the lower half. The banks are covered in dense green forest. The right bank is rocky and has a small clearing with a person sitting on the ground. The sky is bright and clear.



# Бассейн реки Тобол







Река Уй



# Река Миасс











Рыбалка на реке Миасс






Река Б. Киалим



# Бассейн реки Урал

















# Река Гумбейка





# Река Б. Караганка









# Горные реки



11 небольших горных речек  
Южного Урала объявлены  
памятниками природы



# Река Тюлюк







Река Березяк



# Река Б. Калагоза





# Река Б. Тесьма





# Река Атлян





# Рыбалка на Атляне









Благодарим за внимание!





В презентации использованы фотографии  
Денисова А.М., учащихся МОУ №14  
г. Челябинска Копосова М., Петровой А.,  
ст. научного сотрудника центра «Аркаим» Е.  
Чибилева с сайта <http://www.southural.ru>  
и других авторов с сайтов  
<http://www.s-travel.ru> и [«Чудеса России»](#)