





levērojamākie dabas objekti Dienvidamerikā



Terminu diktāts

- ◆ Klusā okeāna piekraste
 - ◆ Jaunie kalni
 - ◆ Pasauls augstākais ūdenskritums
 - ◆ Amazones zemiene
 - ◆ Mitrie tropiskie meži
 - ◆ Dabas zonas
 - ◆ Augstkalnu ezers
 - ◆ Otra garākā upe pasaulē
 - ◆ Upes baseina platība
 - ◆ Iekšējie ūdeņi
 - ◆ Pieteka
- 
- A stylized graphic of a mountain range in shades of teal and blue, located in the bottom right corner of the slide.



Dienvidamerikas
rietumdaļā stiepjas
viena no pasaules
augstākajām kalnu
grēdām Andi.



Andi ir jaunie kalni un vēl turpina veidoties







Iekšējie ūdeni

- ◆ Dienvidamerikā ir visai maz ezeru.
- ◆ Andos atrodas pasaulē lielākais visaugstāk kalnos izveidotais ezers **Titikakas ezers** (3810 m vjl.)



Озеро Титикака

◆ **Легенды инков о затопленных сокровищах издавна волновали воображение историков, археологов и искателей кладов. По одной легенде, инки, собрав все золото, отлили из него золотую цепь и, чтобы сокровище не досталось врагу – испанцам, сбросили ее в озеро, которое, как они считали, не имело дна.**



Тростниковые лодки индейцев



Жак Ив Кусто

- ◆ **Технически хорошо оснащенная французская экспедиция Жака Ива Кусто, располагавшая подводными лодками, после 8-недельных поисков установила, что никаких кладов на дне озера нет. Экспедиция измерила глубину «бездонного» озера – 320 м.**

Upe Amazone



- ◆ **Amazonē** ir ne vien Dienvidamerikas, bet arī pasaules ūdeņiem bagātākā upe un otra garāka upe pasaulē
- ◆ **Garums – 6437 km**
- ◆ **Baseina platība – 7 180 000 km²**

Откуда появилось название реки? История такова.


- ◆ В 1542г. отряд испанских завоевателей двинулся от западных берегов Южной Америки на восток, вглубь материка и, перевалив через высокие горы, вышел к берегам большой реки. Там испанцы увидели индейское селение, жители которого имели длинные волосы и были одеты в короткие юбки. Ограбить селение не удалось, так как захватчики получили должный отпор. Из-за необычного вида и воинственности испанцы приняли местных жителей за амазонок из древнегреческого мифа. Отсюда и возникло название большой и полноводной реки – Амазонка.





Амазон

- ◆ Так как Амазонка расположена в экваториальном поясе, то там царит вечное лето. Конечно, воды Амазонки богаты жизнью. Особенно разнообразны рыбы – их около 2000 видов.



Амазонка



- ◆ Интересно, что здесь же водятся и самые маленькие рыбы во всем мире – **пестро** окрашенные **гуппи**, да и другие «аквариумные» рыбки.



Амазонка

- ◆ И все же самыми знаменитыми рыбами Южной Америки являются пираньи. Это – самые опасные рыбы, в длину достигающие всего 30 см. Мощные челюсти и острые зубы позволяют им, как бритвой, срезать кусок мяса. Пираньи всегда нападают стаей и, привлеченные любым всплеском воды или почуяв кровь, тотчас бросаются на любое существо, осмелившееся войти в воду. Полчища этих «рыб-волков» способны за несколько минут сожрать быка.





- ▶ Pasaules augstākais ūdenskritums **Anhels** atrodas Orinoko baseinā, Čurunas upē.
- ▶ Tā augstums ir 1054m, un to atklāja lidotājs H. Anhels



Анхель расположен в одном из самых глухих и труднодоступных мест Южной Америки. Горный массив высотой 3000 м обрывается отвесной скальной стеной. Подступы к стене перекрыты труднопроходимыми джунглями. Индейцы считали эти места запретными.

Parana ir otra garākā
Dienvidamerikas upe.



Vienā no Paranas pietekām atrodas Igvasu ūdenskritums, kas 2,7 km plats.





Jautājumi

1) Kāpēc Klusais okeāns
Dienvidamerikas dabu
ietekmē mazāk nekā
Atlantijas okeāns?

Jautājumi

2) Kādas varētu būt sekas tropisko mežu izciršanai Amazones zemienē?



Paldies par stundu!

