

Я – гражданин России

Подготовила:
старший вожатый,
воспитатель ГПД – Кучерявенко Е.В







































РОСТОВ



Кострома



Новгород






















Волга









На Камчатке



Вдали вулкан дымится.
Над сопками туман.



Здесь Родины граница,
Здесь Тихий океан.



Интеллектуальная игра

Задание №1. Разминка

“Один за всех и все за одного

Каждый правильный ответ – 1 балл.

Если какая-либо команда не отвечает на вопрос, ответить и заработать балл дополнительно может другая команда.

Дата образования Белгородской области.

А) 1 декабря 1960 года

Б) 5 августа 1932 года

В) 6 января 1954 г.

Дата образования области – **6**
января **1954** г.



**Какова площадь
Белгородской
области?**

А) 567 ТЫС КВ. КМ,

Б) 27,1 ТЫС. КВ. КМ,

В) 1267 ТЫС КВ. КМ

Площадь Белгородской области
составляет **27,1** тыс. кв. км,
протяженность с севера на юг –
около **190** км, с запада на восток –
около **270** км.

**Какое полезное
ископаемое в области
используется для
создания керамических
изделий?**

- А) Глина**
- Б) Золото**
- В) Серебро**

**Назовите наиболее
распространенные
почвы Белгородской
области?**

Наиболее распространенными почвообразующими породами на территории области являются лессовидные суглинки и глины. Они обладают благоприятными физическими и химическими свойствами, способствующими формированию плодородных

черноземных почв.

Главные реки Белгородской области

**Главные реки:
Северский
Донец, Оскол,
Ворскла.**

Задание №2 “Что лишнее?”.

- Каждой команде предлагаются карточки, на которых перечислены различные географические объекты. Из каждой перечисленной группы объектов надо выбрать лишний объект, который не относится к Белгородской области. За каждый правильный ответ 5 баллов

- Карточка №1. Отвечает команда гостей
- Что лишнее? Обоснуйте свой выбор.

■ Алексеевка, Валуйки, Ровеньки, Киев.

- Карточка №2. Отвечает команду учащихся ср школы №155

- Новый Оскол, Луганск, Губкин, Грайворон.

- **Задание №3 “Отгадай город”.**
- По описанию надо отгадать города Белгородской области. Если команде удастся узнать город по первому предложению, то ей начисляется 5 баллов, по второму – 4 балла, по третьему – 3 балла, по четвертому – 2 балла, по пятому – 1 балл. Если одна из команд не отгадает город, то другая команда, может заработать дополнительные очки.

- **1 вариант.**
- 1. Административный центр Белгородской области. Расположен на берегах рек Северский Донец и Ворскла. Население города 340 тыс. человек. В январе 1954 года стал областным центром. Это город студентов.

Белгород



- 2. Сейчас этот город большой железнодорожный узел. Есть мясной, молочный и консервный комбинаты, сахарный и маслоэкстракционный заводы. Есть педагогическое училище – одно из старейших в Центральном Черноземье. Население около 40 тыс. человек.

Валуйки

- **2 вариант.**

- 1. Этот город возник в 1637 году как крепость Белгородской черты. Этот город славится садами. К 1914 году в городе было 2 гимназии и практическая школа садоводства. В городе есть совхоз-техникум, готовящий полеводов и плодоовощеводов.

Короча

- 2. Этот город был заложен в 1596 году в качестве одной из крепостей на южной окраине Русского государства. Население – около 210 тыс. человек. Город – крупный индустриальный центр бассейна КМА. В 20 веке город оказался в центре военных событий гражданской и Великой Отечественной войны. В последнее время город заметно растет.

Старый Оскол

- **Задание №4 “Знаменитые люди Белгородчины”.**
- Командам предлагается по описанию отгадать имена наших земляков. За правильный ответ – 3 балла.

- 2. Генерал армии, Герой Советского Союза. Уроженец деревни Чепухино Валуйского района. В годы Великой Отечественной войны войска под его командованием принимали участие во многих важных военных операциях, сражались в Сталинградской и Курской битвах, освобождали Белгородчину. Его имя носит проспект в Белгороде, улицы в Валуйках и Уразово.

Н.Ф.Ватутин

- **2 вариант.**
- 1. Геолог, академик Академии наук СССР. С 1920 года руководил исследовательскими работами на Курской магнитной аномалии, крупнейшем железорудном бассейне мира. В честь него назван город в 1939 году. Его имя носит улица в городе Белгороде.

И.М.Губкин

- 2. Генерал армии, заместитель командующего Воронежским фронтом, участник Курской битвы. Родился в семье батрака. Храбро сражался с врагом в годы Великой Отечественной войны. В мае 1943 г. назначен заместителем командующего Воронежским фронтом. 5 августа 1943 года был смертельно ранен и скончался. Памятник этому генералу был открыт на Вокзальной площади г.Белгорода 4 ноября 1959 года. Его именем названа одна из улиц г.Белгорода.

И.Р.Апанасенко

Шопенгауэр говорил:

**«Самый распространённый вид гордости
- это национальная гордость. Каждый
человек, живущий на
планете, испытывает чувство гордости
за свою Родину, свой народ и страну,
свою землю и её историю. И нам
сегодня стоит помнить о прошлом,
знать настоящее, чтобы построить
светлое будущее».**

