

Германии и Татарстан: общее и отличия

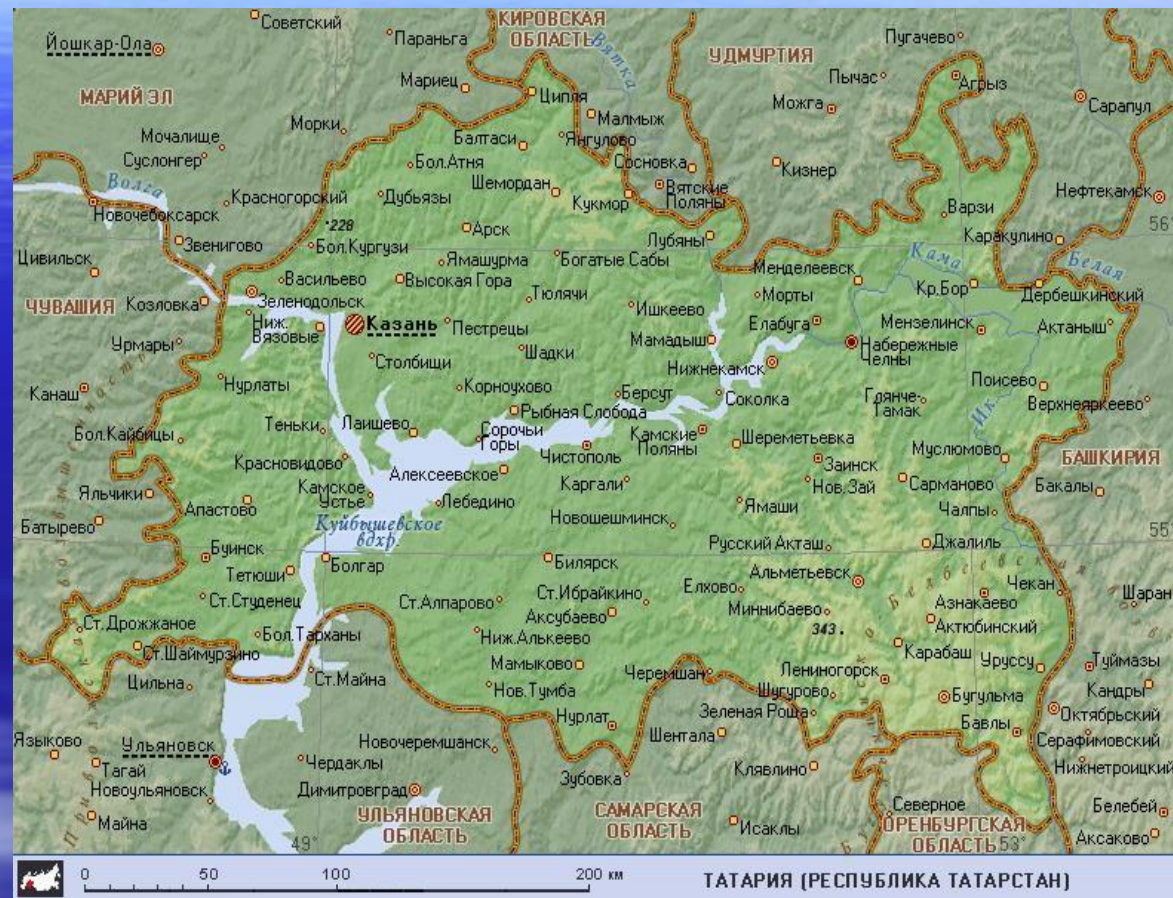


Выполнил:
Павлов Владимир
Ученик 8«а» класса

Германия находится в Центральной Европе. На севере территория страны омывается Северным и Балтийским морями, а на юге Германии находятся знаменитые Альпы, высшая точка которых – гора Цугшпитце (2969 м), на юго-западе находятся живописные горы Юра и Шварцвальд.



Республика
Татарстан
расположена на
востоке
Восточно-
Европейской
равнины, в
месте слияния
двух
крупнейших рек
— Волги и Камы





← Флаг Германии

флаг Татарстана →



← герб Германии

герб Татарстана →



Германия протянулась с севера на юг на 876 км и с запада на восток на 640 км.

В ландшафте страны различают четыре основных зоны: Североморское и Балтийское побережья, Северогерманская низменность, Среднегерманские горы, альпийское предгорье с Баварскими Альпами.

Общая площадь
Республики
составляет 67 836,2
кв.км.

Протяженность
территории - 290
километров с севера
на юг и 460
километров с запада
на восток.



- Климат Германии - умеренный, на севере страны - морской, на остальной территории - переходный от морского к континентальному. Большую часть года преобладают западные ветры, и циклонический тип циркуляции.
- Средняя температура самого холодного месяца (января) от -3°C до $+2^{\circ}\text{C}$.
- Средняя температура июля от $+16^{\circ}\text{C}$ до $+20^{\circ}\text{C}$.
- Осадков выпадает на юге до 2000 мм в год, на севере - до 710 мм в год, в основном в осенне-зимний период.

- Территория Татарстана располагается в умеренном поясе. Климат умеренно-континентальный. Отдельные годы бывают засушливыми. Зимой температура воздуха обычно колеблется от -15 до -25 градусов, летом — от +17 до +25 градусов.

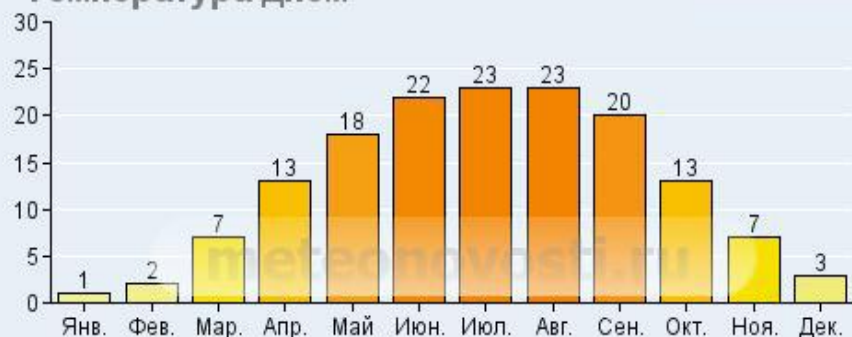


г.Берлин

г.Казань

Климатические данные

Температура днём

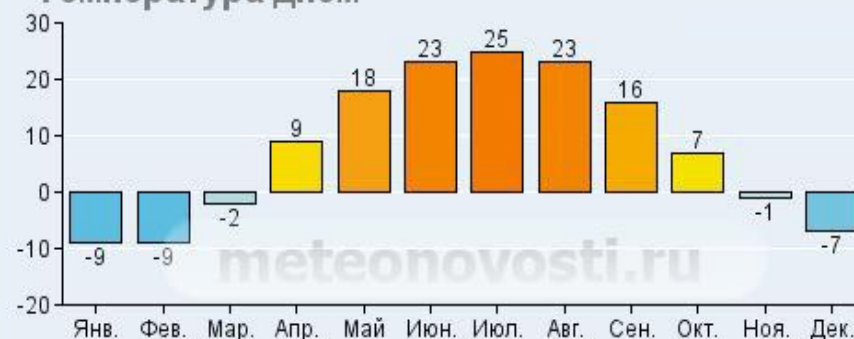


Температура ночью



Климатические данные

Температура днём



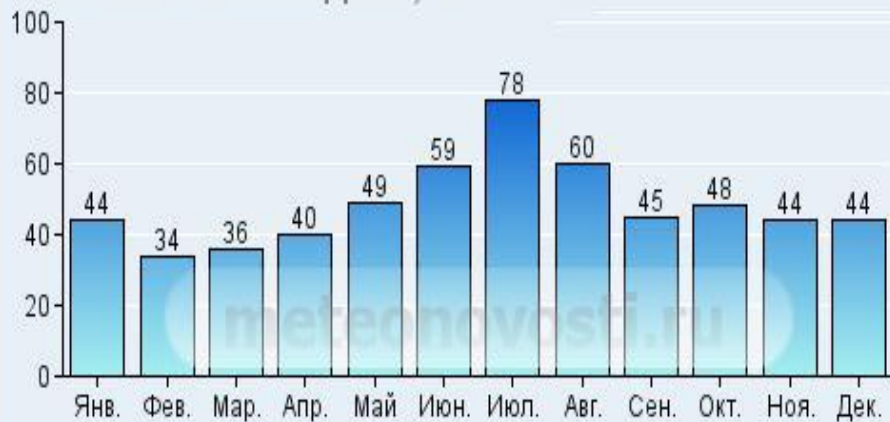
Температура ночью



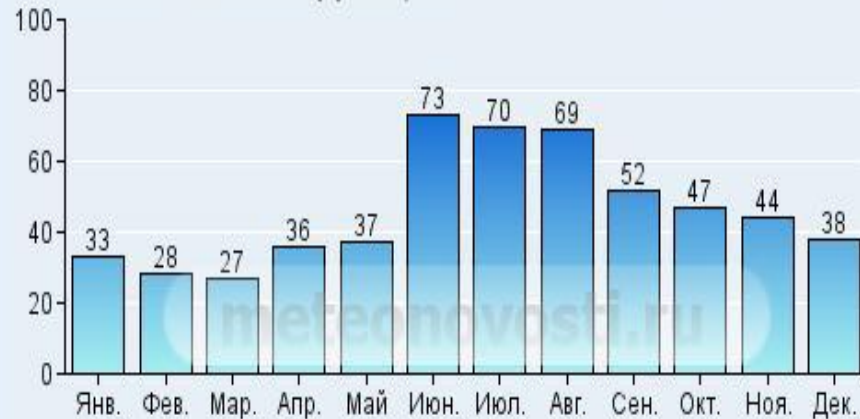
г.Берлин

г.Казань

Количество осадков, мм



Количество осадков, мм



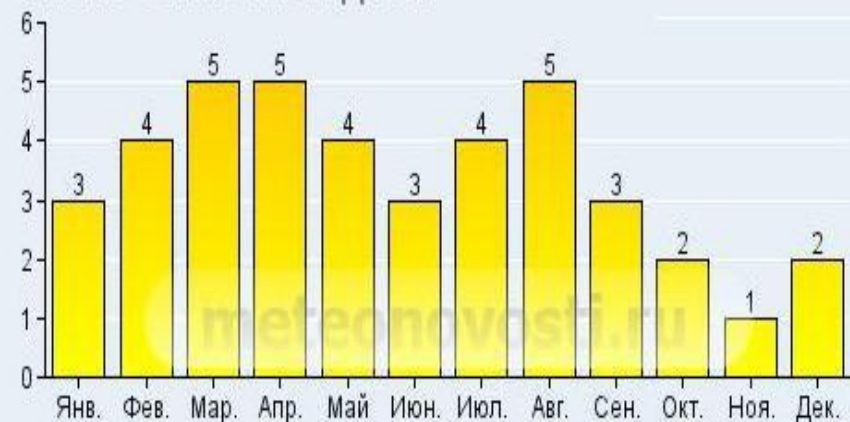
г.Берлин

г.Казань

Число солнечных дней



Число солнечных дней



В Альпах температуры в любое время года ниже, чем на остальной части страны. Снег здесь бывает достаточно редко и держится недолго.



Города Агрыз и Киль находясь на одной широте, существенно отличаются по климатическим условиям. В городе Киль среднегодовая температура значительно выше, чем в городе Агрызе, на это повлияло то, что город Киль находится на берегу моря.

- В Республике Татарстан проживают представители 115 национальностей. Численность населения в Республике Татарстан 2008 года составила 1790,1 тыс. человек, или 47,0 % от общей численности населения республики.
- Всего в Татарстане проживает 3,8 млн. человек. Из них 1,2 млн. человек проживают в Казани.
- На 2010 год: татары 2012,6 тыс. чел., русские 1501,4 тыс., чувашаи 116,3 тыс., удмурты 23,5 тыс., мордва 19,2 тыс., марийцы 18,8 тыс., украинцы 18,2 тыс., башкиры 13,7 тыс., азербайджанцы 9,5 тыс.

Численность населения в Германии – 82,5 млн. чел. (2010). Средняя продолжительность жизни у мужчин – 73 года, у женщин – 78 лет. Этнический состав населения не так уж многообразен: 96% - немцы. Кроме них в стране живут 1000 тыс. турок, 600 тыс. выходцев из бывших республик Югославии, 570 тыс. итальянцев, 200 тыс. испанцев, 170 тыс. австрийцев, 120 тыс. португальцев, 80 тыс. датчан, 70 тыс. американцев США, 60 тыс. французов, 50 тыс. англичан, 30 тыс. евреев, 20 тыс. русских и др.