

# Пермский край: ИНВЕСТИЦИОННЫЕ ВОЗМОЖНОСТИ





# Пермский край

- ❑ **Геоэкономическое положение**
- ❑ **Программа «24-20»**
- ❑ **Развитие инфраструктуры**
- ❑ **Надежность**

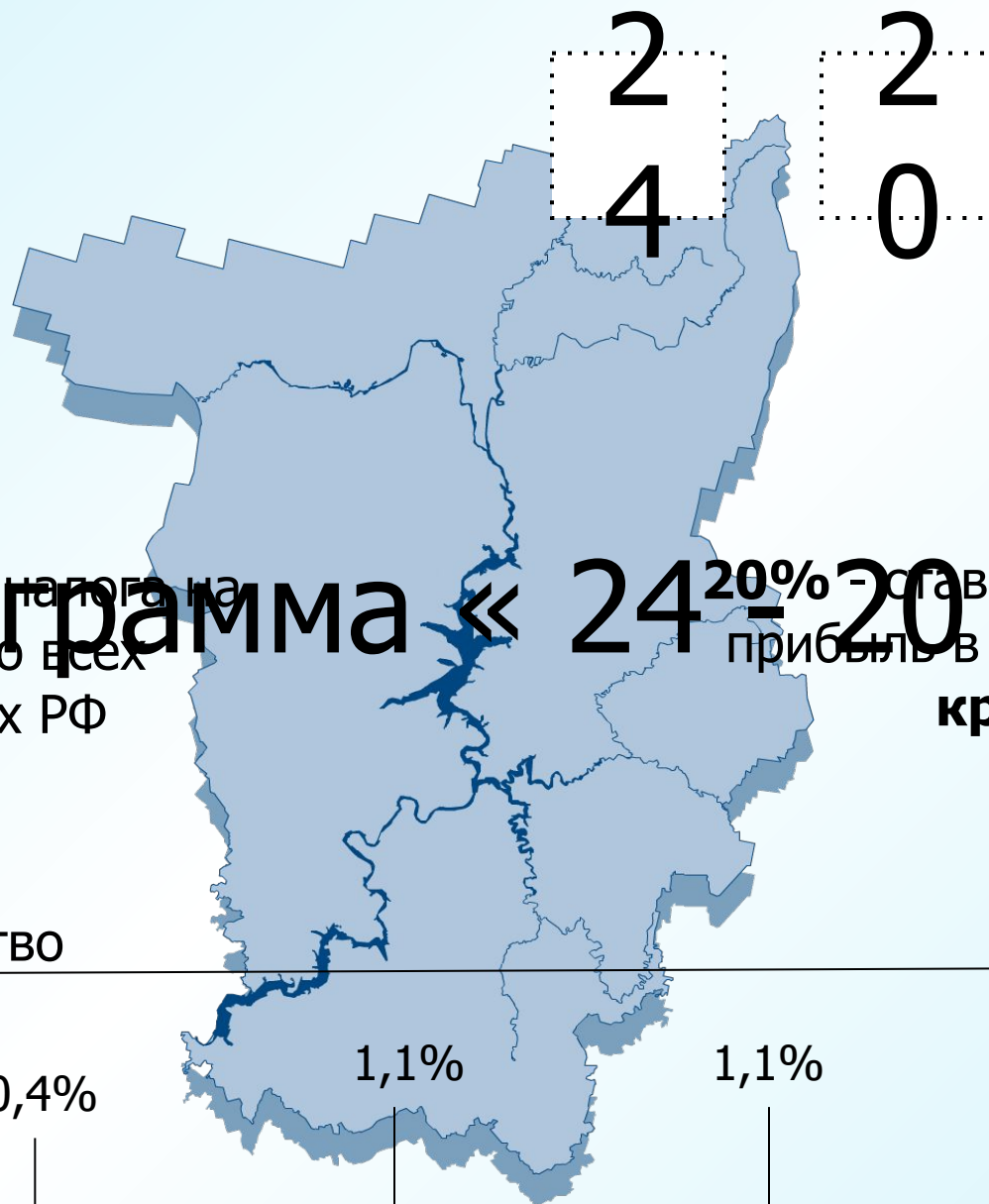




# Геоэкономическое положение

- Центральная Россия
- Сибирь
- Белоруссия
- Украина
- Казахстан





**24%** - ставка налога на прибыль во всех субъектах РФ

# Программа « 24 = 20 »

**20%** - ставка налога на прибыль в **Пермском крае**

Налог на имущество

0

1

2

3

4

t

0,4%

1,1%

1,1%


2,2%



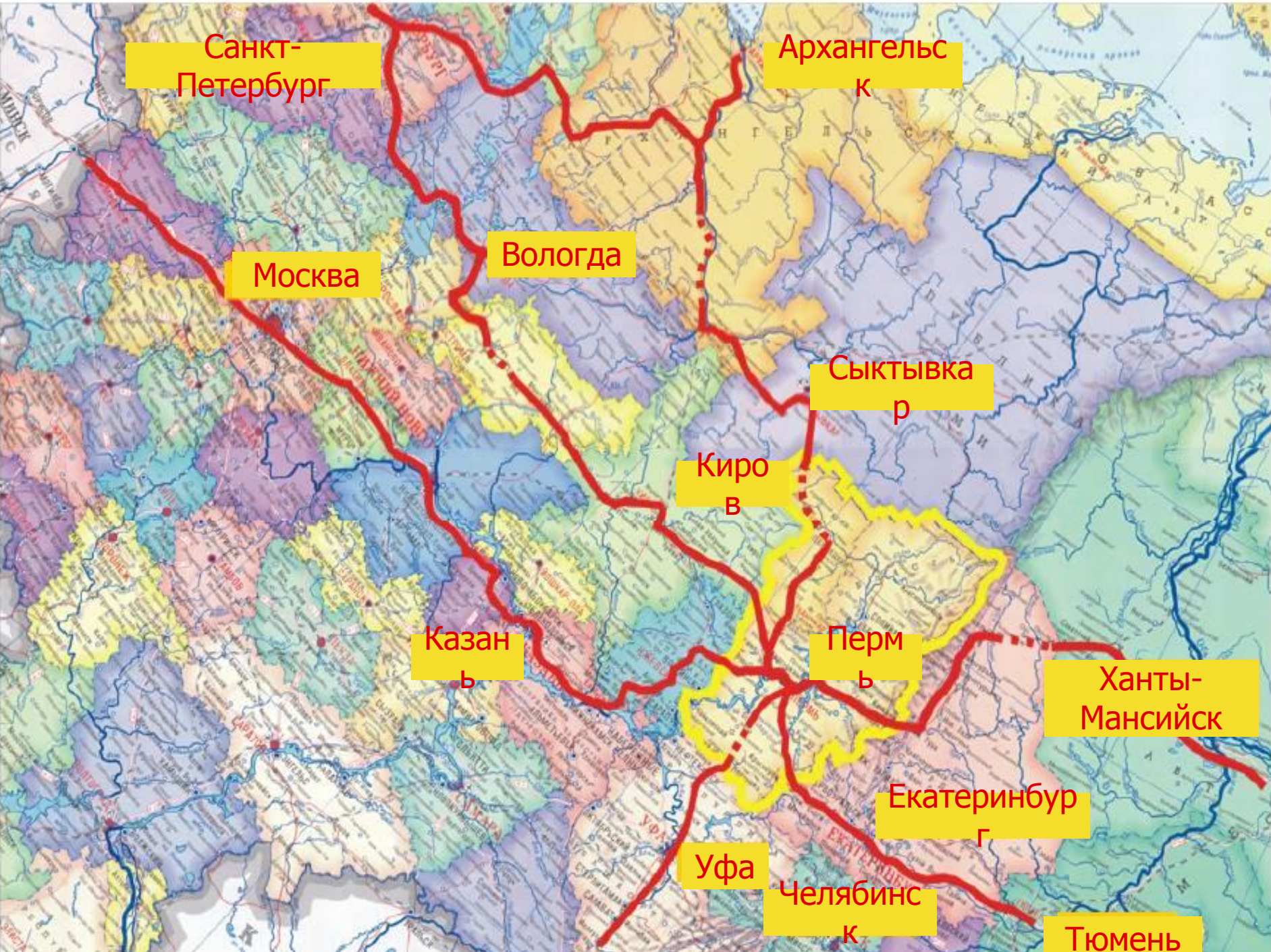
# Развитие инфраструктуры



Через Пермский край проходит основная автомобильная **федеральная трасса**, соединяющая крупные промышленные центры России.



Планируется строительство **4** дополнительных транспортных коридоров.



Санкт-Петербург

Архангельск

Москва

Вологда

Сыктывкар

Киров

Казань

Пермь

Ханты-Мансийск

Екатеринбург

Уфа

Челябинск

Тюмень



# Развитие инфраструктуры

## Строительство

- **Национальный проект:**  
«Достойное и комфортное жильё – гражданам России»

*2010 г. – завершение схем территориального планирования*

- **Региональные проекты:**

- «Достойное жильё»

*Планируется ввод 5 млн. м<sup>2</sup> жилья*

Жилой комплекс  
в Чайковском на  
**45 га**





# Стабильность

Долгосрочный кредитный рейтинг

**Moody's: Aa1.ru**

**«Эксперт РА-АК&М»: А+**

Высокий уровень кредитоспособности среди других российских заемщиков

Незначительный риск невыполнения обязательств

Высокий уровень развития бизнеса и комплекса мер, принимаемых властями края, по его развитию и поддержке.



# Чайковский

- Близость к энергоресурсам
- Трудовые ресурсы
- Развитая инфраструктура
- Экология





**Чайковская ТЭЦ – 170 МВт**

**Воткинская ГЭС – 1020 МВт**

**энергоизбыточная  
территория**



# Трудовые ресурсы



**8186 руб.** – среднемесячная з/п

**2** технических университета  
**6** средних специальных учебных заведений  
**3** начальных профессиональных заведения

- ✓ Молодежь в возрасте от 14 до 30 лет – **29 703** чел
- ✓ Доля лиц с высшим образованием – **12%**



# Избыток рабочей силы

2000 ваучеров на бесплатное обучение населения техническим специальностям с целью дальнейшего трудоустройства на предприятиях края



# Развитая инфраструктура

- Федеральная автомагистраль** Москва-Казань-Екатеринбург
- Система межрегиональных автомобильных связей с Удмуртией, Башкирией, Татарией, Свердловской, Кировской областями
- Железнодорожная развязка по территории города, соединяющая крупные промышленные объекты города, предоставляющая выход на **Транссибирскую магистраль**
- Водная развязка, обеспечивающая выход к пяти морям
- Наличие грузового и пассажирского порта



**Ижевск,  
М7**

Чайковский

Площадка

**Пермь**

**— автодорога**

\*фотография из источника Google Earth



Порт

Чайковский

Площадка

железная  
дорога

Ижевск –  
Пермь –  
Транссиб

\*фотография из источника Google Earth





# Проект «Логистический центр»

Складской комплекс с погрузочно-разгрузочной техникой и стеллажными системами, паркинг для большегрузных автомобилей

Промышленная зона, находящаяся в связке с крупными предприятиями города

Объездная автодорога с выходом на трассы: Пермь - Екатеринбург, Ижевск – Москва

Железнодорожные пути, имеющие связь с грузовым портом



Площадка

Логистический центр

\*фотография из источника Google Earth

# г. Чайковский:



- ❑ «24-20»
- ❑ Инфраструктура
- ❑ Трудовые ресурсы
- ❑ Экология