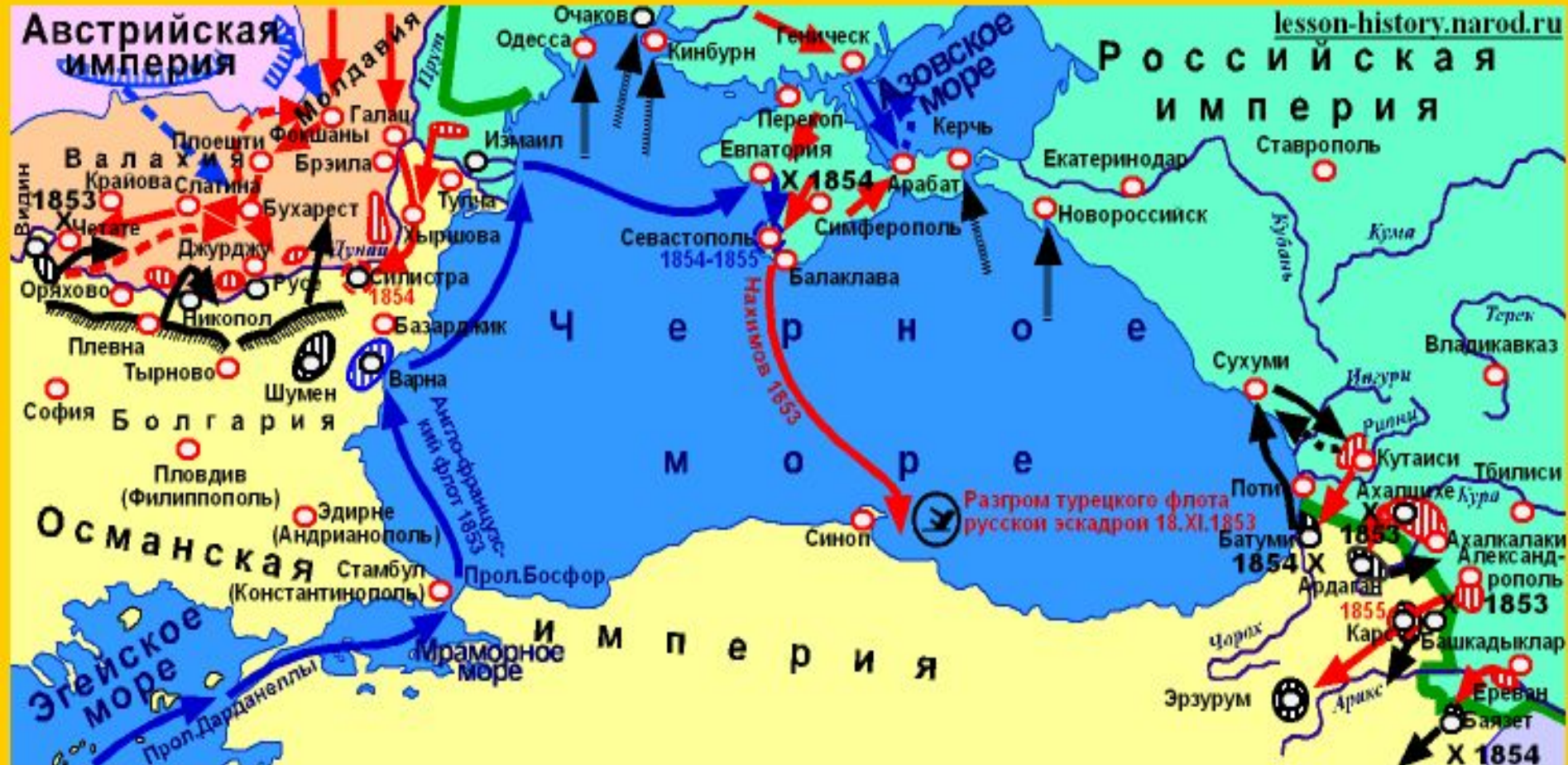


Россия и Европа в 1815 году



- Граница Германского союза (1815 г.)**
Территории, присоединенные по решению Венского конгресса к
- Российской империи
 - Австрийской империи
 - Прусскому королевству
 - Швейцарии
 - Нидерландам
- Цифрами на карте обозначены:**
- | | |
|----------------------------------|--------------------------|
| 1. Саксония | 6. Республика Лукка |
| 2. Швейцария | 7. Краковская Республика |
| 3. Ломбардо-Венецианская область | 8. Черногория |
| 4. Парма | 9. Нидерланды |
| 5. Модена | 10. Папская область |

Крымская война 1853-1856 гг.



lesson-history.narod.ru

Положение войск к началу войны и их действия:

- русских
- турецких
- Сосредоточение в Варне войск союзников (Англия, Франция) и их действия
- Сосредоточение австрийских войск и оккупация ими Дунайских княжеств
- Территория, отошедшая к России по Парижскому мирному договору 1856 г.

X 1854 Места и годы важнейших сражений

Отвод русских войск из Дунайских княжеств ввиду враждебности Австрии

Бомбардировка городов англо-французскими кораблями

Крепости

1854 1854 Осада городов (с указанием года)



Казахстан и Средняя Азия в XIX веке



Кавказ в XIX веке











Русско-турецкая война 1877-1878 г.

Русско-турецкая война 1877-1878 г. (Кавказский фронт)



Сосредоточение войск к началу войны:

	Русских		Турецких		Осада Карса
	Боевые действия русских войск		Боевые действия и отход турецких войск		Места и даты крупнейших сражений
				1877	

Балканские государства после Русско-турецкой войны 1877-1878 гг.

