

Федеральная служба государственной регистрации, кадастра и картографии.

Ответы, на интересующие
Вас вопросы в сфере
кадастрового учета Вы
можете получить здесь:

8 800 100-41-14 – “горячая
линия”

<http://portal.rosreestr.ru>

<http://rosreestr.ru>

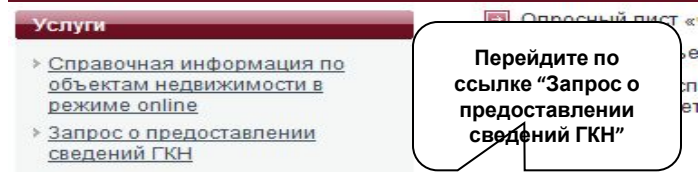
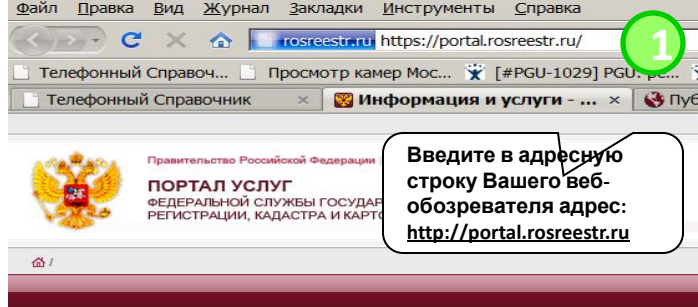


**Путеводитель по portalу
государственных услуг,
оказываемых Росреестром**
<http://portal.rosreestr.ru>

**Запрос о предоставлении
сведений ГКН в
электронном виде**

Вы можете получить
сведения
государственного
кадастра недвижимости
в виде электронного
документа,
удостоверенного
электронной цифровой
подписью.

Предлагаем Вам
воспользоваться
порталом
государственных услуг,
оказываемых
Росреестром в
электронном виде в
соответствии с
прилагаемой
инструкцией.



В следующем открывшемся окне (см. рисунок 2) заполните предлагаемые поля, выберите тип документа в виде которого Вы хотите получить сведения ГКН и введите в поле ниже буквы, изображенные на рисунке. Нажмите на кнопку "Перейти к сведениям о заявителе". Внимание: адрес земельного участка не является его уникальной характеристикой. Однозначно определить земельный участок можно, указав его кадастровый номер, который Вы можете увидеть на публичной кадастровой карте.

1. Детали запроса (шаг 1 из 3)

Поля, отмеченные знаком *, обязательны для заполнения

* Прошу предоставить сведения государственного кадастра недвижимости:
 о земельном участке (земельных участках) о кадастровом квартале

Обязательно должен быть заполнен либо Кадастровый номер, либо Адрес. Могут быть заполнены оба варианта

Кадастровый номер: (например, для Ростовской области 61:39:0010107:33)

Адрес (местоположение)

(необходимо указать: регион, город и улица, или регион и населенный пункт)

Индекс: Регион:

Район: Населенный пункт:

Город:

Улица:

Номер дома: Строение:

Дополнительная информация:

* В виде:
 кадастровой выписки о кадастровой стоимости земельного участка кадастровой выписки о земельном участке для проведения кадастровых работ без адресов правообладателей смежных участков

* Способ предоставления сведений:
 в электронном виде

Введите текст с картинкой:

[Перейти к сведениям о заявителе](#)

2. Сведения о заявителе (шаг 2 из 3)

Поля, отмеченные знаком *, обязательны для заполнения

Заявитель

* Фамилия:

* Имя:

Отчество:

* Вид документа, удостоверяющего личность:

Серия документа, удостоверяющего личность: * Номер документа:

Кем выдан документ, удостоверяющий личность:

* Дата выдачи документа:

Адрес и телефон заявителя:

Телефон:

* Адрес электронной почты:

Я согласен на передачу персональных данных в РосРеестр

[« Изменить детали запроса »](#) [Проверка введенных данных »](#)

3. Проверка введенных данных (шаг 3 из 3)

Детали запроса

Прошу предоставить сведения О земельном участке (земельных участках)

Ваш запрос будет отправлен на обработку в указанный регион. Если объект зарегистрирован в другом регионе, выберите его из списка.

Регион, в котором зарегистрирован земельный участок:

Кадастровый номер:

В виде:

Способ предоставления сведений:

Способ получения сведений государственного кадастра недвижимости:

Сведения о заявителе или представителе заявителя

Заявитель:

Документ, удостоверяющий личность:

Телефон:

Адрес электронной почты:

[« Изменить сведения о заявителе »](#) [Отправить запрос »](#)

5

Ваша заявка зарегистрирована. Номер заявки 11-19712. Информация о статусе запроса доступна в разделе "Проверка статуса запроса". После того, как запрос будет выполнен, Вы сможете скачать его на портале.

Для получения доступа к ссылке используйте код BE956. Сохраните, пожалуйста, данный код, без него Вы не сможете получить документы на портале.

[Сформировать еще один запрос »](#)

Заполните предложенные поля в разделе "Сведения о заявителе" (см. рисунок 3). Обязательными для заполнения являются поля, отмеченные знаком *. Не забудьте отметить галочкой свое согласие на передачу персональных данных в Росреестр. В случае необходимости, нажмите кнопку "Изменить детали запроса", чтобы вернуться к предыдущему окну. Для продолжения нажмите кнопку "Проверка введенных данных".

Проверьте все введенные Вами ранее данные (см. рисунок 4). Особенно внимательно проверьте адрес электронной почты, поскольку дальнейшая информация о ходе подготовки сведений ГКН будет направляться именно на этот электронный почтовый ящик. При необходимости внести изменения нажмите кнопку "Изменить сведения о заявителе". Для завершения формирования запроса нажмите кнопку "Отправить запрос"

Запомните или запишите номер заявки и код, который Вам предоставит портал (см. рисунок 5). Проверьте свой ящик электронной почты. После оформления запроса о предоставлении сведений ГКН через портал Росреестра Вам на электронную почту поступят несколько писем.

Внимательно прочитайте их и следуйте инструкциям, изложенным в этих письмах. В установленные законом сроки сведения ГКН по Вашему запросу будут подготовлены. Ссылка для скачивания электронного документа будет выслана на Ваш электронный почтовый ящик.

Федеральная служба государственной регистрации, кадастра и картографии.

Ответы, на интересующие
Вас вопросы в сфере
кадастрового учета Вы
можете получить здесь:

8 800 100-41-14 – “горячая
линия”

<http://portal.rosreestr.ru>

<http://rosreestr.ru>

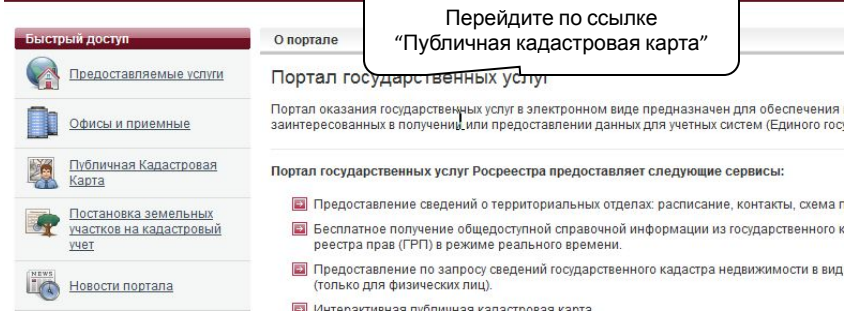
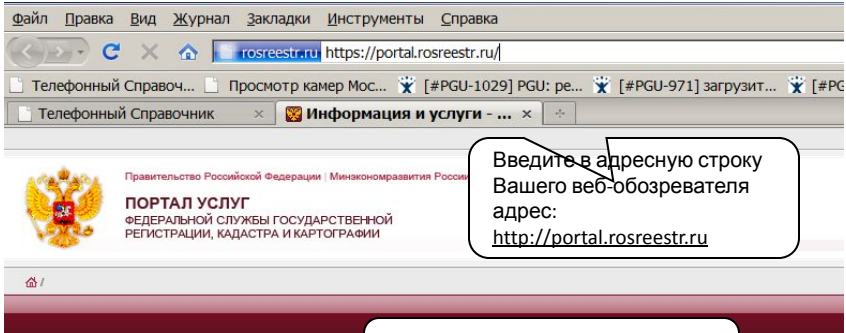


Для того, чтобы получить
информацию о
земельных участках, Вам
не обязательно
обращаться в органы
кадастрового учета.

Предлагаем Вам
воспользоваться
порталом
государственных услуг,
оказываемых
Росреестром в
электронном виде в
соответствии с
прилагаемой
инструкцией.

**Путеводитель по portalу
государственных услуг,
оказываемых Росреестром**
<http://portal.rosreestr.ru>

**Публичная кадастровая
карта, информация о
земельном участке**



и перейдите в раздел «Публичная кадастровая карта». В поле ввода **1** введите кадастровый номер интересующего Вас участка, либо нажмите на ссылку «расширенный поиск» и выберите из представленных полей **2** нужные, затем нажмите кнопку «Найти». Справа отобразится публичная кадастровая карта интересующего Вас масштаба. Вы всегда можете изменить масштаб с помощью бегунка **3**. Нажмите кнопку **4** «Информация» и укажите нужный Вам земельный участок. Во всплывшем окне информации о земельном участке **5** выберите нужную Вам вкладку:

«На карте» – обобщенные сведения о земельном участке
«Информация» - статус, категория земли, разрешенное использование, площадь и кадастровая стоимость земельного участка

«Кто обслуживает» – контактные данные подразделения Федеральной службы государственной регистрации, кадастра и картографии, обслуживающего данную территорию

«Услуги» – выберите из списка полученные справки online или запрос сведений ГКН online

