




Управление Росреестра по Вологодской области



Доклад заместителя руководителя Управления Крутиковой С.К.

«Итоги деятельности Управления Федеральной службы государственной регистрации, кадастра и картографии по Вологодской области в сфере кадастровой деятельности, государственного земельного контроля, геодезии и картографии за 2010 год»

Схема наделения ФГУ «Земельная кадастровая палата» по Вологодской области полномочиями органа кадастрового учета

На основании
приказа Росреестра
от 11.03.2010 №П/93
ФГУ «Земельная
кадастровая палата»
по Вологодской области
с 01 июля 2010 г.
наделено полномочиями
органа кадастрового учета

Этапы наделения ФГУ «Земельная кадастровая палата» по Вологодской области полномочиями органа кадастрового учета

На 01.07.2010 полномочия
в ФГУ «ЗКП» переданы в
13 районах Вологодской области:

- Вытегорский
- Бабаевский
- Белозерский
- Вашкинский
- Кирилловский
- Усть-Кубинский
- Бабушкинский
- Кичменгско-Городецкий
- Никольский
- Устюженский
- Кадуйский
- г. Вологда, Вологодский район
- Междуреченский

На 01.12.2010 полномочия в
ФГУ «ЗКП» переданы в 15
районах Вологодской
области:

- Вытегорский
- Бабаевский
- Белозерский
- Вашкинский
- Кирилловский
- Усть-Кубинский
- Бабушкинский
- Кичменгско-Городецкий
- Никольский
- Устюженский
- Кадуйский
- г. Вологда, Вологодский район
- Междуреченский
- **Нюксенский**
- **г. Череповец, Череповецкий**

На 01.01.2011
полномочия в ФГУ «ЗКП»
переданы в 20 районах
Вологодской области:

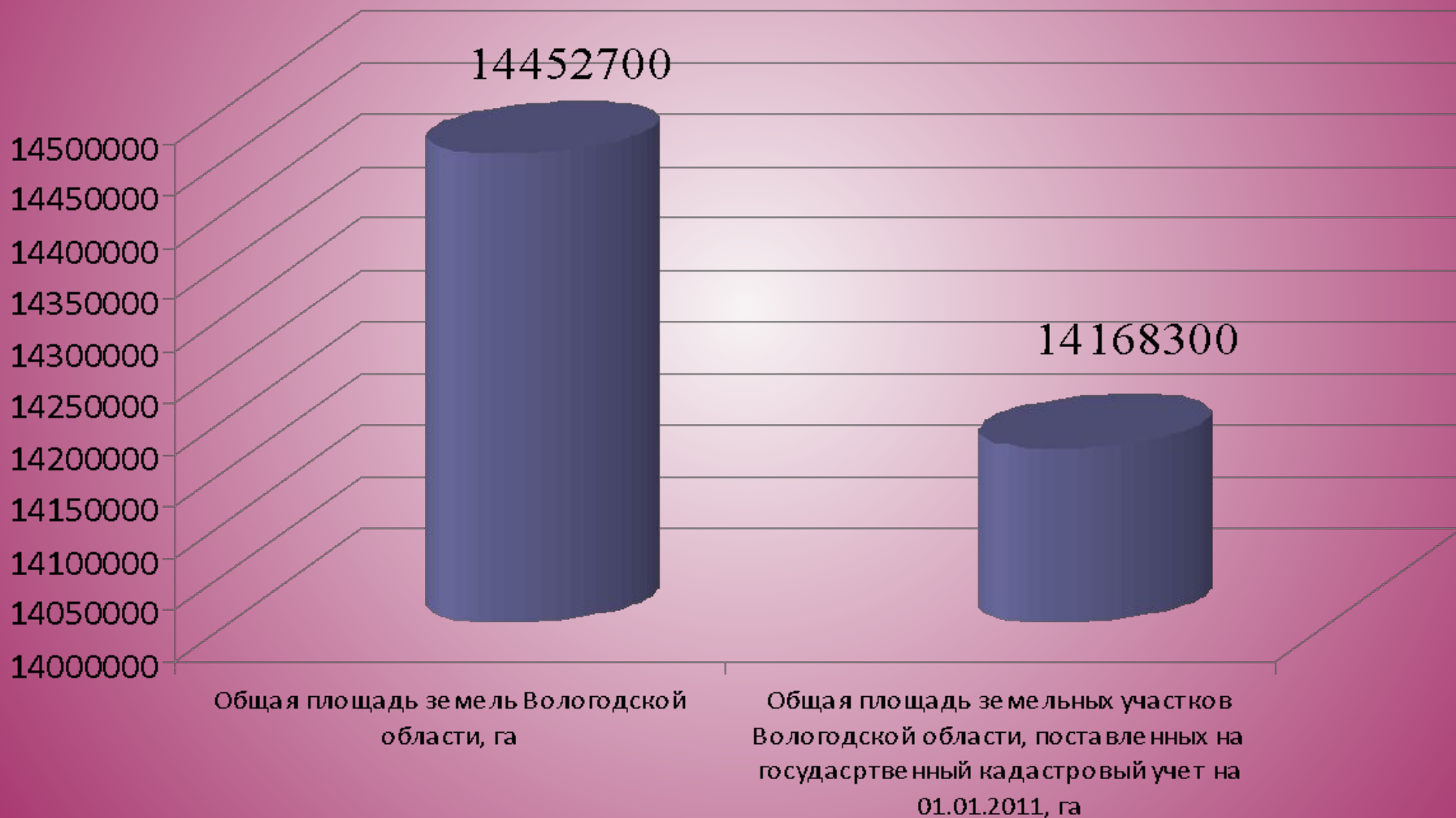
- Вытегорский
- Бабаевский
- Белозерский
- Вашкинский
- Кирилловский
- Усть-Кубинский
- Бабушкинский
- Кичменгско-Городецкий
- Никольский
- Устюженский
- Кадуйский
- г. Вологда, Вологодский район
- Междуреченский
- **Нюксенский**
- **г. Череповец, Череповецкий**
- **Великоустюгский**
- **Харовский**
- **Сямженский**
- **Тотемский**
- **Вожегодский**

На 01.01.2011
полномочия в ФГУ «ЗКП»
не переданы
в 6 районах области:

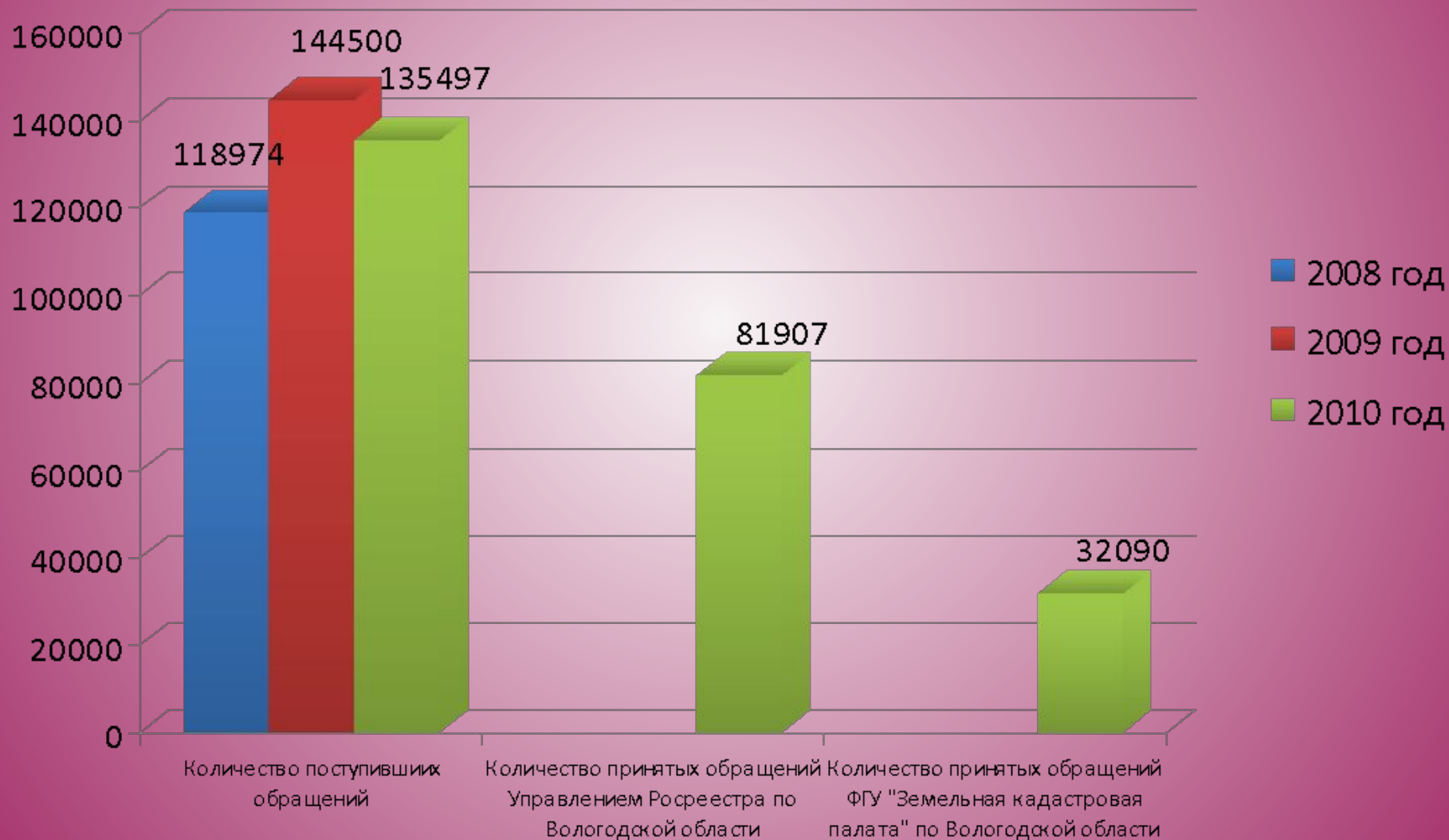
На 01.03.2011
полномочия в ФГУ «ЗКП»
будут переданы
в 26 районах Вологодской
области

- Верховажский
- Тарногский
- Чагодощенский
- Шекснинский
- Сокольский
- Грязовецкий

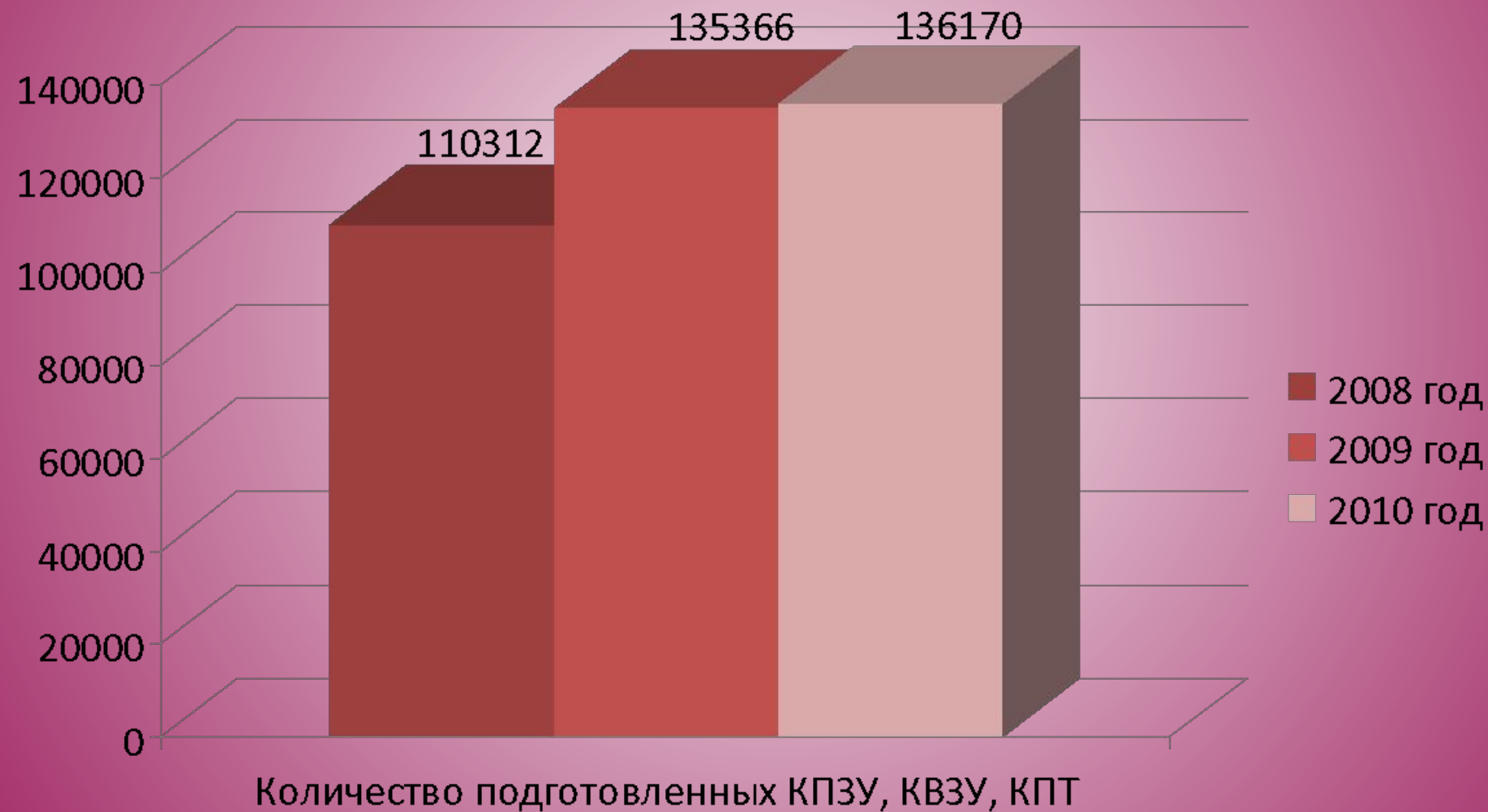
Статистические показатели по осуществлению государственного кадастрового учета на территории Вологодской области за 2010 год



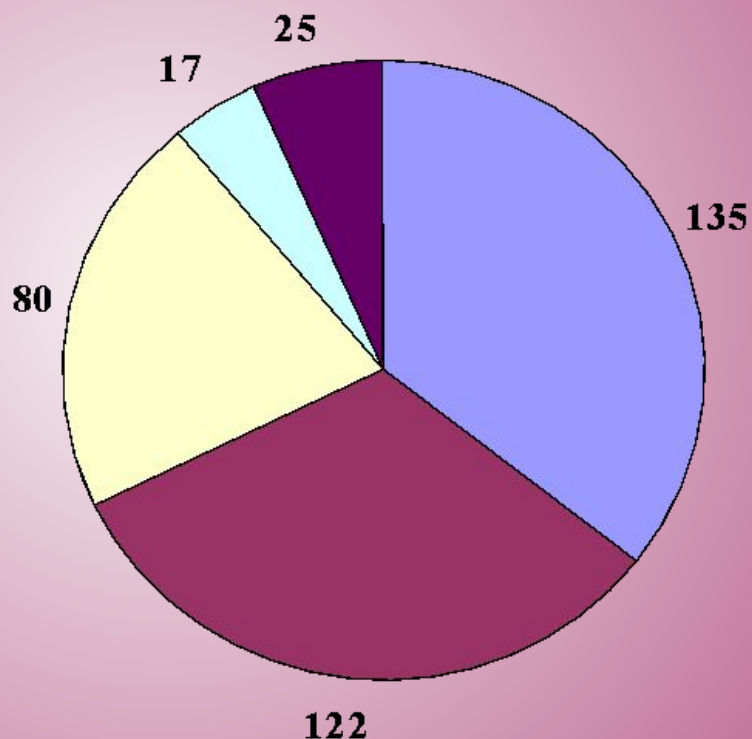
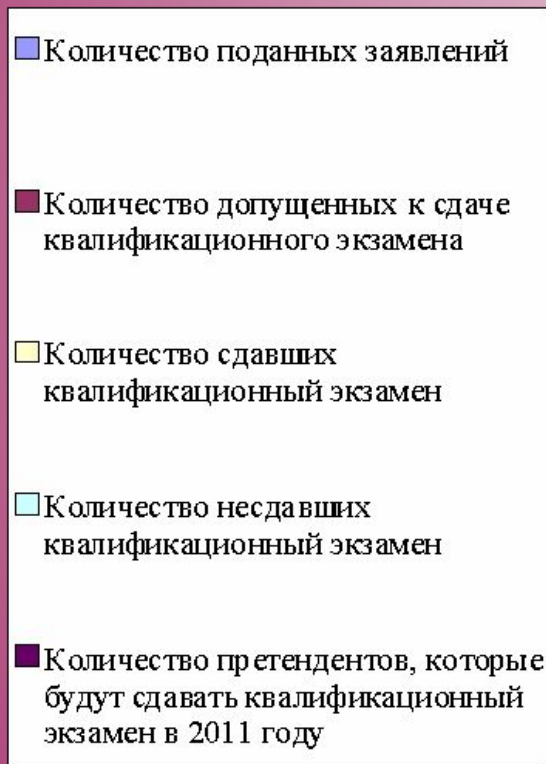
Динамика обращений заявителей за сведениями государственного кадастра недвижимости и государственного кадастрового учета



Количество предоставленных сведений государственного кадастра недвижимости



Проведение мероприятий по аттестации на соответствие квалификационным требованиям, предъявляемым к кадастровым инженерам по состоянию на 01.01.2011



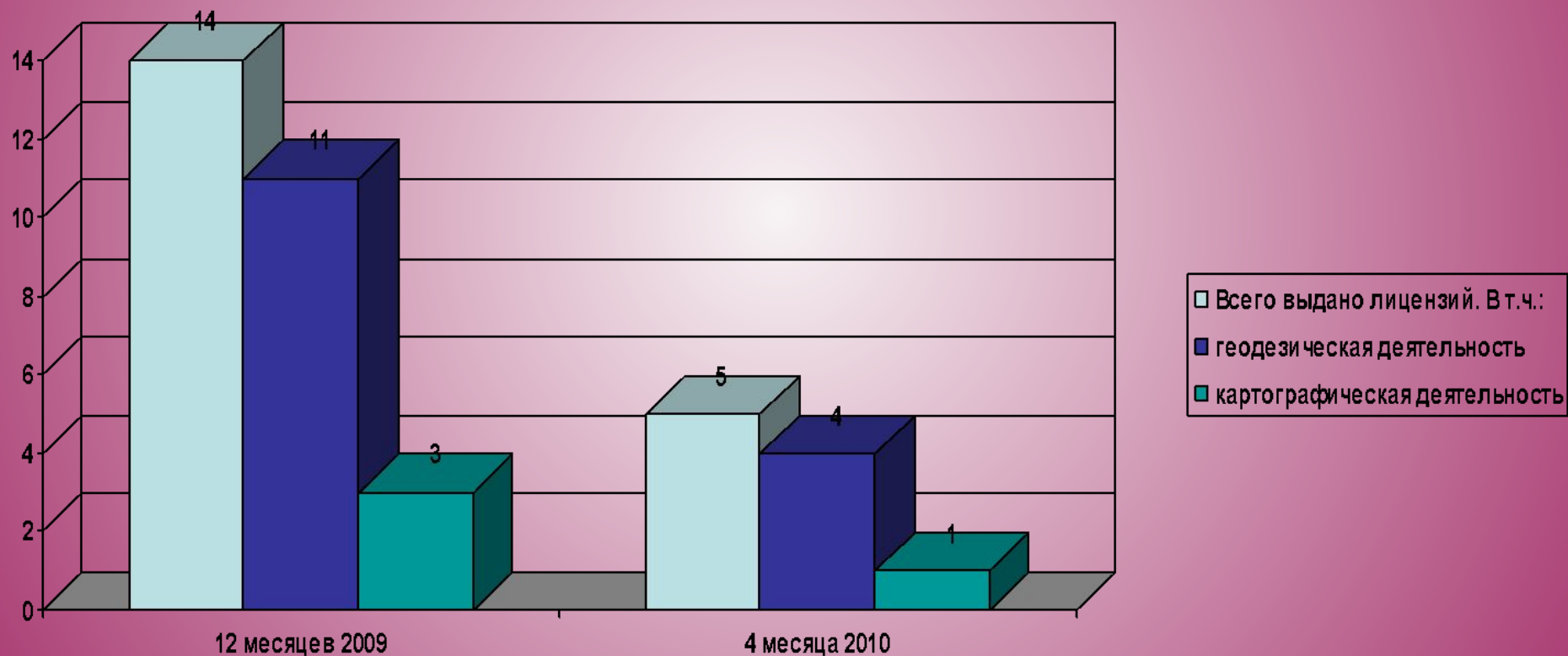
Федеральный картографо-геодезический фонд

- Выдано 10 разрешений на использование материалов ФКГФ
- Предоставлено сведений о координатах 48 пунктов ГГС
- Общая сумма средств, полученных от предоставления материалов ФКГФ -52308,08 руб.

Лицензирование геодезической деятельности и картографической деятельности

**Предоставление лицензий осуществляется с применением
автоматизированной системы лицензирования**

Динамика лицензирования геодезической и картографической деятельности на территории Вологодской области



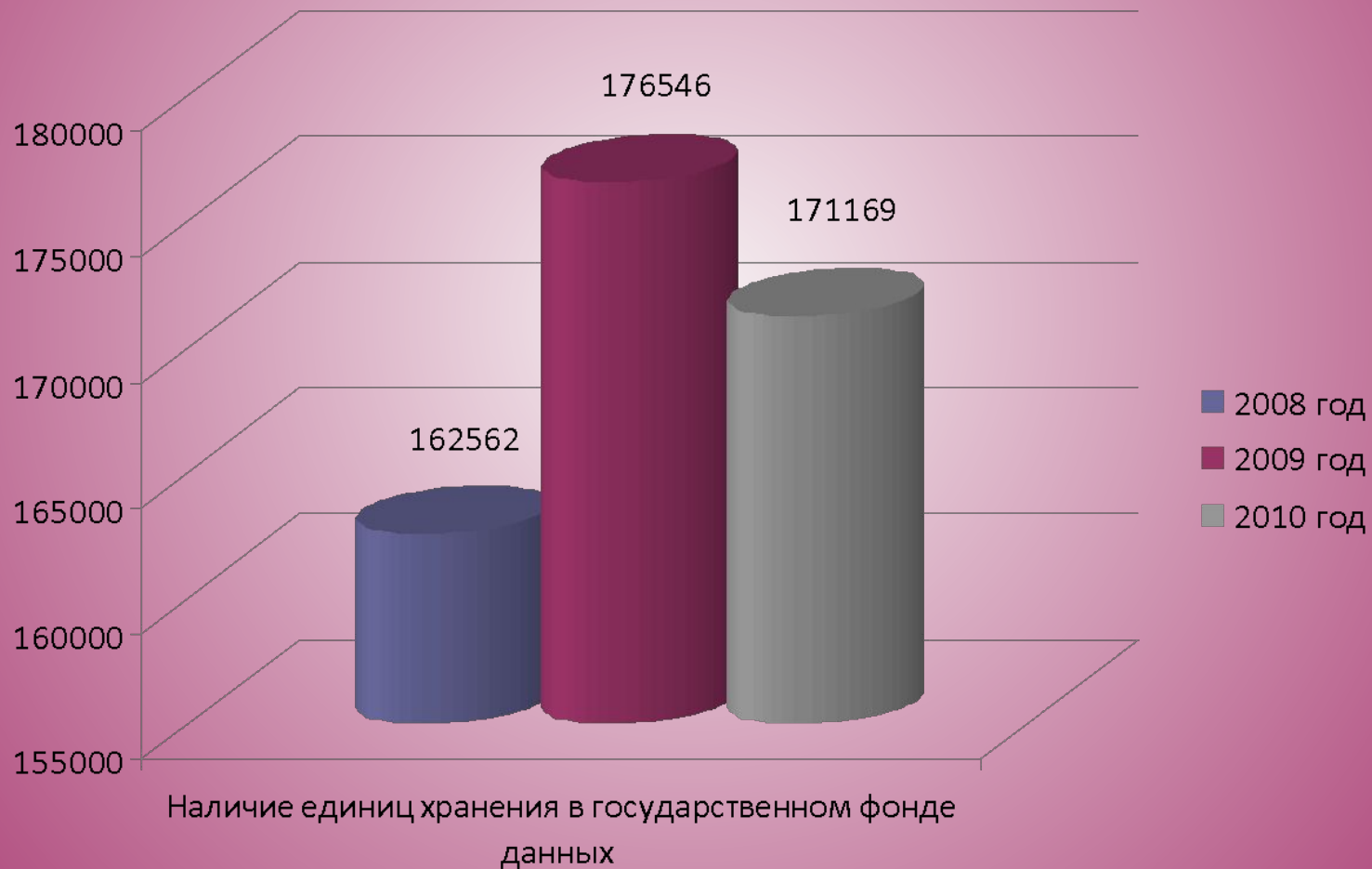
Выдача разрешений на производство геодезических и картографических работ на территории Вологодской области

Поступило **28** заявлений

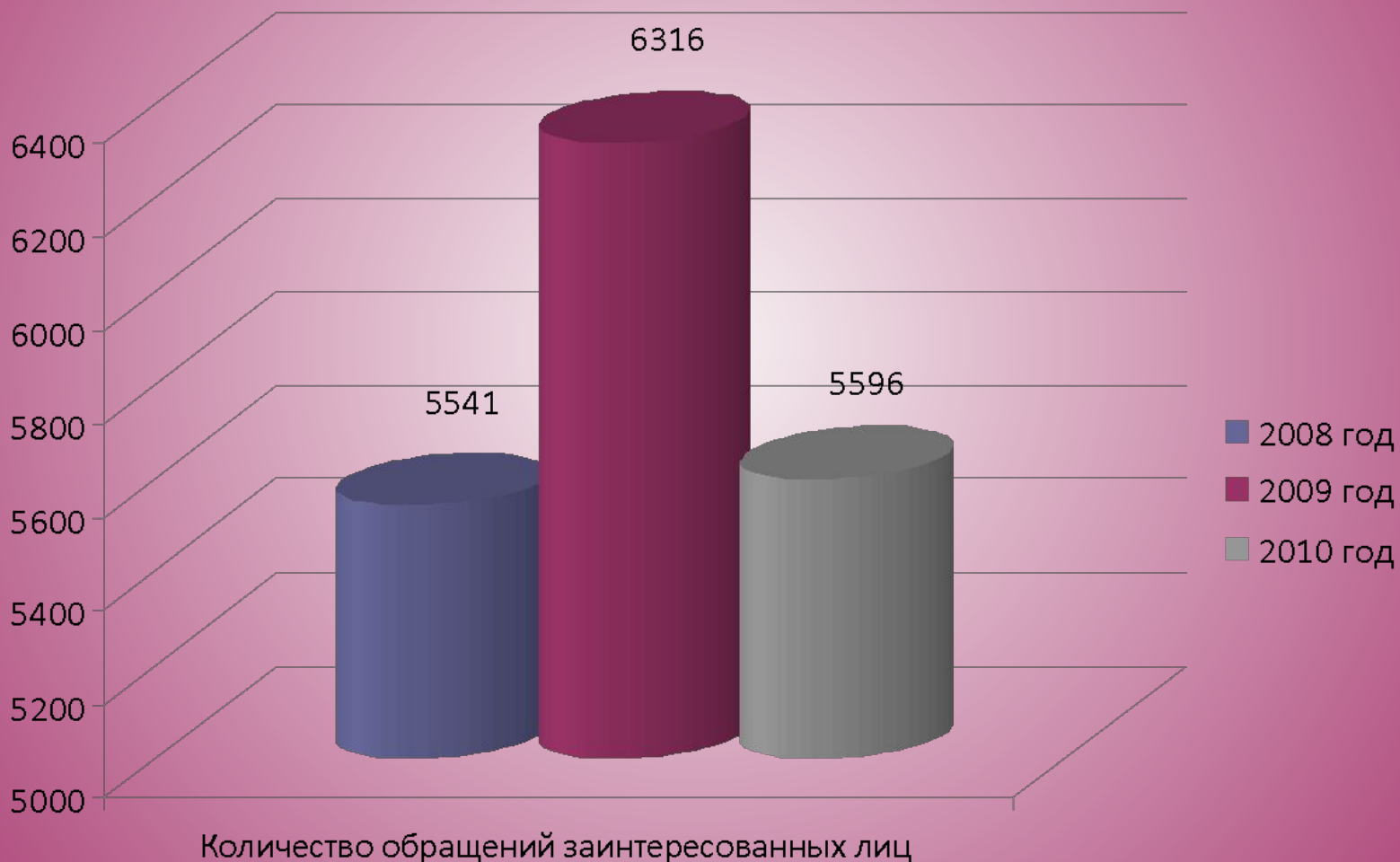
- Выдано **21** разрешение на производство геодезических работ
- Отказано в **3** случаях
- **4** возвращено на доработку

С 01.01.2010 на территории Вологодской области вступил в силу Административный регламент «Ведение государственного фонда данных, полученных в результате проведения землеустройства», утвержденный приказом минэкономразвития РФ от 14.11.2006 № 376

Создание и ведение государственного фонда данных, полученных в результате проведения землеустройства

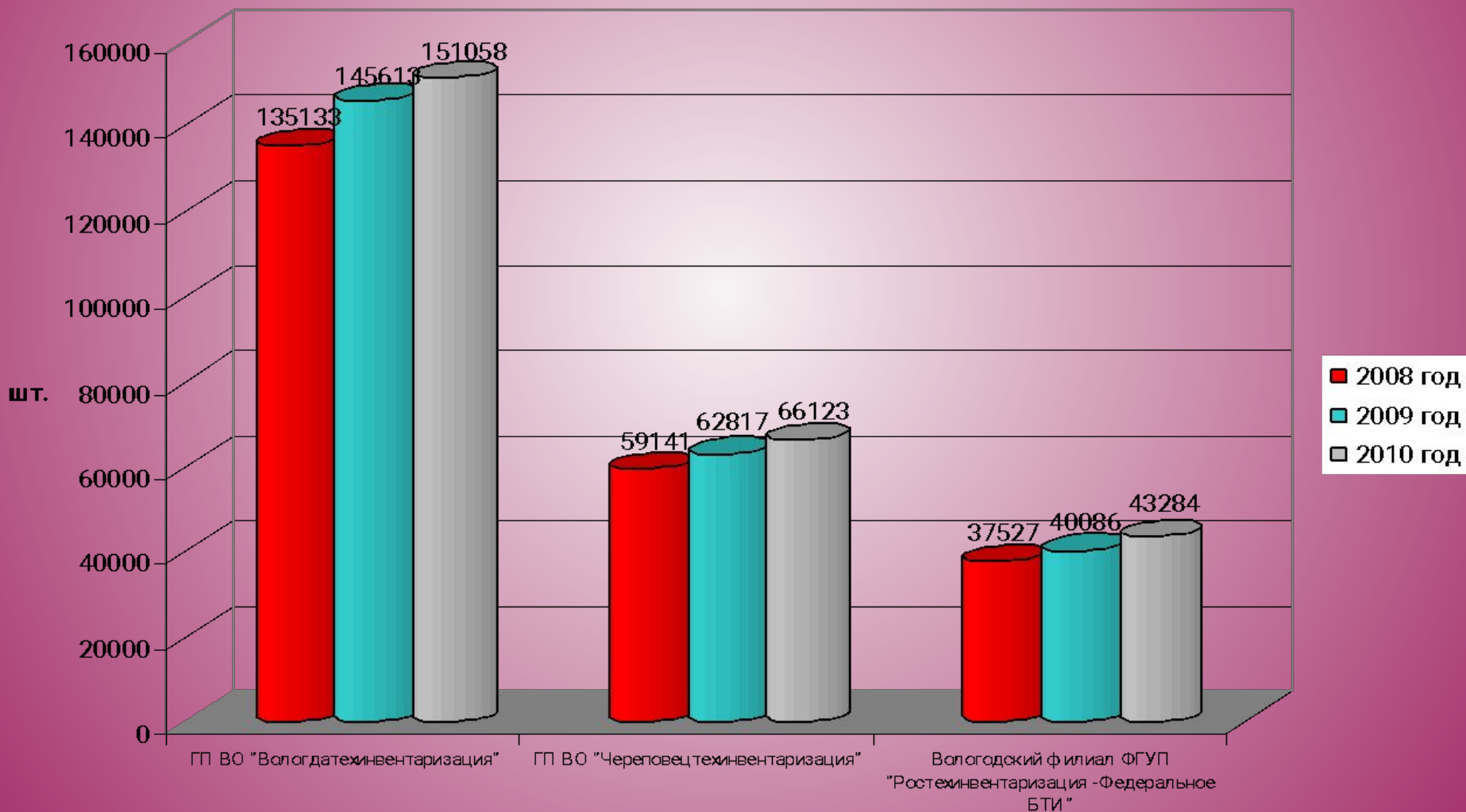


Динамика обращений заинтересованных лиц в государственный фонд данных

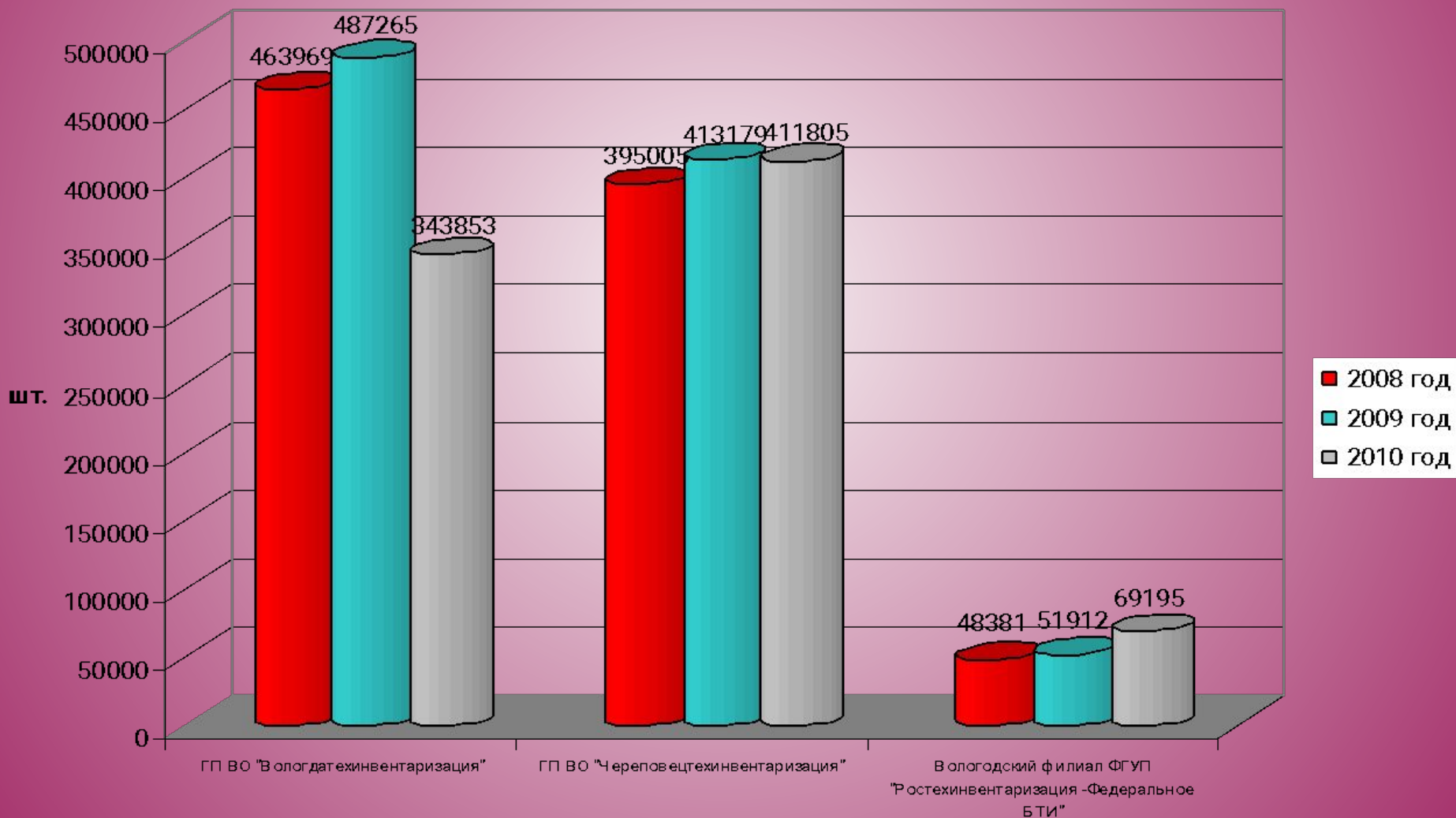


Технический учет и техническая инвентаризация объектов капитального строительства

Количество инвентарных дел в архивах организаций технической инвентаризации



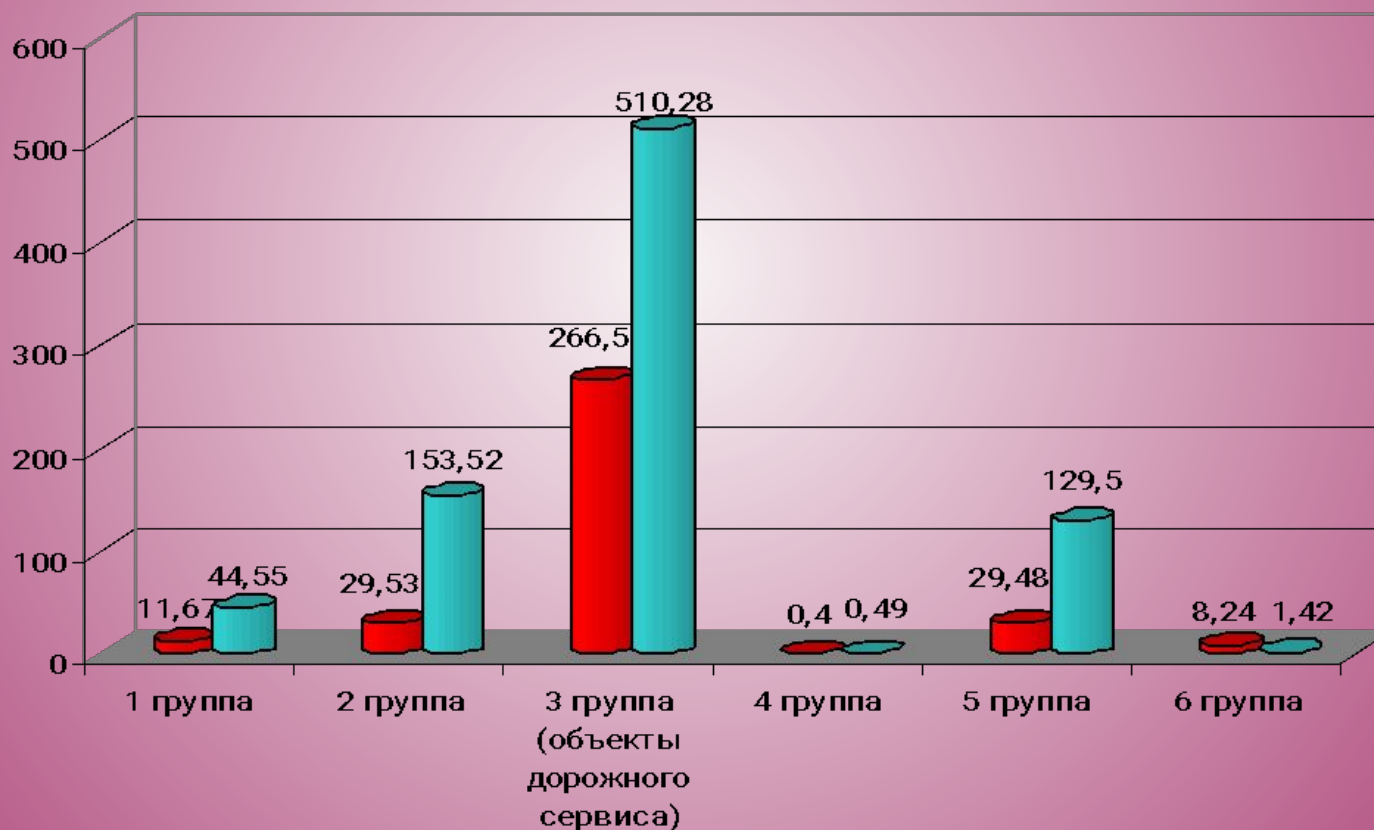
Количество объектов капитального строительства, учтенных в организациях технической инвентаризации



**Государственная кадастровая оценка земель
промышленности и иного специального назначения
Вологодской области**

Изменение средних значений удельных показателей кадастровой стоимости земель промышленности и иного специального назначения Вологодской области

руб./кв.м

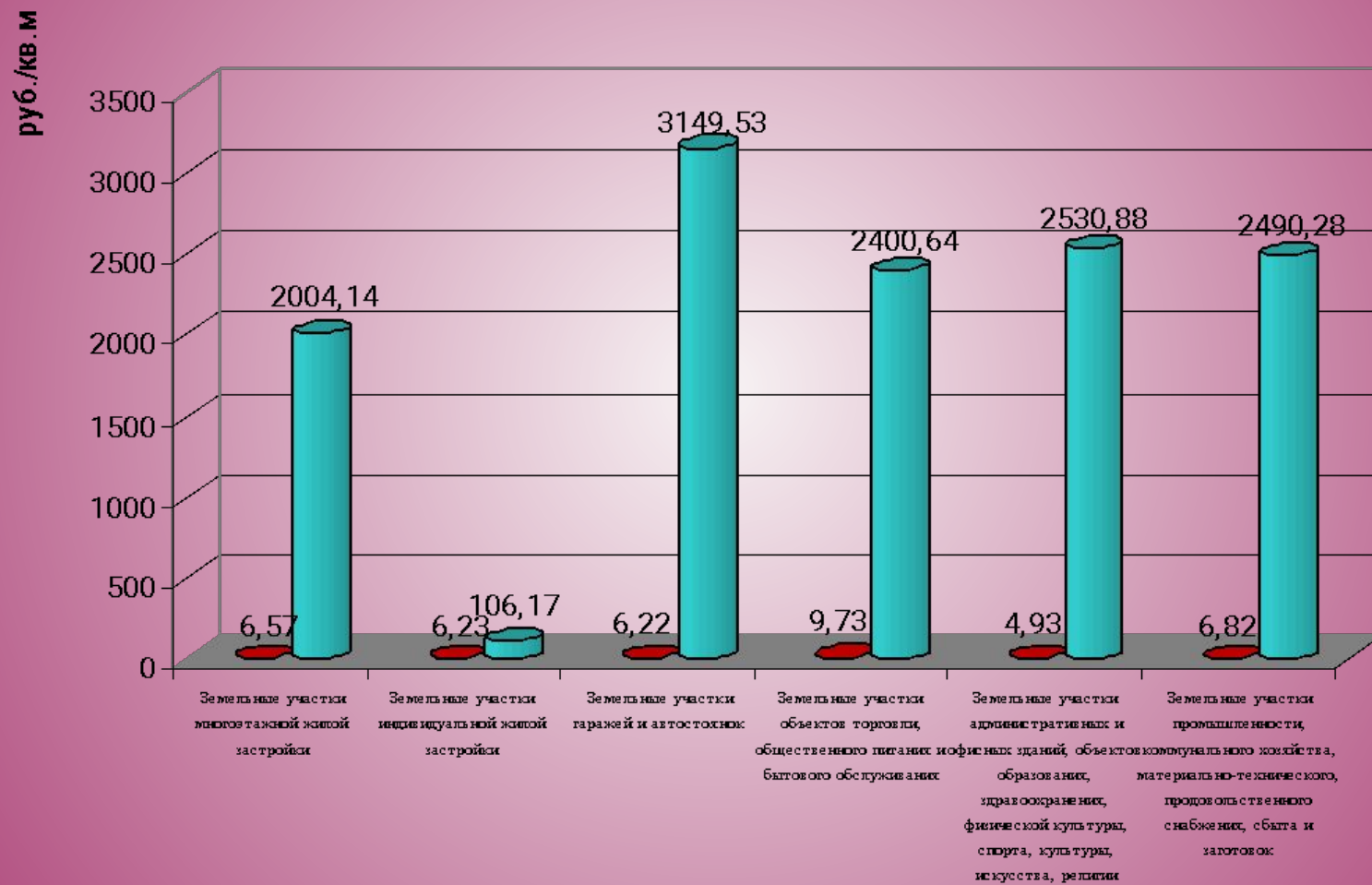


■ I этап оценочных работ (2006 г.)

■ Предварительные результаты актуализации государственной кадастровой оценки земель (2009 г.)

**Государственная кадастровая
оценка земель населенных пунктов
Вологодской области**

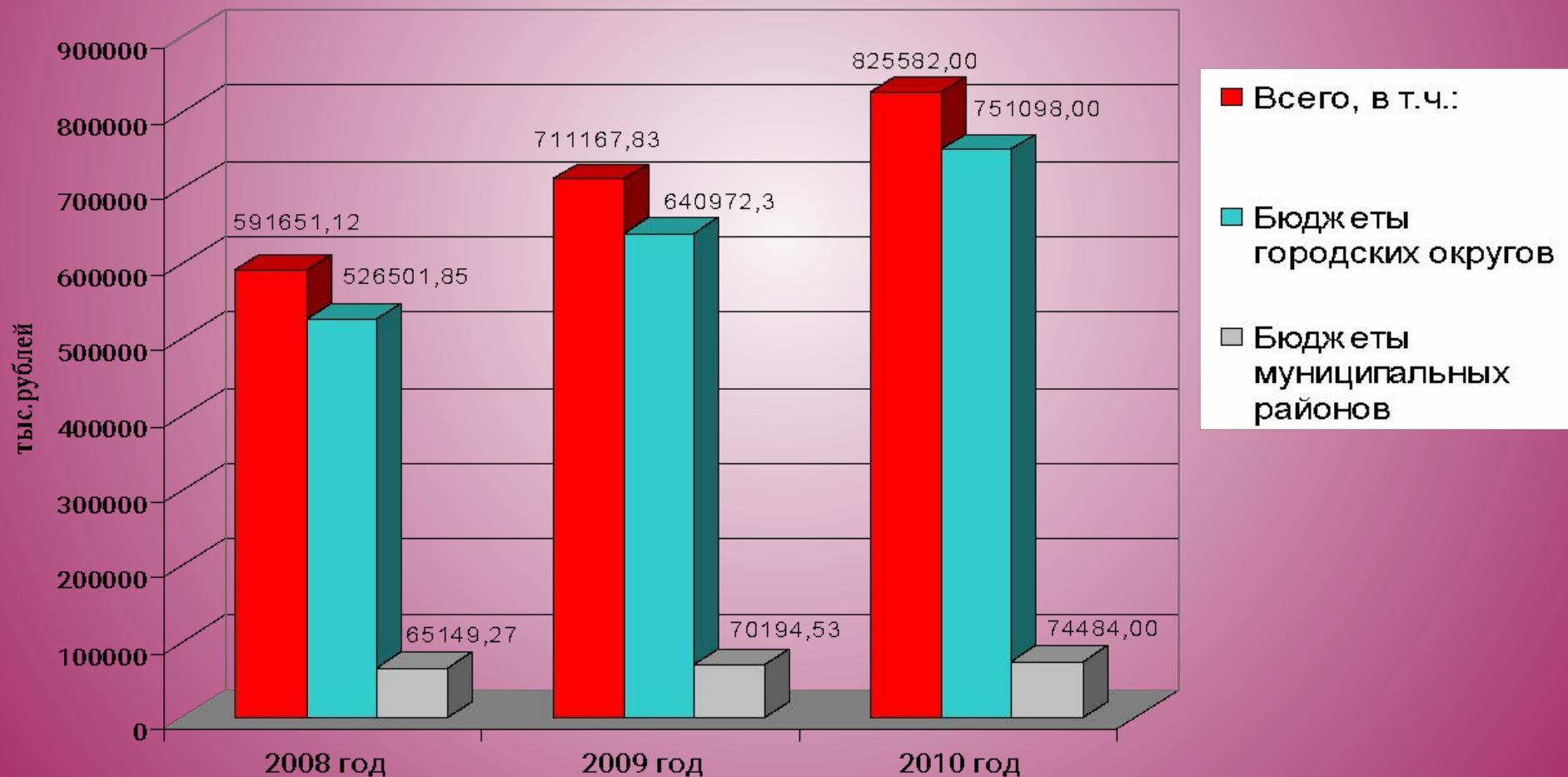
Увеличение средних значений удельных показателей кадастровой стоимости земель населенных пунктов Вологодской области



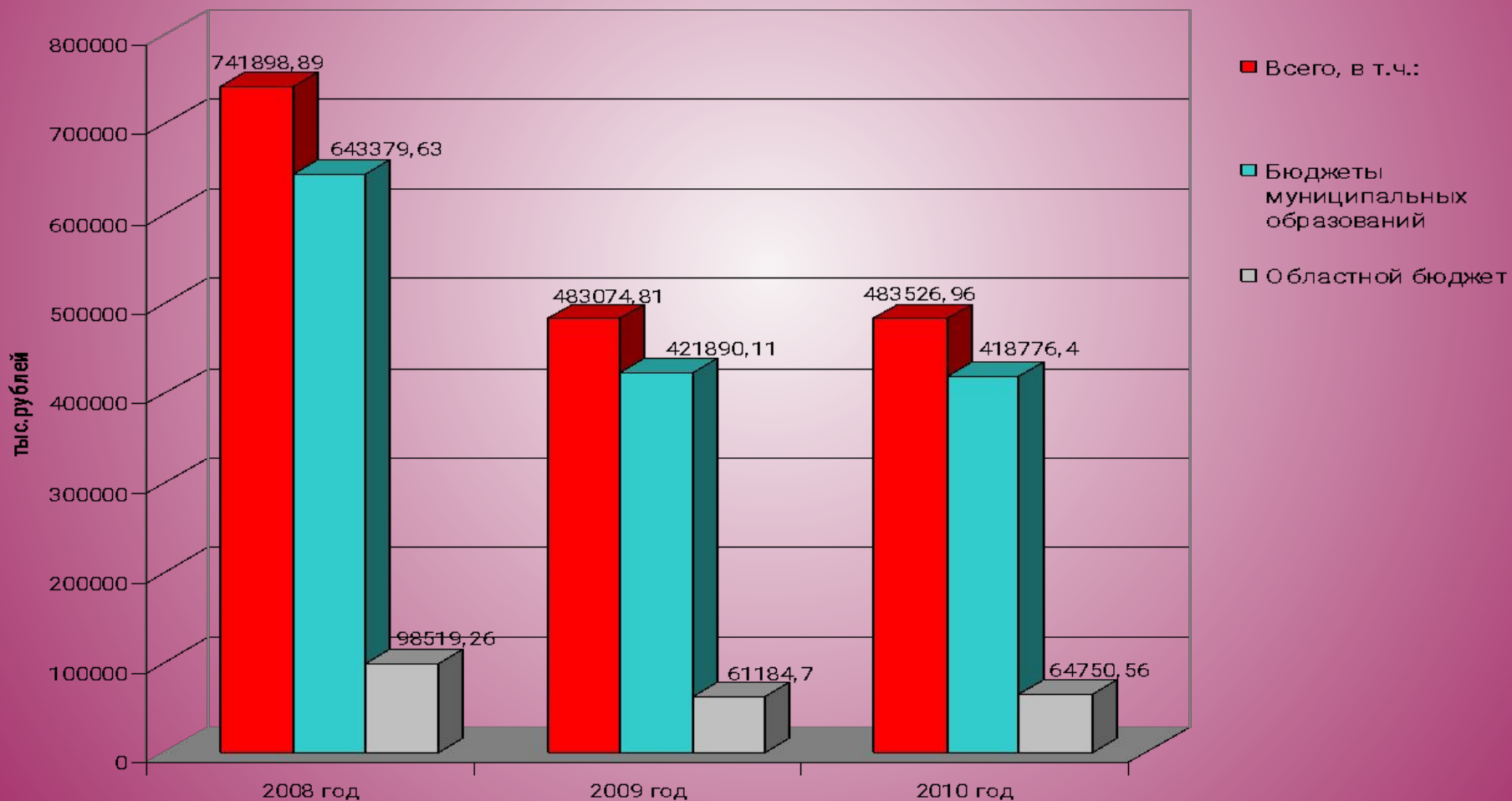
■ I этап оценочных работ (2002 г.)

■ Актуализация результатов государственной кадастровой оценки земель (2007-2009 г.)

Поступление земельного налога в бюджеты муниципальных образований Вологодской области

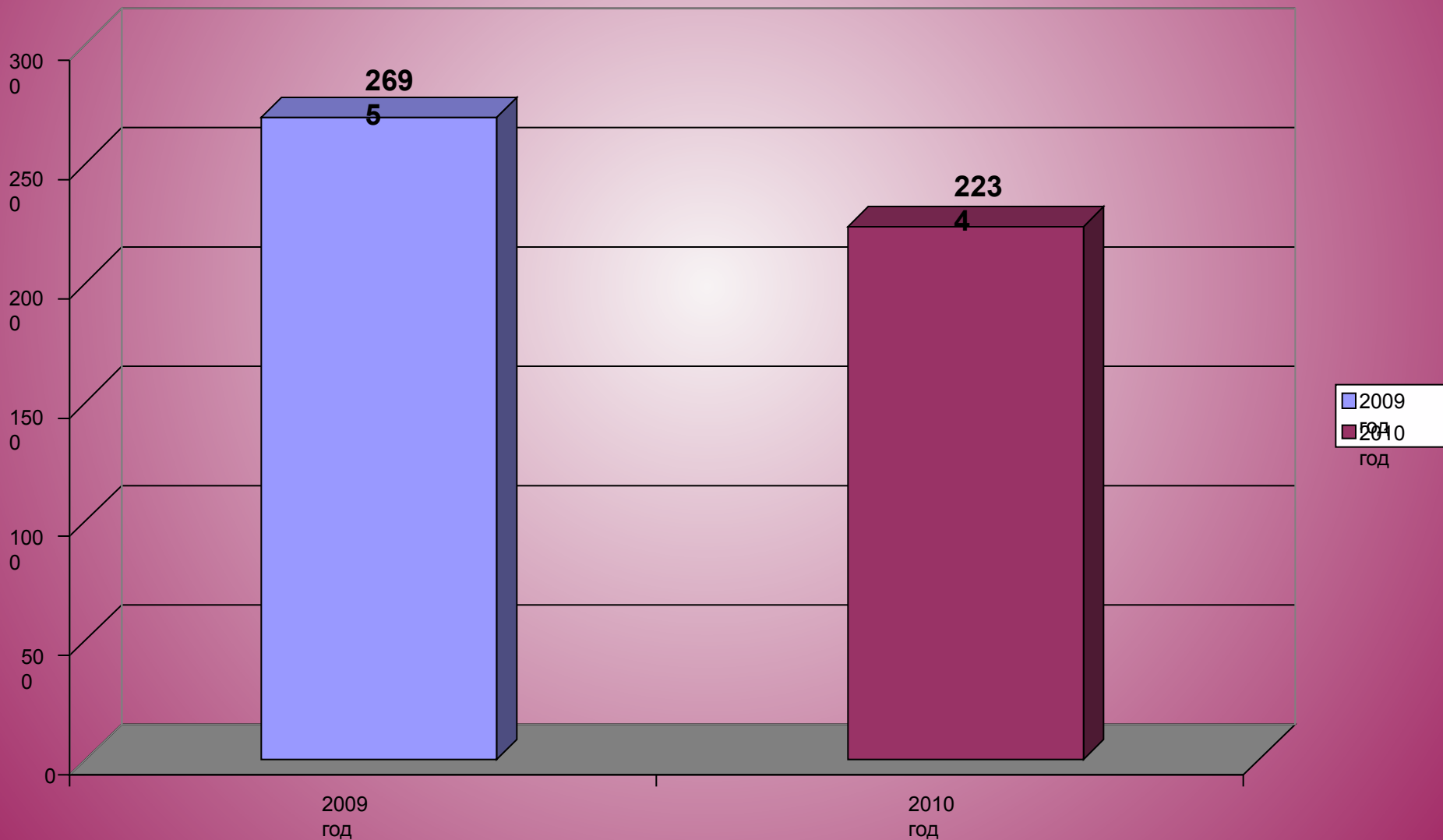


Поступление доходов от арендной платы за землю в областной бюджет и бюджеты муниципальных образований Вологодской области

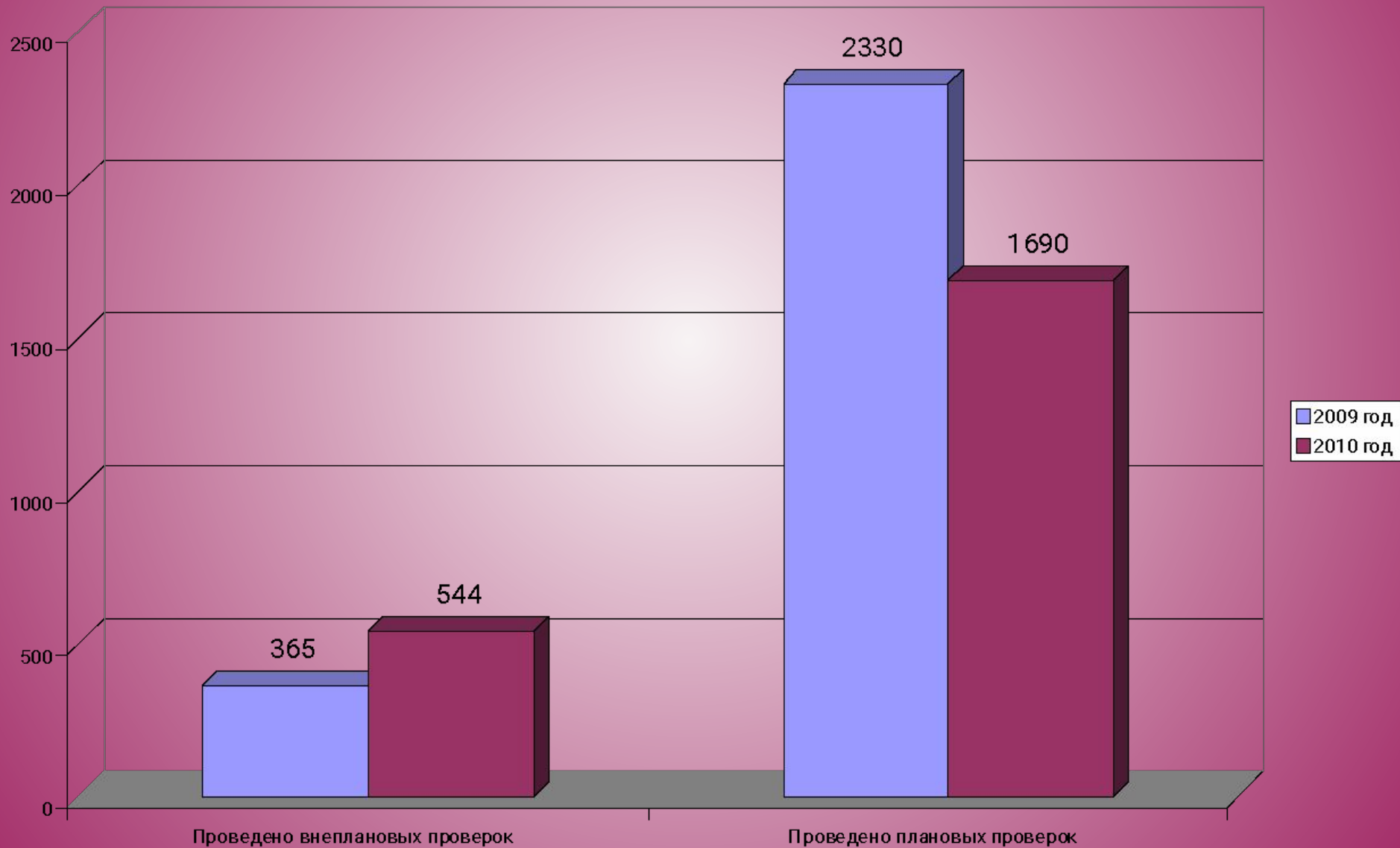


Государственный земельный контроль

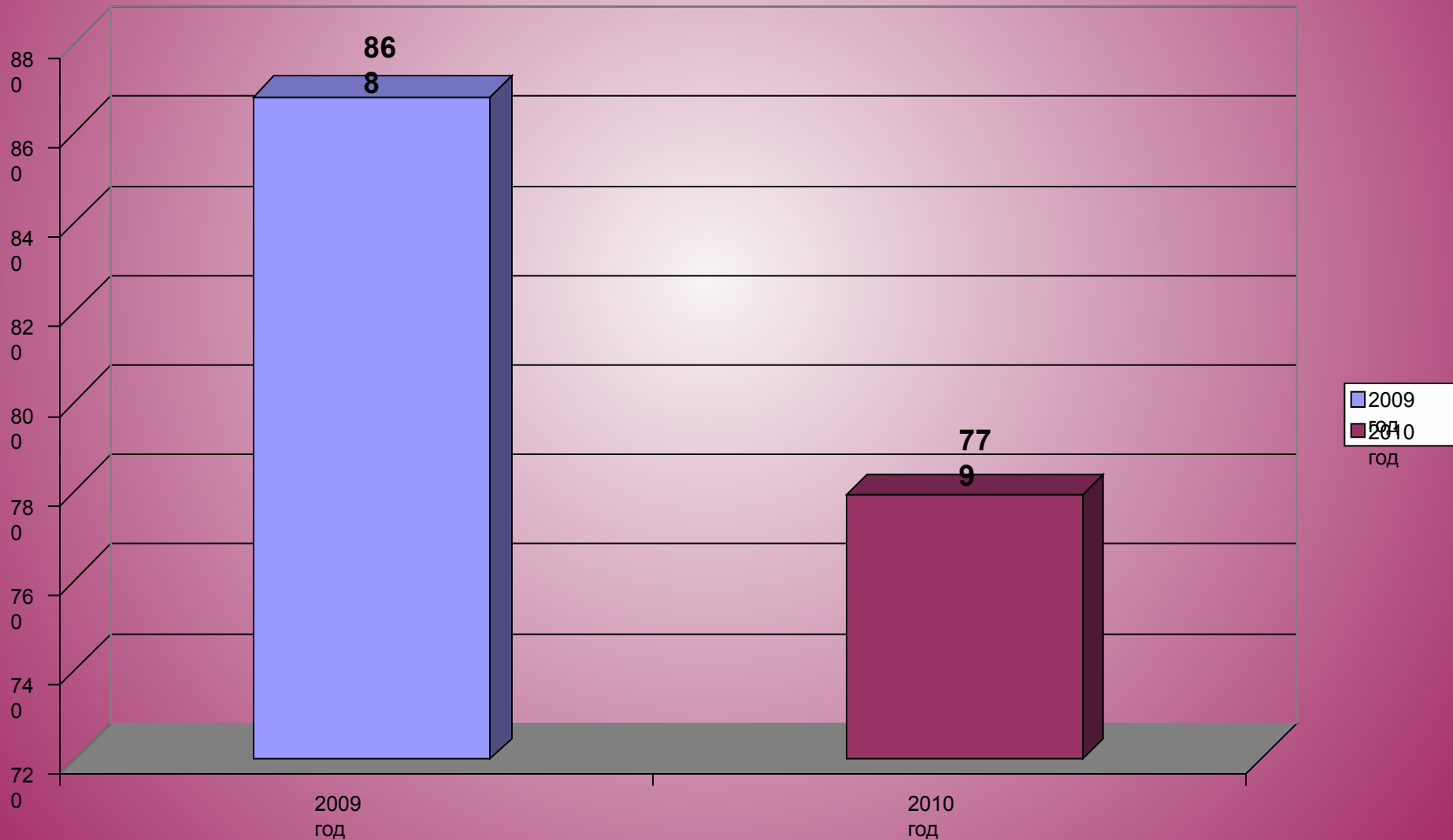
Проведено проверок соблюдения земельного законодательства



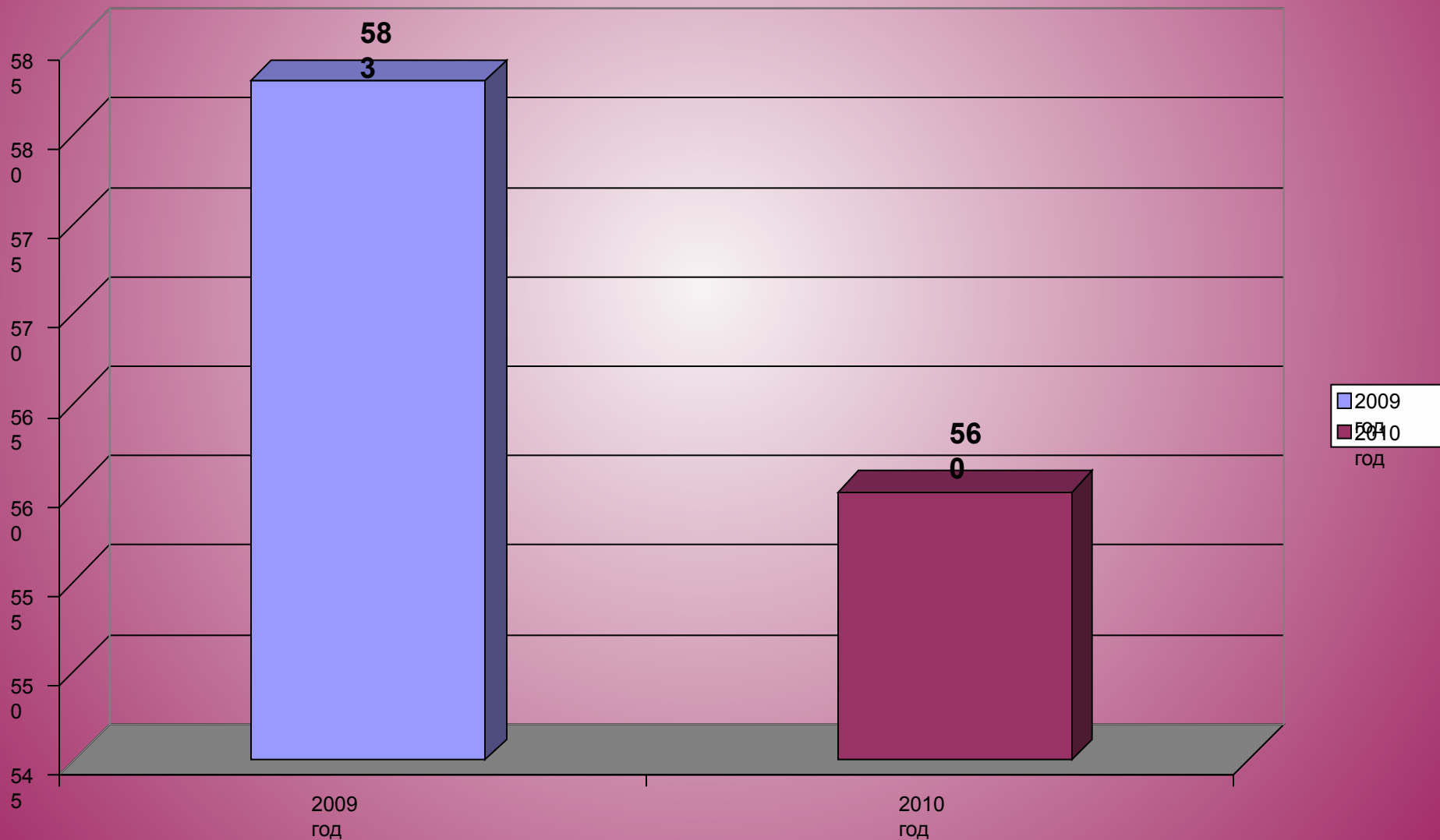
Динамика проведения плановых и внеплановых проверок соблюдения земельного законодательства



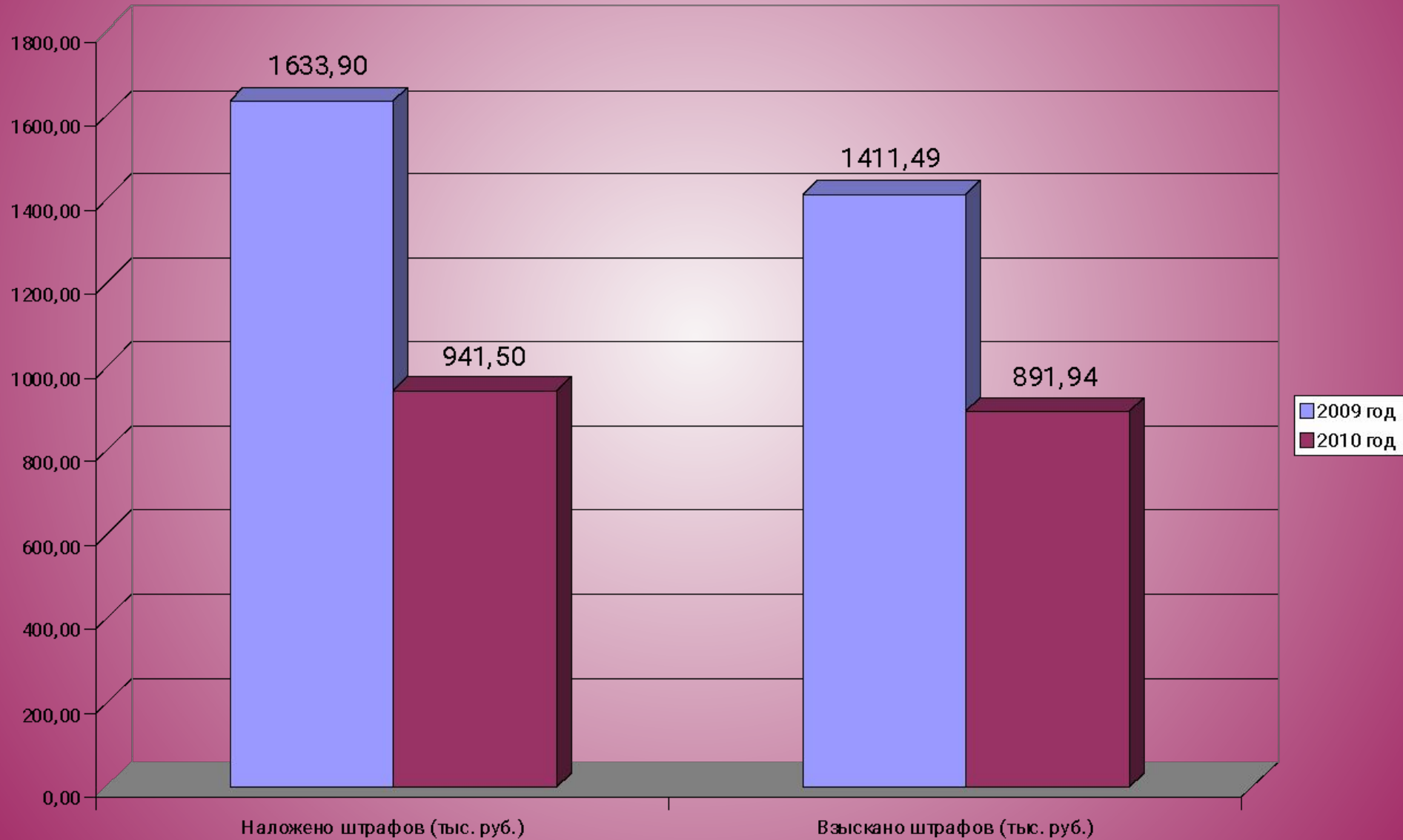
Выявлено нарушений земельного законодательства



Привлечено лиц к административной ответственности



Штрафы (тыс. руб.)



Устранено нарушений земельного законодательства

