
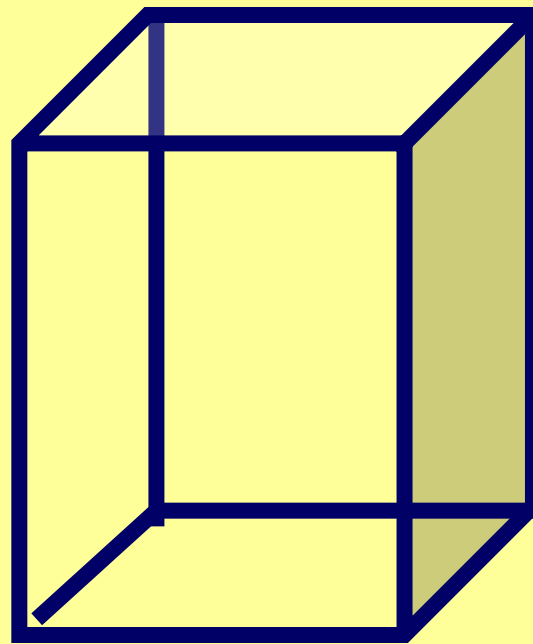
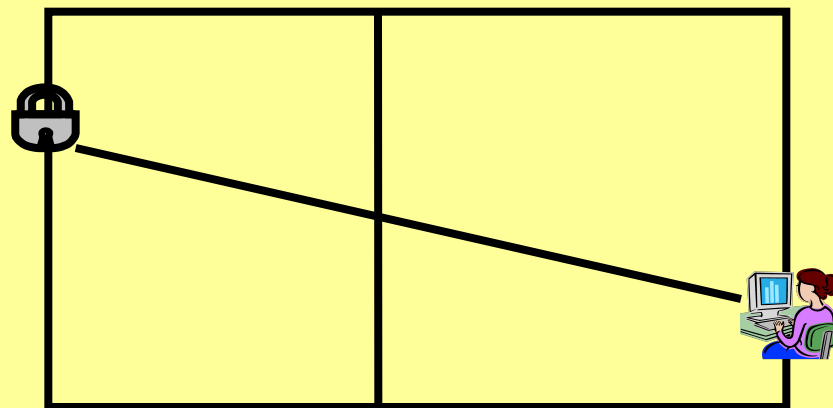
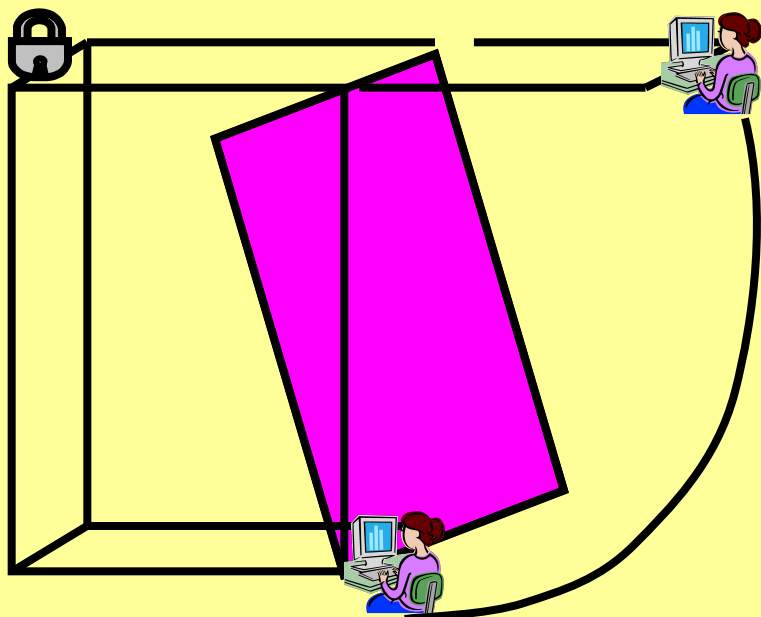



*Развёртка
параллелепипеда.*





Линии, которые на чертеже показывают кратчайший путь от одной точки до другой, называются геодезическими линиями.



Развёртка параллелепипеда.

