

Опыт внедрения Информационных систем управления развитием территорией в регионах РФ



**ИВЦ
ИНТЕГРАЦИОННЫЕ
ТЕХНОЛОГИИ**

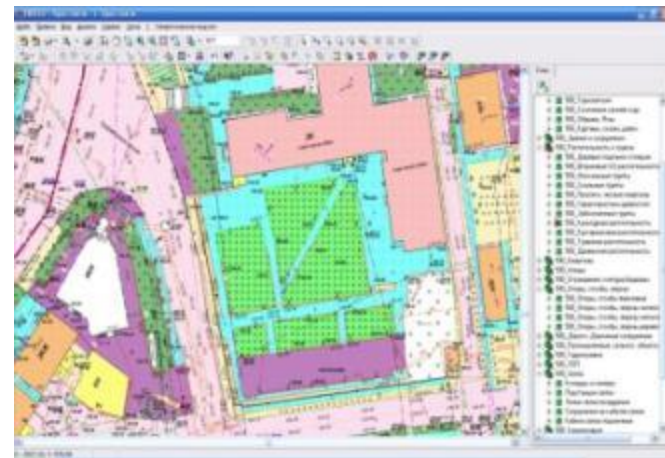
www.gis.su

**ООО НВЦ «Интеграционные технологии» -
внедрение автоматизированных
информационных систем
управления территорией**

**г. Долгопрудный,
Московская область**

Год создания – 2004

**Количество выполненных
проектов – более 400
в 37 регионах РФ**



**Эффективное управление территорией
– это основа качества
жизнедеятельности.**

- 1. Изучение территории**
- 2. Планирование развития территории**
- 3. Регулирование градостроительной деятельности**



**□ ИСПОЛНЕНИЕ
ЗАКОНОДАТЕЛЬСТВА.**



**□ ОБЕСПЕЧЕНИЕ
ЗАИНТЕРЕСОВАННЫХ ЛИЦ
И ОРГАНИЗАЦИЙ
ДОСТОВЕРНЫМИ
СВЕДЕНИЯМИ**



□ **ОБЪЕДИНЕНИЕ
ИНФОРМАЦИИ О
ТЕРРИТОРИИ В
ЕДИНУЮ БАЗУ ДАННЫХ**

□ **ОБЕСПЕЧЕНИЕ
ИНФОРМАЦИОННОЙ
ПОДДЕРЖКИ ПРИНЯТИЯ
РЕШЕНИЙ ПО
РАЗВИТИЮ
ТЕРРИТОРИИ**



**□ УЛУЧШЕНИЕ КАЧЕСТВА
И СОКРАЩЕНИЕ
СРОКОВ ПОДГОТОВКИ
ИСХОДНО -
РАЗРЕШИТЕЛЬНОЙ
ДОКУМЕНТАЦИИ,
КАЧЕСТВА
ОБСЛУЖИВАНИЯ
ГРАЖДАН**



5 ВИДОВ ОБЕСПЕЧЕНИЯ:

- **Аппаратное**
- **Программное**
- **Информационное**
- **Организационное**
- **Нормативно-правовое**



**3 уровня
развития
функциональнос
ти**



1. Система сбора и хранения



Д

Автоматизированная информационная система обеспечения градостроительной деятельности





РАЗДЕЛЫ И ДОКУМЕНТЫ ИСОГД

-  [Разделы ИСОГД](#)
-  [Книги хранения документов ИСОГД](#)
-  [Документы ИСОГД](#)
-  [Картографические материалы ИСОГД](#)
-  [Сопроводительные письма](#)










КНИГИ УЧЕТА ИСОГД

-  [Реестр книг ИСОГД](#)
-  [Книги регистрации документов](#)
-  [Книга учета сведений](#)
-  [Книга учета заявок](#)
-  [Книга предоставления сведений](#)



ТЕХНОЛОГИЧЕСКИЕ ПРОЦЕССЫ

-  [Технологические процессы](#)
-  [Статистика техпроцессов](#)
-  [Роли технологических процессов](#)
-  [Актеры технологических процессов](#)
-  [Состояния процессов](#)

КЛАССИФИКАТОРЫ И СПРАВОЧНИКИ

-  [Типы машинных носителей \(1.В\)](#)
-  [Виды изученности территории \(1.С\)](#)
-  [Классификатор документов ИСОГД \(2.А\)](#)
-  [Классификатор формы представления документов \(2.В\)](#)
-  [Классификатор документов ТП РФ и субъектов РФ \(2.С\)](#)
-  [Вид картографического материала](#)
-  [Системы координат](#)
-  [Масштаб картографического материала](#)
-  [Способ получения/доставки документов](#)

НАСТРОЙКИ ПОДСИСТЕМЫ

-  [Настройки подсистемы "ИСОГД"](#)
-  [Сотрудники службы ИСОГД](#)

СЛУЖЕБНЫЕ СЕРВИСЫ

-  [Настройка прав доступа](#)
-  [Построитель выходных документов](#)
-  [Просмотр журнала изменений](#)
-  [Структура метаданных системы](#)

ООО НБЦ "Интеграционные технологии"

2. Система, полностью автоматизирующая деятельность по управлению территориальными ресурсами



3. Решение аналитических задач. Система поддержки принятия решений о развитии территории.



3 уровня

Административно


–

территориального

деления



- 1. Городские и сельские поселения**
- 2. Муниципальные районы и городские округа**
- 3. Региональный уровень**



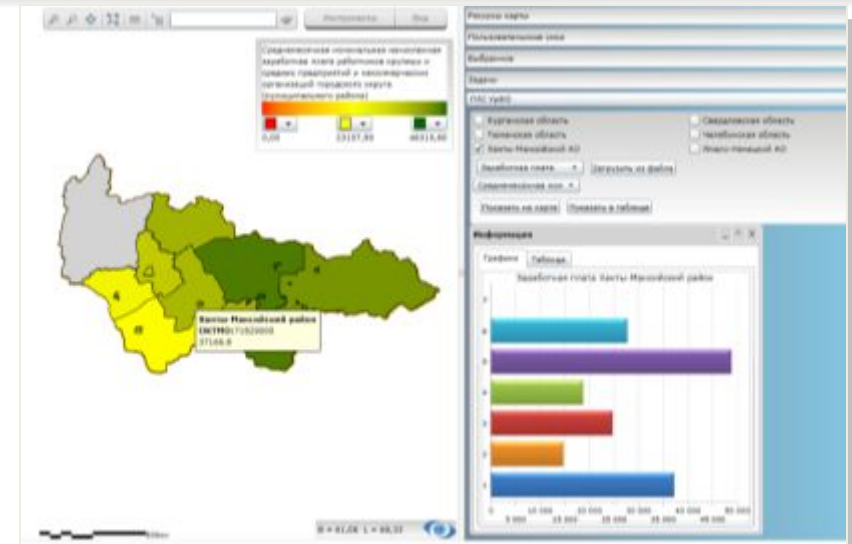
- **Централизованная база данных об объектах территории**



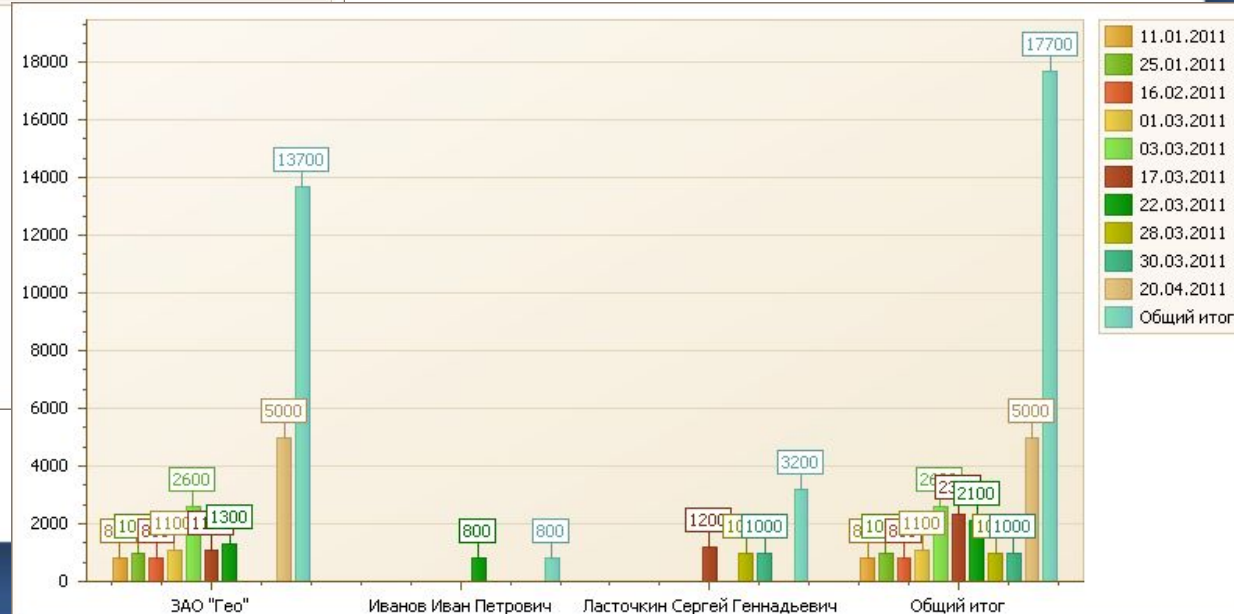
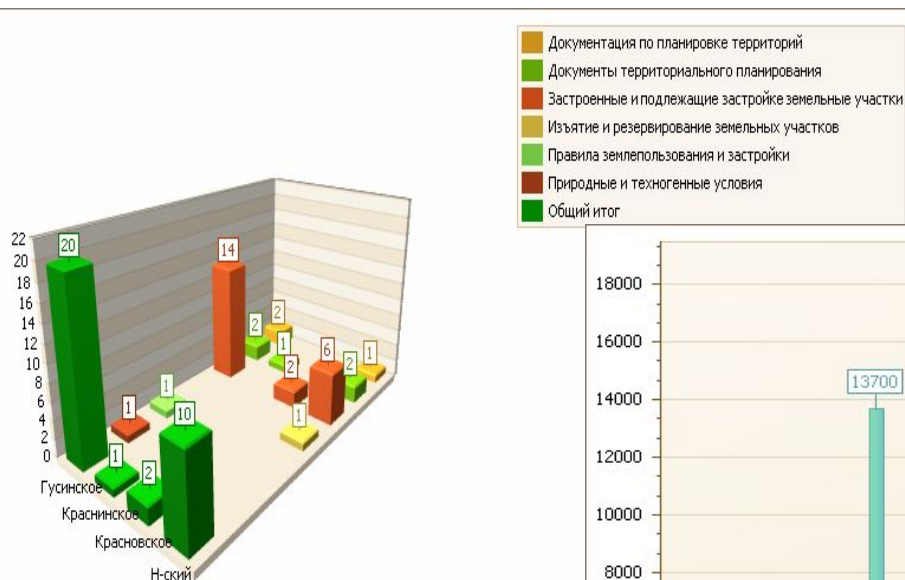
- Система взаимодействия между муниципальными образованиями, муниципальными и государственными структурами



- **Возможность предоставления государственных и муниципальных услуг в электронном виде**
- **Возможность получения денежных средств за счет предоставления сведений**




■ Возможность осуществлять **ОПЕРАТИВНЫЙ** контроль и управление территорией со своего рабочего места



- **Повышение управляемости территорией**
- **Сокращение сроков выдачи исходно-разрешительной документации**
- **Обеспечение эффективного межведомственного информационного взаимодействия**



- Рост инвестиционной привлекательности территории
- Повышение доходности бюджета
- Повышение



1. Ярославская область – ИБДГД

- 17 Муниципальных районов
- 3 Городских округа

2. Воронежская область - ИСТГ

- 31 Муниципальный район
- 3 Городских округа

3. Смоленская область - ИСТП:

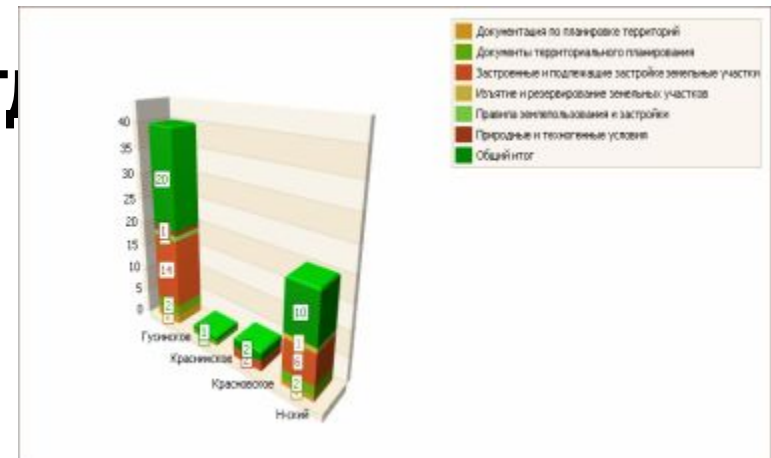
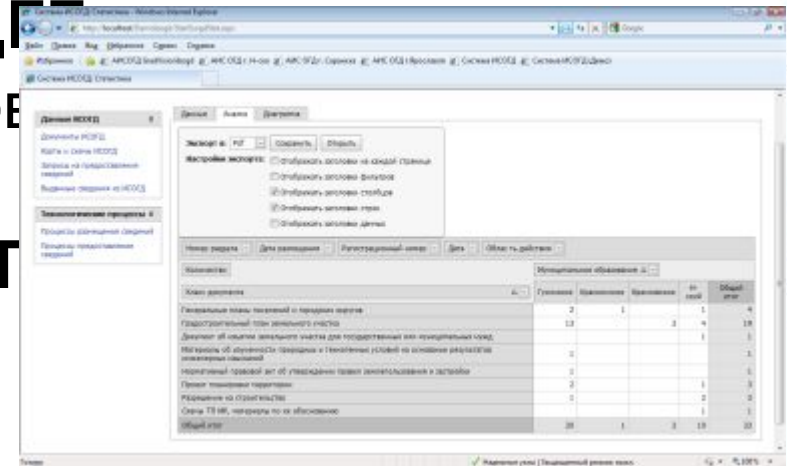
- Вяземский МР

4. Вологодская область - ИБДГД

- 2 муниципальных района

5. ИСОГД муниципальных образований:

- Более 60 внедрений в РФ



Спасибо за внимание

141700, Россия, Московская область
г. Долгопрудный, Промышленный проезд, 14
тел.: +7 (495) 225-39-21, +7(495) 409-94-73
факс: +7 (498) 744-67-82, e-mail: info@gis.su