



Презентация научных трудов доктора геолого-минералогических наук, профессора Скурского Михаила Даниловича



Река Шилка в Забайкалье





**“УМОМ И МОЛОТКОМ”-
ДЕВИЗ ГЕОЛОГОВ**

Выбор специальности **1950 г.**



**Практика после 1-го курса Иркутского горно-металлургического института под г. Иркутском, 1951г.
(Михаил Данилович колет сахар.)**



**Преддипломная практика
Шахта «Восточная»
Рудник Дарасун
1954 г.**



**Выпускник института,
инженер-геолог,
1955 г.**



**Забайкалье,
Чарские пески, озеро Таежное**



**Прогнозирование
свинцово-цинковых
рудных месторождений**



**Шерловогорский рудный район,
Адун-Челонское рудное поле, 1969 г.**



**Северное Забайкалье,
Кодарский хребет,**

***Сулуматское железорудное
месторождение, 1970 г.***



**Забайкалье,
Чинейское железо-титановое месторождение,
1973г.**



Государственное
геологическое предприятие
«Читагеология»
1980г.







На кафедре геологии ГУ КузГТУ



ГЕОЛОГИЯ
ОЛОВОРУДНЫХ
МЕСТОРОЖДЕНИЙ
СССР

2

Оловорудные
месторождения
СССР


Книга 1

Скурский М.Д.

РЕДКОМЕТАЛЛЬНАЯ
МЕТАЛЛОГЕНИЯ

М. Д. Скурский

НЕДРА
ЗАБАЙКАЛЬЯ




Проект «Рудные гиганты мира» - Выпуск 8



УДОКАНСКОЕ МЕДНОЕ И КАТУГИНСКОЕ
РЕДКОМЕТАЛЛЬНОЕ МЕСТОРОЖДЕНИЯ
ЧИТИНСКОЙ ОБЛАСТИ РОССИИ

М. Д. СКУРСКИЙ




ЗОЛОТО-РЕДКОЗЕМЕЛЬНО-
РЕДКОМЕТАЛЛЬНО-
НЕФТЕГАЗОУГОЛЬНЫЕ
МЕСТОРОЖДЕНИЯ
И ИХ ПРОГНОЗ В КУЗБАССЕ

М. Д. СКУРСКИЙ



НЕДРА
ЗЕМЛИ

М. Д. СКУРСКИЙ, В. А. ШАЛАМАНОВ



ИНЖЕНЕРНО-ГЕОЛОГИЧЕСКОЕ
ОБЕСПЕЧЕНИЕ
ДОРОЖНЫХ РАБОТ



ЖЕЛАЕМ УСПЕХОВ!

**ДОБРО ПОЖАЛОВАТЬ
В БИБЛИОТЕКУ!**