

# Единый Всекубанский урок

**Земля отцов – моя  
земля**





**Судьба  
и гордость,  
моя Кубань!**

# Земля отцов —

## МОЯ ЗЕМЛЯ

КУБАНЬ, КУБАНЬ  
СТЕПНАЯ ДОЧЬ РОССИИ.  
КРАСА ПОЛЕЙ В ЦВЕТУ ХЛЕБОВ ГУСТЫХ,  
В МОЮ СУДЬБУ СВЕТЛО И НЕГАСИМО  
ИДЕШЬ В ВЕНКЕ КОЛОСЬЕВ ЗОЛОТЫХ.  
ЦВЕТИ, КУБАНЬ, ОТ КРАЯ И ДО КРАЯ  
С ДАЛЕКИХ ЛЕТ ТЫ В СЕРДЦЕ У МЕНЯ  
КАЗАЧЬЯ ПЕСНЯ, СЛАВА ТРУДОВАЯ  
КУБАНЬ, КУБАНЬ- БЕСКРАЙНЯЯ МОЯ!



# *Богатство Родины моей*





<http://agrosoyuz-khmelnitsk.uaprom.net/>



# Кубань - житница России

Географическое положение и природно-климатические условия определили Краснодарскому краю место лидера по производству и переработке сельскохозяйственной продукции в России. Общая земельная площадь края более 7,5 млн. гектаров, в том числе сельскохозяйственных угодий - почти 4,5 млн. гектаров, из них - 3,8 млн. гектаров пашни, 45 тыс. гектаров садов и 27 тыс. гектаров виноградников. В сельской местности проживают почти 2,3 млн. человек или 45% от общей численности населения.



*Кубань даёт почти 10% российского валового объёма зерна, треть общероссийских заготовок томатов и две трети овощного гороха, около 40% плодов и ягод, половину винограда, свыше 70% риса, весь объём мясных консервов детского питания, российского чая, субтропических и цитрусовых культур.*



# Родные станицы, разливы пшеницы



**«ТЫ КРАСИВ И ВЕСЕЛ ЩЕДР ТЫ ПО- КУБАНСКИ  
КРАЙ НАШ КРАСНОДАРСКИЙ**














# ЕКАТЕРИНА II





ГРАМОТА ИМПЕРАТРИЦЫ КАТАРИНЫ II


*Черноморскому казачьему войску  
жалуется "в вечное владение  
состоящий в области Таврической  
остров Фанагория со всею землею,  
лежащую по правую сторону реки  
Кубани от устья ее к  
Усть-Лабинскому редуту...  
чтобы с одной стороны  
река Кубань, а с другой же  
Азовское море до Ейского  
городка служили границею  
войсковой земли".*

*В обязанность войску  
вменяются "бдение и  
стража пограничная".*

30 июня 1792 г.

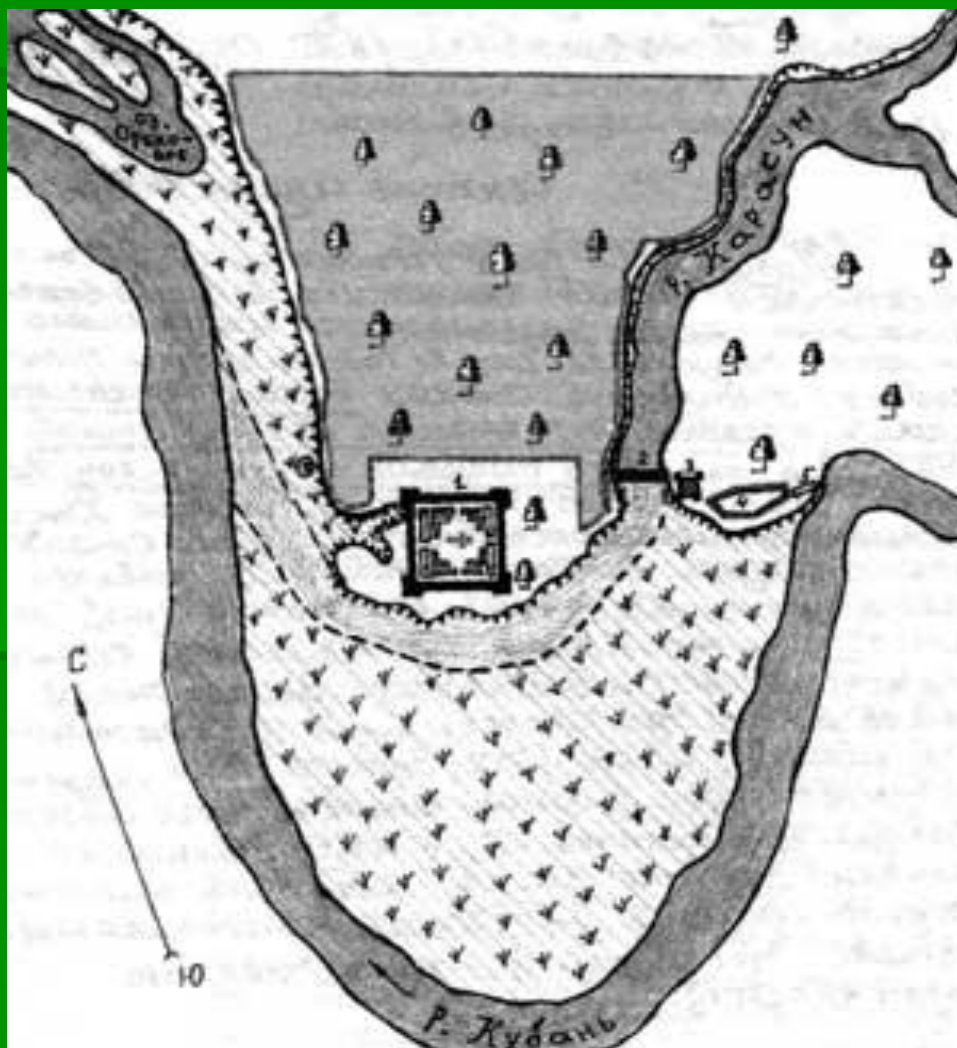


# Триумфальная Александровская арка





# План Карасунского Кута в конце XVIII в.










# *Хаты черноморских казаков*





# Интерьер хаты



# Черноморские казаки





# ПАМЯТНИК КУБАНСКОМУ КАЗАЧЬЕМУ ВОЙСКУ



**ГУБЕРНАТОР  
КРАСНОДАРСКОГО КРАЯ А.  
Н. ТКАЧЕВ**

---





# Символы Краснодарского края



# ФИЗИЧЕСКАЯ КАРТА КРАСНОДАРСКОГО КРАЯ









# Поверхность края


1 ПРИАЗОВСКИЕ ЛИМАНЫ



2 АЗОВО-КУБАНСКАЯ РАВНИНА



3 ЗОНА ПРЕДГОРИЙ



М  
3 000  
2 000



# Подземные сокровища Кубани




# Памятник на Малой земле






# Матрос с гранатой




г. Краснодар  
*Мемориальная арка (доска)*  
*«Ими гордится Кубань».*






**Имя твое не известно,  
подвиг твой бессмертен**



# Поселок Виноградный Анапского района

## *Памятник воинам-землякам*





# Ст. Бриньковская













