

ТЕМА 1.

Понятие города.

Классификация и типология  
городов.

Город- есть населенный пункт,  
в котором сосредоточено  
промышленное и торговое  
население, в той или иной мере  
оторванное от земледелия

# ТЕОРИИ ОПРЕДЕЛЯЮЩИЕ ПОНЯТИЕ «ГОРОД»

# 1. КОЛИЧЕСТВЕННАЯ ТЕОРИЯ

- Город — значительное и длительное скопление людей на сравнительно незначительной территории, в противоположность не городским поселениям с их обычно небольшим количеством жителей

## 2.ПОЛИТИКО-АДМИНИСТРАТИВНАЯ ТЕОРИЯ

Город – такое поселение с определенной территорией, которому государственной властью присвоены особые административные права. Конституирующим моментом в образовании города выдвигается соответствующий акт государственной власти

# 3. Социальная теория

- Город – есть место, приспособленное для общежития социальной группы сложного характера, внутренне дифференцированной и получивший определенную правовую форму.

# 4. Экономическая теория

- Город- поселение, жители которого занимаются в преобладающей своей части не сельским хозяйством, а ремеслом и торговлей

# ФУНКЦИИ ГОРОДА

- 1. Экономическая (промышленность, транспорт, торгово-распорядительная)
- 2. Неэкономическая (административно-политическая, культурная, научная, организационная)



3. Градообразующая функция – это деятельность города по обслуживанию внегородских связей-экономических, культурных, административных и др. направленных на выполнение основных задач данного города в районном или общегосударственном масштабе

4. Градообслуживающая функция – это деятельность города удовлетворяющая потребность самого города

## ПО ФУНКЦИОНАЛЬНОЙ ПРИНАДЛЕЖНОСТИ ГОРОДА БЫВАЮТ

- Монофункциональные –это преимущественно небольшие поселения курортного, научного, промышленного профиля, а также города –районные центры
- Полифункциональные-города обладающие полным набором функций и мощным развитием (Москва, Новосибирск, Санкт-Петербург)

# Город и системы расселения

- Связи между городом и другими поселениями объединяются в систему, которые делятся на следующие основные группы

1. Трудовые связи в виде ежедневных или периодических поездок из одного поселения в другое имеют исключительно большую системообразующую силу. Их отличительные особенности сравнительно небольшая протяженность, причем расстояние, на которые действуют эти силы притяжения, зависят от уровня развития транспорта

2.Производственные (главным образом внешние) связи расположенных в городе предприятий по сырью, полуфабрикатам, производственной инфраструктуре. Одновременно с комбинированием и комплексированием производства в пределах промышленного узла увеличиваются и дальнейшие производственные связи.

3. Административные связи по линии органов власти носят обычно иерархический характер от центров низших рангов до высших

4. Информационные связи в виде потоков информации между поселениями, которые на современном этапе растут особенно быстро

# ТЕМА 2.

## ■ Города-крепости примитивных деспотий



Самые древние человеческие  
цивилизации сложились в  
долинах рек Нила, Тигра,  
Ефрата – чуть позже в долинах  
Ганга и Хуанхе

**ПОЯВЛЕНИЕ ПЕРВЫХ  
ГОРОДОВ БЫЛО ВЫЗВАНО  
ТРЕМЯ ПРИЧИНАМИ**

1. Деспотической волей  
рабовладельца (вождя  
племени), согнавшего рабов,  
воинов, приближенных в  
одно место и основавшего  
здесь укрепленное поселение

2. Стремление людей объединиться под защитой городских стен от набегов и грабежей.

3. За счет роста сельской общины,  
расположенной в благоприятном  
месте

## ГОРОДА-КРЕПОСТИ ДЕЛИЛИСЬ НА ДВЕ КАТЕГОРИИ

- 1. Город -потребительский, т.к. источниками существования его были: сбор дани, военные грабежи
- 2.Город-полупроизводный. Удобное место, климат, почва и длительное процветание царства и династий, которая его основала, делало поселение устойчивым вынуждало перейти от потребительского к полупроизводящему типу городской жизни

Социальная роль города – быть  
военно-стратегическим центром,  
военной резиденцией правителя и  
выполнять функции орудия  
военной защиты и утверждения  
господства деспотического главы

# СКОЛЬКО ДЕСПОТОВ- СТОЛЬКО И ГОРОДОВ

- Чуть ли не каждый глава племени, фараон, основывая царство и получив наследство приказывал строить собственный город



ПРИЗНАКИ ТИПИЧНОГО  
ГОРОДА-КРЕПОСТИ  
ПРИМИТИВНЫХ ДЕСПОТИЙ

1. Наличие мощного укрепления

2. Недолговечность

3. Скромные размеры территории и городской  
населения

4. Потребительский характер города

# ГОРОДА МЕЖДУРЕЧЬЯ

- Лагаш
- Ур
- Урук
- Ниневия

Первые известия о Лагаше как об

Можно предположить что до этого город не играл какой либо значительной роли в политической истории Междуречья. Город был населен преимущественно шумерским населением, которое занималось как и в остальных шумерских городах земледелием и торговлей.

# Города Египта

- Мемфис
- Фивы
- Ахетатон

# Города Индийской цивилизации

- Мохенджо-Даро
- Харапша

# Города Китая

- Сань Ян
- Пекин

# ТЕМА 3.

## АНТИЧНЫЕ ГОРОДА ГОСУДАРСТВА



Афины — столица современной Греции, центр административного округа (нома) Аттики и известнейший город Древней Эллады. Древние Афины располагались в 5 км от бухты Фалирон (древнее название Фалерон) Эгейского моря, современный мегаполис раскинулся на берегу залива Сароникос на 30 км, вплотную приблизившись к морю. Точная дата возникновения Афин неизвестна, образование города вокруг крепости, построенной в районе Акрополя в XVI в. до н. э., началось в результате синойкизма — объединения обособленных родовых общин Аттики. Древнее предание проведение синойкизма приписывает царю Тесею, он же считается автором древнейшего устройства афинской общины, ее деления на аристократов (евпатридов), землевладельцев (геоморов) и мастеровых (демиургов). Это разделение и обязанность отвечать за долги не только имуществом, но и личной свободой стали дополнительным толчком к развитию рабства, а власть и крупные землевладения постепенно переходили в руки аристократии. Древние Афины управлялись архонтами — девятью ежегодно избиравшимися аристократами — и ареопагом — советом старейшин.

# Города крито-микенской цивилизации

- Кносс
- Микены

# КНОСС

- **КНОСС**, город в центральной части северного Крита, прославленный в греческой традиции как столица Крита и резиденция Миноса, могучего царя предшествовавшей античности эпохи, который господствовал в бассейне Эгейского моря и взимал дань со многих городов материковой Греции, в том числе с Афин. Именно в Кноссе аттический герой Тесей с помощью дочери Миноса Ариадны убил в лабиринте чудовище, человекобыка Минотавра, освободив Афины от унижительного порабощения. Кносс располагался на обширном холме, примерно в 5 км от северного берега Крита и менее чем в 6 км юго-восточнее современного города Ираклион. Здесь и стоял город Миноса, а впоследствии возник античный город Кносс, просуществовавший до римского времени.

# СПАРТА

- Историю Спарты следует начать с т.н. дорийского переселения. Конечно, детально реконструировать процесс переселения дорийцев в Пелопоннес невозможно. В современной науке подчас оспаривается даже сама возможность такого переселения, но чаще споры ведутся вокруг характера его. Вопреки античной традиции, для которой переселение дорийцев - это бесспорно военная кампания, выдвигается теория, согласно которой дорийцы появились на территории Пелопоннеса спустя столетие после гибели Микенской цивилизации и заняли давно уже пустующие земли. В этой теории момент завоевания вовсе отсутствует. Было лишь "медленное просачивание" отдельных дорийских племен на новые земли. Теория эта основывается исключительно на данных археологии. Дело в том, что микенские дворцы погибают в к. XIII - н. XII в. до н.э., а древнейшая раннегеометрическая керамика дорийцев относится уже к XI в. до н.э. Существует и другая не менее остроумная гипотеза, согласно которой дорийцы - это или наемники на службе у микенских правителей, или низшие слои микенского общества, которые в результате насильственного переворота захватили власть. Данные примеры иллюстрируют опасность отрицания античной литературной традиции и абсолютизацию данных археологии. Конечно, реконструировать раннюю историю Спарты в деталях, с именами и точными датами, совершенно невозможно.

# Эллинистические города

- Александрия
- Антиохия
- Селевкия

# СЕЛЕВКИЯ

- **Селевкия** (1Мак 11:8, Деян 13:4) — приморский город Сирии, на берегу Средиземного моря, к з. от Антиохии и при устье р. Оронта. Этот город если не основал, то обновил, возвысил, обогатил многими каналами Селевк Никатор, царь Сирийский, за 300 лет до Р.Х. Он был некогда гаванью Антиохии. Здесь останавливался ап. Павел вместе с Варнавою во время первого своего путешествия из Антиохии на проповедь Евангелия и отсюда отплыл в Кипр. В первые века Христианства он был кафедрою епископа; в настоящее время он совершенно опустошен и находится в развалинах, которые, впрочем, представляют значительный интерес. По свидетельству путешественников, он имел около 4-х англ. миль в окружности, и его гавань, громадных размеров, была замечательна необыкновенным техническим сооружением. В скалах находящихя позади города высечено много гробниц. Означенную Селевкию Никатора не должно смешивать с городом Селевкиею, лежавшим между рр. Евфратом и Тигром, считавшимся долгое время всемирным городом и имевшим в цветущее свое время около 600,000 жителей, и городом Селевкиею Мером или Самохонитским, в области Гавлонитиде, о котором повествует Иосиф Флавий.

# АЛЕКСАНДРИЯ

- Александрия — город в дельте Нила, главный морской порт и второй по размеру город Египта. Население Александрии составляет более четырех миллионов человек. Александрия была основана в 332 до н. э. Александром Македонским. В отличие от более раннего греческого города в Египте — Навкратиса — Александрия была лишена полисной организации. Александрия — регулярный город, она строилась по плану архитектора Дегинократа. Александрия была столицей птолемеевского Египта и одним из важнейших центров эллинистического мира. Александрия была известна стодесятиметровым маяком и библиотекой.

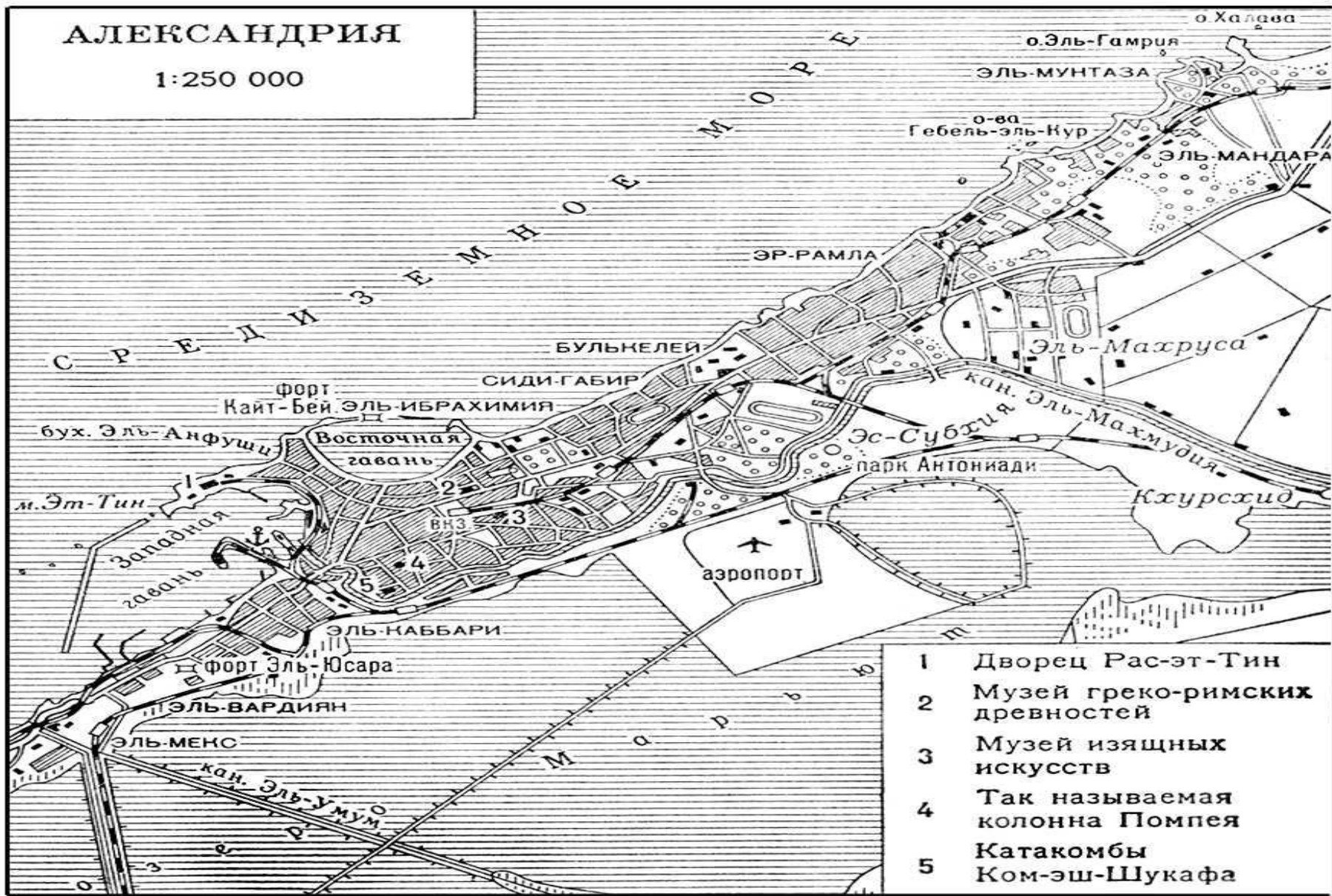
Александрия была основана Александром Македонским в 332-331 гг. до н. э. на побережье Средиземного моря на месте маленькой деревни Ракода, на косе, между Средиземным морем и озером Мареотис (Мариут). Благодаря торговле, которой чрезвычайно благоприятствовало необыкновенно выгодное положение города, Александрия быстро росла и возвышалась. Во времена Птолемеев (305-30 гг. до н. э.) она стала столицей Египта и центром эллинистической культуры, средоточием знаменитых ученых и писателей целой эпохи (александрийской) и оживленнейшим торговым центром древнего мира. Здесь же находились Александрийский мусейон, один из главных центров науки и культуры древности (нач. III в. до н. э. — 272-273 гг. н. э.), и Александрийская библиотека (около 500 тыс. свитков, среди которых — рукописи Эсхила, Софокла, Еврипида и др.), созданная по инициативе философа и государственного деятеля Деметрия Фалерского (библиотека сгорела во времена Цезаря). Клеопатра, последняя царица из династии Птолемеев, околдовала здесь своей красотой Цезаря, а затем его преемника Марка Антония.





# АЛЕКСАНДРИЯ

1:250 000



# АНТИОХИЯ

- Антиохия. Некогда это была столица государства Селевкидов — одного из государств, образовавшихся при распаде державы Александра Македонского. В общечеловеческую культуру Антиохия вошла прежде всего как раннехристианский центр. Именно здесь последователи учения Христа впервые стали именоваться так, как они именуются теперь во всем мире, — христианами. Город связан с проповедническим путем апостолов Павла и Петра, жизнью Иоанна Златоуста. Антиохия была центром одной из четырех вселенских православных церквей

# Города Римской Империи

- Рим
- Константинополь

# КОНСТАНТИНОПОЛЬ

- Константинополь (в средневековых русских текстах - Царьград) - столица Византийской империи. Основан на месте мегарской колонии Византий императором Константином I (официально в 330 г.) на европейском берегу пролива Босфор.

# ПЛАН СТЕН КОНСТАНТИНОПОЛЯ



# РИМ

- Античная история утверждает, что Рим основан 21 апреля 753 г. до н. э. Этот день и сейчас празднуется в Риме как день рождения города. Однако римляне уже в древности знали, что дата эта условная и что люди обитали здесь значительно раньше. В действительности, согласно данным археологии, жизнь на месте Вечного города возникла в столь давние времена, о которых древние римляне не имели никакого понятия. На территории современного города найдены остатки черепов двух неандертальцев, бродивших здесь около 130 000 лет назад. В других местах Лация сохранились останки еще пяти неандертальцев, людей среднекаменного века; они жили охотой и собиранием даров природы. Следы Номо сапиенс (человека разумного), принадлежавшего к культуре новокаменного века, на территории Рима не обнаружены. Оседлые обитатели на месте будущего Вечного города оставили свои следы на Эсквилине, где они жили в середине II тысячелетия до н. э., в период перехода от новокаменного века к бронзовому. Другие предки римлян, тоже во II тысячелетии до н. э., обосновались недалеко от Капитолийского холма на краю будущего Бычьего форума (у современной церкви Сант-Омобоно). Они умели обрабатывать бронзу, и у них уже начало пробуждаться эстетическое чувство: черепки их посуды сохранили незатейливый орнамент из прямых линий, треугольников и точек. В начале I тысячелетия до н. э. в Лации эпоха бронзы постепенно уступает место железному веку. Древние римляне имели смутные представления об истоках своей истории. По мнению античных авторов, первыми вождями туземцев, живших на территории будущего Рима, были Янус и Сатурн (впоследствии первого почитали как двуликого бога начала и конца, входа и выхода, а второго, как бога посевов и плодородия). Потом появились пришельцы — сикелы (или сикулы) и лигуры (или лигии); позднее пришли аборигины, возможно, с берегов Дуная, и пеласги; тогда сикелы перебрались на остров, который в своем названии сохранил их имя — Сицилия (по-гречески Сикелия); ушли также и лигуры. Нашествие иноплеменников сохранилось в памяти потомков как смена вождя: злой Юпитер прогнал доброго Сатурна с его холма, который стал называться Капитолийским, а ранее именовался Сатурновым.

# ТЕМА 4.

- РЕМЕСЛЕННЫЕ ГОРОДА  
СРЕДНЕВЕКОВОЙ  
ЕВРОПЫ

Конкретно-исторические пути возникновения городов весьма разнообразны. Уходившие из деревень крестьяне и ремесленники селились в различных местах в зависимости от наличия благоприятных условий для занятия «городскими делами», т.е. делами, связанными с рынком.

Такие «рыночные местечки» при значительном росте их населения, наличии благоприятных условий для ремесленного производства и рыночной деятельности постепенно превращались в города



Рост городов в отдельных областях Западной Европы происходил разными темпами. Раньше всего, в VIII-IX в., феодальные города, в первую очередь как центры ремесла и торговли, сформировались в Италии (Венеция, Генуя, Пиза, Неаполь); в X в. на юге Франции (Марсель, Тулуза).

В X-XI вв. стали возникать  
феодалыные города в  
Скандинавских странах, в  
Ирландии, Венгрии, дунайских  
княжествах, т.е. там, где развитие  
феодалыных отношений  
происходило медленнее.

При всем различии места, времени, конкретных условий возникновения того или иного города рост городов явился результатом общего для всей Европы общественного разделения труда. В социально-экономической сфере оно выражалось в отделении ремесла от земледелия, развитии товарного производства и обмена между разными сферами хозяйства и разными территориями и поселениями; в собственно социальной и политической сферах – в развитии структур государственности с их институтами и атрибутами.

Основное население городов составляли люди, занятые в сфере производства и обращения товаров: различные торговцы и ремесленник, промысловики.

Значительные группы людей были заняты продажей услуг, в том числе обслуживанием рынка: матросы, возчики, носильщики, трактирщики и содержатели постоялых дворов, цирюльники.

В крупных городах, особенно политико-административных центрах, обычно жили феодалы со своим окружением (прислуга, военные отряды), представители королевской администрации, служилая бюрократия, а также представители нарождающейся интеллигенции.

Горожане, предки которых обычно были выходцами из деревни, еще долго сохраняли свои поля, пастбища, огороды, как извне, так и внутри города, держали скот

В процессе развития городов в городской среде в феодальной Европе складывалось особое средневековое сословие горожан «бюргерство».

Словом «*бюргер*» в ряде стран Европы первоначально обозначали всех городских жителей. В экономическом отношении новое сословие было более всего связано с торгово-ремесленной деятельностью, и с собственностью, основанной не только на производстве, но и на обмене. По своему имущественному и социальному положению городское сословие не было единым. Внутри его существовали патрициат, слой состоятельных торговцев, ремесленников и домовладельцев, рядовые труженики. По мере углубления этого расслоения термин «бюргер» постепенно менял свое значение. Уже в XII-XIII вв. он стал применяться только для обозначения полноправных горожан, в число которых не могли попасть представители низов, отстраненных от городского самоуправления.

Характерной особенностью ремесла и других видов деятельности во многих средневековых городах Западной Европы была корпоративная организация

Корпоративная организация  
-объединение лиц  
определенных профессий в  
пределах каждого города в  
особые союзы

ЦЕХИ

ГИЛЬДИИ

БРАТСТВА

# ВЕНЕЦИЯ

Согласно преданию, Венеция возникла в 421 г., однако многие современники подвергают эту дату сомнению и считают, что едва ли можно достоверно назвать дату образования города. Племя венетов обитало на островах, на которых теперь располагается город еще за 1000 лет до Новой Эры.

452 г. датируются первые действительно исторические сведения о поселении на месте нынешней Венеции. Его возникновение связано с вторжением в Северную Италию полчищ гуннов под предводительством Атиллы, когда жителям материка вынуждены были искать спасения на островах Адриатики.



# КАРТА ВЕНЕЦИИ



# ГОРОДА СРЕДНЕВЕКОВОЙ ИТАЛИИ

- Флоренция
- Парма
- Генуя

# ФЛОРЕНЦИЯ

- Флоренция – уникальный город, давший миру величайших мастеров изобразительных искусств и прославленная родина Ренессанса, лежит у самого подножия Северных Апеннин на границе двух областей Италии — Тосканы и Эмилии, пересекаемый рекой Арно.

До сих пор Флоренция оправдывает имя, данное ей римлянами, основавшими у берегов Арно военную колонию названную Флорентией, то есть «цветущая». Расцвету Флоренции не помешали ни ожесточенное противостояние гибелинов и гвельфов – двух антагонистических политических лагерей флорентийского дворянства в XIII веке, ни сопротивление попыткам Папского государства захватить власть над городом, ни жестокое подавление свободолюбия флорентинцев и сожжение Джироламо Савонаролы в конце XV века.

# ФЛОРЕНЦИЯ



# ПАРМА

- История Пармы История основания города уносит нас в глубокую древность в эпоху Римской Империи. В далёком 183 г. до н. э. римляне основали одну свою колонию на правом берегу речушки Парма, что явилось как бы зародышем, давшим начало созданию и развитию города. Во время расцвета периода Коммуны к уже существующему ядру города добавилось густонаселённое предместье на левом берегу реки, окружённое средневековыми стенами XIII века. В 1545 году Парма становится столицей Герцогства Фарнезе. Именно в это время начался продолжительный и интенсивный артистический и урбанистический расцвет города, оставивший неизгладимый отпечаток на его облике. В XVIII веке в период Герцогства Бурбонов и в первые десятилетия XIX века при правлении герцогини Марии Луиджии, Парма пережила моменты плодотворной культурной и градостроительной деятельности, во время которых была заново открыта Академия Художеств, основаны Библиотека Палатина и Археологический Музей. В это же время французский архитектор Петито создаёт проект и руководит работами по восстановлению Герцогского Дворца (Палаццо Дукале) и Герцогского Садика (Джардино Дукале) и устройству широких аллей на периферии города.

- **В** XVIII веке в период Герцогства Бурбонов и в первые десятилетия XIX века при правлении герцогини Марии Луиджии, Парма пережила моменты плодотворной культурной и градостроительной деятельности, во время которых была заново открыта Академия Художеств, основаны Библиотека Палатина и Археологический Музей. В это же время французский архитектор Петито создаёт проект и руководит работами по восстановлению Герцогского Дворца (Палаццо Дукале) и Герцогского Садика (Джардино Дукале) и устройству широких аллей на периферии города.



# ГЕНУЯ

- Генуя была основана еще древними лигурами – племенами, населявшими северо-западную Италию в середине I тыс. до н. э. Затем она была завоевана римлянами и стала одним из важнейших портов Римской империи. К эпохе раннего Средневековья ее экономическое значение ослабевает, но в XI в. Генуя налаживает торговые связи, а участие в крестовых походах еще больше расширяет ее торговые рынки и превращает Генуэзскую республику в могущественную морскую державу.
- Многие века Генуя царствовала на морях, соперничая со своими главными противниками – Пизой и Венецией. В 1104 г. генуэзский флот насчитывал 70 кораблей. Его морской мощью пользовались даже французские короли. Генуэзцы контролировали торговлю с Востоком и в конце XII в. по договору с Византией монопольно хозяйничали на морских торговых путях, проходящих вдоль крымского побережья, одолев старую соперницу – Венецию. О былом могуществе напоминают руины генуэзских крепостей в Инкермане, Судаке, Феодосии. Развитие шло так стремительно, что еще в XIV в. в Генуе появились зачатки капиталистических отношений.
- Но с конца XIV в. начался медленный закат ее военного могущества. Генуя начала переходить из рук в руки и какое-то время даже принадлежала Франции. И только в XIX в. благодаря мощному движению за объединение страны, возглавляемому Джузеппе Мадзини и Джузеппе Гарибальди, она вернула себе былую славу и в конце XIX в. снова стала одним из важнейших портов Средиземноморья и главным портом Италии.

- Но с конца XIV в. начался медленный закат ее военного могущества. Генуя начала переходить из рук в руки и какое-то время даже принадлежала Франции. И только в XIX в. благодаря мощному движению за объединение страны, возглавляемому Джузеппе Мадзини и Джузеппе Гарибальди, она вернула себе былую славу и в конце XIX в. снова стала одним из важнейших портов Средиземноморья и главным портом Италии.





# ГОРОДА СРЕДНЕВЕКОВОЙ АНГЛИИ

- Лондон
- Кембридж
- Оксфорд

# КЕМБРИДЖ

- Богатая событиями история Кембриджа насчитывает без малого две тысячи лет. Старинный университетский город, расположенный на реке Кем, отличается от прочих городов Королевства



# ОКСФОРД

- **Оксфорд упоминается в англосаксонских хрониках с 912 года, когда Эдуард I вступил во владение городом.** По-видимому, он был основан несколько раньше как крепость (бург), предназначенная отражать атаки викингов-датчан. Единственное, что осталось от саксонского периода - романская башня церкви Св. Михаила на Корнмаркет-стрит. От эпохи норманнского завоевания (XI в.) осталось гораздо больше. Первый норманнский губернатор города построил здесь замок, о чем упоминается в надписи на одной из его башен (Св. Георгия) (к сожалению, сегодня это местная тюрьма, так что посетителей здесь ждут только в наручниках). Сохранились небольшие фрагменты каменной городской стены норманнского периода.
- **Во второй половине XII в. в городе был основан Оксфордский университет.** Сейчас здесь - 40 колледжей, большинство построены в XIII-XIV веках. После основания университета здесь не раз происходили сражения между студентами и горожанами - последние были вовсе не в восторге от разгульного поведения школяров. Крупнейшее сражение, известное как Кровопролитие в день Св. Схоластики произошло в 1355. Часть преподавателей и студентов бежала в [Кембридж](#). Несмотря на все сопротивление горожан, Оксфорд развивался лишь как придаток к университету. Лишь в начале XX в. традиция была нарушена одним из столпов британского автомобилестроения, У. Моррисом, который начал здесь выпуск автомобилей (сегодня этот индустриальный пригород вошел в черту города).

- Во второй половине XII в. в городе был основан Оксфордский университет. Сейчас здесь - 40 колледжей, большинство построены в XIII-XIV веках. После основания университета здесь не раз происходили сражения между студентами и горожанами - последние были вовсе не в восторге от разгульного поведения школяров. Крупнейшее сражение, известное как Кровопролитие в день Св. Схоластики произошло в 1355. Часть преподавателей и студентов бежала в Кембридж. Несмотря на все сопротивление горожан, Оксфорд развивался лишь как придаток к университету. Лишь в начале XX в. традиция была нарушена одним из столпов британского автомобилестроения, У. Моррисом, который начал здесь выпуск автомобилей (сегодня этот индустриальный пригород вошел в черту города).

# ГОРОДА СРЕДНЕВЕКОВОЙ ИСПАНИИ

- Сарагоса
- Барселона
- Толедо
- Мадрид

# САРАГОСА

- **Сарагоса (Zaragoza)** - столица автономной области **Арагон** - большой, современный город, шестой по величине город **Испании** с населением в полмиллиона человек, с развитой промышленностью, университетом. Прошлое - далекое и сравнительно недавнее - здесь тесно переплелось с днем нынешним, образовав необратимую связь времен и памяти людей разных поколений.  
Первые поселения иберийских племен, говоривших на древнем арагонском диалекте, появились в долине Эбро задолго до новой эры, и Пиренеи служили им преградой от чужеземных завоевателей. Во времена иберов на месте Сарагосы существовало небольшое поселение под названием Салдуба. Затем сюда пришли войска римского императора Августа. Покорив отчаянно сопротивлявшихся арагонцев, римляне основали в 27 г. до н.э. на месте нынешней Сарагосы военное поселение "Город императора Августа" (Caesarea Augusta), которое вскоре стало одним из самых процветающих городов Иберии. До сих пор в Сарагосе можно видеть сохранившиеся фрагменты крепостных стен римской эпохи.

# МАДРИД

- Основан арабами в IX веке. По преданиям город основал Мохаммед I (852-886 гг.), эмир Кордовы, как арабскую крепость на холме над рекой Мансанарес, для защиты Толедо от набегов леонцев и кастильцев. После взятия Толедо Альфонсом VI в 1085 году Мадрид окончательно попадает под влияние христиан. Его крепость Алькасар становится временным местом пребывания королей Кастилии. В мае 1561 года Филипп II провозглашает Мадрид столицей государства. Это привело к резкому увеличению населения города и, как следствие, к нехватке жилья. В 1625 году Филипп IV издал указ о строительстве городской ограды, просуществовавшей до 1868 года. В эпоху правления Бурбонов Мадрид подвергся значительным преобразованиям, в частности началось строительство, постепенно изменившее облик города. Первая треть XIX века — период застоя в развитии Мадрида. Большая часть недвижимости перешла в руки новой буржуазии. В 1860 году принимается план Кастро, по которому город расширяется, сносится старая ограда и Мадрид приобретает трехзональную структуру: старый городской центр, новая зона расширения города и пригород. В XX веке Мадрид продолжал расширяться. Уже в 1950 году население города составляло 1,5 млн человек. Здесь располагаются органы государственного управления Испании.

Первая треть XIX века — период застоя в развитии Мадрида. Большая часть недвижимости перешла в руки новой буржуазии. В 1860 году принимается план Кастро, по которому город расширяется, сносится старая ограда и Мадрид приобретает трехзональную структуру: старый городской центр, новая зона расширения города и пригород. В XX веке Мадрид продолжал расширяться. Уже в 1950 году население города составляло 1,5 млн человек. Здесь располагаются органы государственного управления Испании.





# БАРСЕЛОНА

- История Барселоны началась в те времена, когда легендарный карфагенянин Гаминкал Барко - отец Ганнибала, основал у подножья холма Манжуик поселение. Местные жители окрестили свою деревню в честь него - Барсино. Это был типичный для того времени военный лагерь, что-то наподобие привалочного пункта.
- Ни удачным расположением, ни какими-либо другими достоинствами деревенька похвастаться не могла. И когда в I веке до н.э. на Иберийский полуостров вторглись римские легионы, Барсино была завоевана скорее для порядка, чем по необходимости. Шесть веков Великая Римская империя хозяйничала на испанских землях. Победители утвердили здесь свой язык, культуру, религию, законы. Что же касается Барсино, то для маленького поселения римляне сделали поистине великий подарок. Деревенька превратилась в город. По всему периметру его окружала могучая крепостная стена, а улицы были проложены крест накрест, таким образом, что инфраструктура города напоминала шахматную доску. На протяжении многих веков город разрушался и перестраивался, расширялись его пределы, но заведенный римлянами порядок улиц сохранился до наших дней.



# ТЕМА 5.

## ■ РУССКИЕ ФЕОДАЛЬНЫЕ ГОРОДА

Первые города на территории современной России появились в I тыс. до н.э. Это были древнегреческие торговые колонии на побережьях Черного и Азовского морей – Танаис в устье Дона, Фанагория на российском берегу Керченского пролива, Горгиппия в районе современного Новороссийска. В начале нашей эры эти города входили в Боспорское и Понтийское царства, явившееся вассалами Древнеримской империи. Но в IV в. н.э. города на северном побережье Черного моря были разрушены кочевниками гуннами и с тех пор больше не восстанавливались.

# ДЕРБЕНТ

- Самым древним городом из ныне существующих на территории Российской Федерации является Дербент в республике Дагестан, который был основан в V в. н.э. на северной границе тогдашних персидских владений.

- Первые поселения возникли здесь в эпоху ранней бронзы — в конце IV тыс. до н.э., т.е. пять тысяч лет назад. Первое упоминание «Каспийских ворот» — наиболее древнего названия Дербента — относится к IV в. до н.э., его приводит известный древнегреческий автор Гекатей Милетский (IV в. до н.э.). Город расположен на западном берегу Каспийского моря, недалеко от устья реки Самур, там, где горы Большого Кавказа ближе всего подходят к Каспийскому морю, оставляя лишь узкую трехкилометровую полосу равнины, замыкая ее, город образовывал так называемый Дербентский или Каспийский проход. Роль Дербента и Дербентского прохода была велика, он был расположен в одном из самых стратегически важных и топографически удобном месте знаменитого Прикаспийского пути, связывающего Восточную Европу и Переднюю Азию. Важное значение этого прохода было причиной захватнических устремлений скифов, сарматов, алланов, гуннов, хазар и др.



Восточнославянское централизованное государство Киевская Русь окончательно оформились к IX в., когда в его состав оказались включенными значительные территории вдоль торгового пути «из варяг в греки», проходившего между Балтийским и Черными морями. Это была самая восточная «связка» между главными южным и северным торговыми путями из средневековой Европы. Из городов современной России важнейшим пунктом на этом пути являлся Новгород.

## НОВГОРОД

- Исконным населением новгородской земли были финно-угорские племена, оставившие память о себе в названиях многочисленных рек и озер. В VI веке в новгородскую землю пришли немногочисленные племена славян-кривичей, а в VIII веке в процессе славянского заселения Восточно-европейской равнины сюда пришло племя словен. Экономическая жизнь и политическое взаимодействие племен оказались связанными с мощным международным Балтийско-Волжским торговым путем, проходившим по Волхову, Ильменю и Мете.
- Борьба с господствовавшими в международной торговле скандинавскими купцами-воинами способствовала ускорению процесса складывания государственных отношений. К середине IX века у истоков Волхова сформировался центр политического общения племен, живших на многочисленных реках, впадающих в озеро Ильмень, сложилась система их военного взаимодействия. Сбор и выплата варягам дани заложили основу государственного налогообложения. В 862 г. для исполнения судебных и правоохранительных функций вождями племен был приглашен скандинавский князь с дружиной, положивший начало княжеской династии Рюриковичей, более семи с половиной веков управлявшей всеми русскими землями.

- В начале X столетия новгородские племена словен и кривичей вместе с князем Игорем и скандинавскими дружинами начали поход на юг для обеспечения равноправной торговли с Византией. Были завоеваны Смоленск и Киев, на границе опасного Дикого поля - степей, был заложен опорный пункт для дальнейшего движения на Константинополь.  
Походы Игоря и его воеводы Олега позволили достигнуть поставленной цели - проложить торговый путь "из варяг в греки" Последствием стало объединение восточнославянских племен и формирование древнерусского государства со столицей в Киеве
- Первые киевские князья стали полноправными хозяевами южнорусских земель и продолжали нести службу в Новгородской земле. Сложившуюся традицию нарушил князь Святослав Игоревич, сосредоточивший свои политические интересы на низовьях Дуная. В середине X в. отсутствие полноценной государственной власти в Новгородской земле ускорило переселение вождей племен в политический центр у истоков Волхова, началось формирование Новгорода как города.



# Изображение Новгородского кремля.



Икона "Битва новгородцев с суздальцами" XV в. Из церкви Николы Качанова. Эта уникальная икона Икона "Битва новгородцев с суздальцами" XV в. Из церкви Николы Качанова.



Аналогичную структуру как и Новгород имели и другие древнейшие русские города на пути «из варяг в греки», из которых до наших дней существуют Псков и Смоленск.

## ПСКОВ

Первые поселения на месте Пскова были поселениями финно-угорской этнической группы. Племя кривичей, пришельцев с верховьев Днепра, появилось в бассейне реки Великой в VIII веке. Поселение славян и положило начало городу.

# СМОЛЕНСК

- Смоленск впервые упоминается летописью под 863 годом. Но тогда город по-видимому располагался на 10-12 км ниже по течению Днепра - вблизи современной деревни Гнездово, где сохранились остатки большого поселения и курганного могильника IX-X вв. Некоторые исследователи считают, что на нынешнем месте Смоленск был основан во второй половине XI века. С трех сторон поселение защищали река и крутые овраги, с юга - вал и ров (сейчас по нему проходит западный участок улицы Красный ручей. Еще в XVIII веке улица - сейчас Бол. Советская проходила здесь по длинному мосту.)

Уже много сотен лет назад здесь проходил торговый путь “из варяг в греки” - основная артерия славянских народов, которая, связывая север с югом, перекрещивалась здесь с дорогами, ведущими с запада на восток. В IX веке Смоленск был центром края, простиравшегося от Новгорода на севере до Киева на юге, от Полоцка – на западе и до Суздаля - на востоке.

Продолжение слайда

## ■ СМОЛЕНСК



В X –XI вв. восточнославянская колонизация направлялась преимущественно на северо-восток, в Волжско-Окское междуречье, где появились Суздаль, Ростов, Ярославль, Муром, Рязань. При основании новых городов в этом районе главной первоначально была оборонная функция. Поэтому города строились на высоких речных берегах, при слиянии рек, между глубокими оврагами, что обеспечивало максимальную естественную защиту. В богатой лесом местности все постройки, включая стены, выполнялись из дерева. И только самые главные храмы строились каменными. Именно в этот период Киевская Русь получает у варягов название Гардарика «страна городов».

Суздаль - это один из древнейших русских городов, первое упоминание о Суздале относится к 1024 г. Но считается, что первые поселения появились здесь не позднее IX века.

В начале XI века Суздаль и его окрестности входили в состав Киевского государства. В первой половине XII в., при Юрии Долгоруком, Суздаль приобретает роль стольного города Ростово-Суздальского княжества. С приходом к власти сына Юрия - князя Андрея - Суздаль начинает утрачивать свое первенство, уступает его новой столице Владимиру и входит в состав Владимиро-Суздальского княжества. С XIII в. становится столицей Суздальского княжества.

В 1238 г. Суздаль был среди прочих русских городов полностью разрушен татарами.

В первой половине XIV в. Суздаль становится столицей Суздальско-Нижегородского княжества, но в 1392 г. город вошел в Московское великое княжество. Потеряв политическое значение, Суздаль стал одним из религиозных центров на Руси. В Смутное время город дважды был разграблен польскими войсками, в 1634 г. - крымскими татарами, а в довершение в 1654-1655 гг. город переживает опустошительный пожар и эпидемию.

С середины XVII в. начинается торгово-экономический подъем Суздаля. В 1796 г. он становится уездным городом Владимирской губернии. Железная дорога, построенная в середине XIX в., обошла Суздаль стороной, за счет чего в городе не получила развития промышленность. Зато это способствовало сохранению его исторического облика.

# СУЗДАЛЬ







Постепенно на северо-восток перемещается главный экономический центр государства, а его столицей становится город Владимир. Владимир был основан в 1108 г. на высоком северном берегу реки Клязьма, протекавшей в центре Волжско-Окского междуречья, связывая его западный и восточный концы.


С XIV в. начинается возвышение Москвы как столицы Русского государства. Впервые в летописях этот город упоминается в 1147 г. Основателем Москвы официально признан суздальский князь Юрий Владимирович Долгорукий. Продолжателями становления Московского государства были известнейшие до сего времени московские князья и цари: великие князья - Андрей Боголюбский, Иван Калита, Иван Красный, Дмитрий Донской, цари - Иван Грозный, Борис Годунов, Михаил Федорович и многие другие.



Храм Василия Блаженного.



Владимир Мономах, по резному изображению на троне Иоанна IV.



Резные изображения на троне Мономаха.



Трон Мономаха.

Остальные города Русского государства в этот период невелики, но многие из них имеют по 4-5 тыс. жителей, а главные после Москвы торгово-ремесленные центры Новгород и Ярославль – примерно по 50 тыс. жителей. Основание новых городов преследовало прежде всего оборонительные цели во вновь осваиваемых районах.

1. Это города-крепости вдоль торгового пути по Волге (Самара, Саратов, Царицын и др.

2. Остроги на сибирских реках (Тобольск, Сургут, Красноярск, Иркутск).

3. Города-опорные пункты «засеченных линий» на границе Дикого поля (Воронеж, Белгород и др.)

# САРАТОВ

- Имя "Саратов" встречается в названии народа на Нижней Волге (Птолемей, Пв.), в названии былинных Саратовых Гор и р.Саратовки, Степи Саратовской (русские исторические песни). Это имя сохранилось в названиях города Саратова и Саратовской области. Предания и данные науки говорят, что с Саратовским Поволжьем связаны два крупнейших поворота в истории человечества: откровение об Единобожии и приручение коня. "Страной Яблонь", "Страною солодкового корня" поэтично называли этот край. Главными составляющими его природы были Волга, Степь и Дубравы. Саратовское Поволжье - место, где по-видимому, сложился один из центров древнейшей русской государственности (Волжская Русь). Здесь же с XIII по XV в. располагались коронные земли Золотой Орды, а затем и Большой Орды. История золотоордынского города Укек (Увек) вплотную смыкается с историей нового русского города Саратов, сохранившего в своем имени название прорусского родоплеменного образования - "сараты". Таким образом, Саратов может считаться одним из древнейших городов России.

## Продолжение слайда. Саратов

- История Саратова берет начало со второй половины шестнадцатого века. В это время, завершая создание централизованного русского государства, Иван Грозный окончательно разгромил на Средней и Нижней Волге остатки Золотой Орды. По его замыслу на расширенных границах государства на юго-восточной окраине основаны ряд городов-крепостей, в числе которых Саратов (1590 год). Первоначально Саратов возник на правом берегу Волги, чуть выше современного города. Там, при впадении в Волгу реки Гуселки, образуется мыс со слегка покатым плато, в центре которого и располагался "первый" Саратов, крепость, предназначенная для защиты русских поселенцев и волжского торгового пути от кочевников. Заложили крепость Саратов воеводы - князь Григорий Осипович Засекин и стрелецкий голова Федор Михайлович Туров в июле 1590 года.

# ЯРОСЛАВЛЬ

- Ярославль основан около 1010 года кн. Ярославом Мудрым. Впервые упомянут в летописи под 1071. С 1218 столица Ярославского княжества. С 1463 в составе Московского великого княжества. В связи с борьбой против польской интервенции в апреле - июле 1612 в Ярославле находилось Народное ополчение под руководством Минина и Пожарского; здесь был создан общероссийский правительственный орган "Совет всей земли". В XVII веке Ярославль - крупный торговый и ремесленный центр.

## Продолжение слайда. Ярославль

- Ярославль - один из крупных центров русского зодчества и изобразительного искусства XIII-XVII веков. В XVII веке здесь сложилась самобытная местная школа зодчества и монументальной живописи, многочисленные памятники которой расположены на территории исторического центра Ярославля, находящегося на высоком правом берегу Волги, у впадения в неё реки Которосли, и в районе бывших слобод за Которослью, в том числе: церкви Николая Надеина (1620-21, перестроена; росписи 1640-41), Ильи Пророка (1647-50; росписи 1680-81, костромичи Г. Никитин, С. Савин, ярославец Д. Семенов и др.), Иоанна Златоуста в Коровниках, Николая Мокрого (1665-72; росписи 1673), Иоанна Предтечи в Толчкове. Гражданские каменные сооружения XVII века: Митрополичьи палаты (Соборный дом), дом Иванова. В 1778 Ярославль получил регулярный генплан (построенный на элементах лучевой и полурадимальной планировки, включающей многочисленные прямоугольные кварталы рядовой застройки). Генплан прекрасно сочетал в целостной пространственной композиции основного архитектурного здания и сооружения прошлого (улицы ориентированы на наиболее значительные архитектурные памятники). Был создан новый центр Ярославля, главенствующее значение в котором приобрели три переходящие друг в друга площади - Ильинская (ныне Советская), Плацпарадная (Демидовский сквер) и Соборная (ныне Стрелка); город застраивался общественными и жилыми зданиями в стиле классицизма .



Продолжение слайда. Ярославль




# САМАРА

- Впервые Самара упоминается в русских летописях 1361 года. Поселение-пристань Самара впервые отмечено на карте Волги 1367 года венецианских купцов Франческо и Доменико Пицигано.

- *Официальная дата рождения города — 1586 год*, когда по Указу царя Фёдора Иоановича начала строиться крепость на Волге, названная Самарским городком, для прикрытия Руси от набегов кочевников и обеспечения водного пути от Казани до Астрахани. Крепость строилась на месте нынешней Хлебной площади, на холме. Сначала возводились стены из остро заточенных вверху брёвен, сторожевые башни с бойницами — защита от стрел степняков-кочевников. Потом кремль, церковь, приказные и жилые избы, лабазы. В 1636 году длина городка составляла 1,7 км, ширина- 350 м. В 1688 году крепость Самара была переименована в город, став не только военным форпостом на краю земли русской, но и торговым центром. Именно через Самару осуществлялась выгодная торговля с Востоком.

Продолжение слайда. Самара



Началом Нового времени в России можно считать правление Петра I. Существенно затронули эти реформы и городское расселение страны. Во-первых, была построена новая столица государства-Санкт-Петербург. Главной целью ее создания в устье Невы было установление тесных связей с Европой, прежде всего экономических, но также политических и культурных. Город быстро растет и становится первым российским городом-миллионером (в 1897 г.-1,3 млн.жителей, тогда как в Москве – 1,0 млн.)



Существенные изменения в сети городов России произошли в конце XVIII в. в связи с административной реформой Екатерины II. Вся территория России была разделена на губернии, а губернии - на уезды. Центром каждого уезда должен был стать город – административный центр. Для каждого города был утвержден регулярный центр. Для каждого города был утвержден регулярный план, примером для которого был план Санкт-Петербурга. Сеть таких городов относительно равномерно должна была покрыть территорию страны. Впоследствии крупными центрами из них стали Череповец, Рыбинск, Челябинск, но за счет развития промышленных, а не административных функций.

Новые города были образованы также на вновь осваиваемых территориях юга Сибири (Омск, Барнаул) и Предкавказья (Екатеринодар, Ставрополь). Последняя тенденция продолжилась и в XIX в., когда были основаны новые города на юге Дальнего Востока (Хабаровск, Владивосток) и на Кавказе (Владикавказ, Грозный). В староосвоенных районах городами стали некоторые промышленные села (Павловский Посад, Иваново).

# ОМСК

- История Омска началась с возведения Первой Омской крепости на левом берегу Оми. Поводом этому послужил Указ Петра 1 от 22 мая 1714 г., по которому вглубь Сибири с целью нахождения «песочного золота» в городе Еркете была снаряжена экспедиция. Возглавил ее гвардии подполковник Иван Дмитриевич Бухольц. После неудачного похода в 1716 г. в устье реки Оми для защиты отряда и охраны военного снаряжения были построены два небольших редута: треугольный на стрелке (где ныне Речной вокзал) и четырехугольный (против въезда на Юбилейный мост). Затем в 1717 г. была возведена Первая Омская крепость. Она была деревянной и занимала площадь около 6 гектаров. Оборонительные сооружения крепости состояли из сухого рва глубиной три метра и земляного вала высотой в один метр. По гребню вала проходил палисад высотой в 3,5 метра из врытых в землю и плотно приставленных друг к другу березовых бревен. По углам крепости были сооружены бастионы, на которых располагались пушки. К середине XVIII в. Омская крепость являлась узловым пунктом системы укреплений Верхне-Иртышской, а позднее - Пресногорькой линии. Однако, несмотря на реконструкции и ремонтные работы, она постепенно устарела и перестала соответствовать военным требованиям того времени. И поэтому в 1750-е гг. встает вопрос о строительстве Новой Омской крепости на правом берегу реки Оми. Инициатором строительства стал командующий сибирскими линиями генерал-поручик И.И. Шпрингер. Строительные работы начались 2 мая 1768 года.



# Продолжение слайда. Омск

- Крепость возводилась как одно из крупнейших сооружений на Востоке страны и представляла собой многоугольник площадью более 30 гектаров и имела 4 бастиона и 3 полубастиона. Она имела четверо ворот: Омские, Тарские, Тобольские и Иртышские. В исторической части Омска сохранились Тобольские ворота, а в 1991 г. были восстановлены Тарские ворота, ставшие своеобразной визитной карточкой нашего города. Отличительной чертой Новой Омской крепости являются каменные сооружения. Первым для постройки на территории крепости генерал Шпрингер определил «штаб». Это здание сохранилось до наших дней и является самым старым в городе. Первым каменным сооружением Омска был Воскресенский собор, заложенный в 1764 г. и построенный братьями Черепановыми. В 20-е годы XX века храм перестал выполнять свои функции, а в 1958 г. был снесен. На территории Новой Омской крепости было заложено здание гауптвахты, в котором размещались комендантское правление, крепостной караул и гарнизонная (позднее Азиатская) школа. Позже были построены лютеранская кирха, увенчанная деревянной башенкой с часами и колоколом, генералитет -» ский и комендантский дома. К концу XVIII в. вокруг крепостного плаца, находившегося в центре крепости, сформировался архитектурный ансамбль.

# ТЕМА 6.

## ■ УРБАНИЗАЦІЯ

**УРБАНИЗАЦИЯ** (от лат. urbanus-городской) это исторический процесс повышения роли городов, городского образа жизни и городской культуры в развитии общества, связанный с пространственной концентрацией деятельности в сравнительно немногочисленных центрах и ареалах преимущественного социально-экономического развития

## ЗАКОНОМЕРНОСТИ РАЗВИТИЯ УРБАНИЗАЦИИ

- Общие тенденции развития процессов урбанизации, характерны для разных стран, позволили создать теории стадий урбанизации, которые проходятся всеми странами и объясняют современную дифференциацию между странами, находящимся на разных стадиях. Одну из первых подобных теорий разработал американский урбанист Д.Джиббс.

Особенно резкий перелом в динамике городского населения мира, а в более широком плане – в развитии самого процесса урбанизации наступил во второй половине нашего столетия. Он получил название “городской революции”. Прирост численности горожан в мире за 1950 – 2000 г.г, согласно прогнозам демографов ООН, увеличится в 4 раза и сохранит тенденцию к дальнейшему значительному повышению. В первой четверти следующего столетия численность горожан возрастет до 5,1 млрд. человек – на 73%.

Высокие темпы роста городского населения во второй половине XX века связаны с совмещением нескольких факторов. Два из них наиболее значительны. Миграция сельского населения в города в середине нашего столетия приняла такие масштабы, что ее иногда называют великим переселением народов XX века. Это огромное увеличение миграции в города совпало в развивающихся странах с демографическим “взрывом”, что также способствовало небывалым темпам роста городского населения. В 1991 – 1995 г.г. горожан в мире ежегодно в среднем становилось больше на 61 млн. человек (сельских жителей – на 25 млн.).

*Общие черты современной урбанизации для большинства стран.*

*Первая черта – быстрые темпы роста городского населения, особенно в менее развитых странах.*

*Вторая черта – населения и хозяйства в основном в больших городах. Это объясняется прежде всего характером производства, усложнение его связей с наукой, образованием. Кроме того, большие города обычно полнее удовлетворяют духовные запросы людей, лучше обеспечивают обилие и разнообразие товаров и услуг, доступ к хранилищам информации.*

Темпы урбанизации во многом зависят от ее уровня. В большинстве экономически развитых стран, достигших высокого уровня урбанизации, доля городского населения в последнее время растет сравнительно медленно, а число жителей в столицах и других самых крупных городах, как правило, даже уменьшается. Многие горожане теперь предпочитают жить не в центрах крупных городов, а в пригородах и сельской местности. Это объясняется удорожанием инженерного оборудования, обветшанием инфраструктуры, крайним усложнением транспортных проблем, загрязнением окружающей среды.



## СПЕЦИФИЧЕСКИЕ СВОЙСТВА УРБАНИЗИРОВАННОГО РАССЕЛЕНИЯ

- Высокая плотность сети и интенсивность развития городских поселений;
- Большая насыщенность и теснота связей между поселениями и внутри их;
- Разнообразие выбора (мест работы, видов общения, отдыха);
- Усложнение форм расселения, вызванное усилением взаимодействия, сближением и срастанием сети поселений и агломераций и другими факторами более общего характера

Начиная с 60-х г.г. практически во всех западноевропейских странах, в Канаде, Австралии, Новой Зеландии (а в США – еще раньше) началось сокращение численности населения городов и доля городского населения. Однако было бы неправильно трактовать это как поворот процесса урбанизации вспять: урбанизация вступила в новую фазу, которая получила название субурбанизация.

Субурбанизация – развитие пригородов. Первоначально она проявляется в возникновении вокруг крупных городов пригородов. В итоге формируются городские агломерации – взаимосвязанные группы поселений (прежде всего городские), объединенные различными видами связей (трудовые, производственные, рекреационные, инфраструктурные и др.) в динамичные системы. Затем начинается более быстрое развитие пригородов (прежде всего демографическое) по сравнению с центральным городом.

Причины этого процесса многочисленны. Их подробно изучали в США и других странах интенсивной субурбанизации. В общем случае можно выделить причины, “выталкивающие” население из центральных городов и привлекающие жителей в пригороды.

В качестве “*выталкивающих*” причин обычно указывают высокую стоимость хорошей недвижимости в городе, перенаселенность и моральный износ жилья в центральных городах, острые экономические проблемы, высокие местные налоги, обострение социальных проблем, непрестижность адреса.

# ТЕМА 7.

- АГЛОМЕРАЦИЯ ПОСЕЛЕНИЙ.

# АГЛОМЕРАЦИЯ

- Это компактная территориальная группировка городских и сельских поселений, объединенная в сложную локальную систему многообразными интенсивными связями — трудовыми, производственными, коммунально-хозяйственными, культурно-бытовыми, рекреационными, природоохранными, а также совместным использованием разнообразных ресурсов данного ареала

- Это понятие включает не только совокупность взаимосвязанных поселений различного типа и величины, но и пространство между ними. Таким образом агломерация — это обычно высокоурбанизированная территория с густой сетью населенных пунктов, как бы объединенных совместной пригородной зоной.

# КРУПНЕЙШИЕ ГОРОДСКИЕ АГЛОМЕРАЦИИ МИРА

Город(а)	Страна	Население, млн чел.	
1	Токио–Йокогама–Кавасаки	Япония	31.1
2	Мехико	Мексика	21.2
3	Нью-Йорк–Ньюарк–Патерсон	США	21.2
4	Сеул	Южная Корея	20.0
5	Сан-Пауло	Бразилия	18.8
6	Джакарта	Индонезия	17.9
7	Осака–Кобе–Киото	Япония	17.6
8	Дели	Индия	17.0
9	Бомбей	Индия	17.0
10	Лос-Анджелес	США	16.4
16	Москва	Россия	12.0
18	Париж	Франция	11.3



## МЕХИКО

- Мехико - столица Мексики - расположена в межгорной котловине на высоте 2240 м. Город представляет собой самостоятельную административную единицу (федеральный округ). Это одна из крупнейших в мире городских агломераций. Занимая площадь 0,5% территории страны, она концентрирует более четверти ее населения (более 20 млн. человек). Город расположен в плодородной горной долине, окруженной почти сплошным кольцом гор, среди которых выделяется покрытая снегом вершина вулкана Орисаба и стоящие рядом вулканы Попокатепетль и Икстаксиуатль, которые находятся прямо в окрестностях города. О них существует легенда, согласно которой Икстаксиуатль - богиня, обращенная в гору за некий проступок, а Попокатепетль - ее возлюбленный, который не захотел ее покинуть и встал рядом, на страже. Климат города гораздо мягче, чем на окружающих низменностях.

Дворец изящных  
искусств. Мехико.



Мехико.  
Тлателолко,  
Площадь Трёх  
Культур.

# НЬЮ -ЙОРК

Официально New York City, сокращенно N.Y. и N.Y.C., прозвище «Большое яблоко», Big Apple), город на северо-востоке США, штат Нью-Йорк. Крупнейший город страны, вместе с многочисленными пригородами образует одну из крупнейших в мире городских агломераций. Расположен в устье реки Гудзон с многочисленными заливами и протоками, образующими удобные гавани. Собственно Нью-Йорк занимает площадь около 800 км<sup>2</sup>, включая часть прилежащего острова Лонг-Айленд. Разделен на пять крупных административных районов (Манхэттен, Бронкс, Бруклин, Куинс и Стейтен-Айленд), границами которых служат проливы и протоки. Население 8,1 млн человек (2004), Большого Нью-Йорка вместе с пригородами 21,2 млн человек (2004), агломерация Большого Нью-Йорка вместе с Филадельфией (вторая в мире по численности после Токио) составляет 30,1 млн человек (2004).

# НЬЮ - ЙОРК



# ДЕЛИ

- Столица Республики Индии город Дели и прилегающие районы занимают в общей сложности около 1500 кв. километров и составляют Национальную Столичную территорию Дели, управляемую правительством территории, а также мэрией Старого Дели и Муниципальной корпорацией Нью-Дели. По Конституции страны столица Индии официально именуется Нью-Дели, хотя в обиходной речи не только в Индии, но и в других странах сохраняется сокращенное название — Дели. Находясь почти на равном расстоянии от трёх других крупнейших городов Индии (Мумбаи (Бомбей) — 1240 км, Калькутта — 1320 км, Ченнаи (Мадрас) — 1840 км), Дели является как бы связующим географическим центром страны, в котором перекрещиваются важнейшие железнодорожные, авиационные и шоссейные коммуникации Индии.

Продолжение слайда. Дели.

Один из древнейших городов мира, Дели был столицей могущественных империй и небольших султанатов, являлся свидетелем расцвета и упадка многих династий. Высокие минареты, дворцы, величественные храмы, прекрасные мавзолеи и неприступные форты всегда восхищали и удивляли путешественников. Богатство и блеск, подобно магниту, притягивали сюда искателей добычи и приключений из разных стран. Несколько раз город полностью стирался с лица земли, но, как птица феникс, вновь поднимался из пепла, ещё прекраснее, чем раньше.

Среди исследователей истории Дели нет единого мнения относительно того, сколько поселений существовало на территории нынешней индийской столицы. Дж.Неру писал, что в истории отмечено семь Дели, а Нью-Дели — восьмой город, построенный на этой древней земле.

- КРУПНЕЙШИЕ

- АГЛОМЕРАЦИИ

- РОССИИ

- Москва 12,52...14,5\*\* 10,15
- 2 Санкт-Петербург  
5,1...6,31\*\* 4,04
- 3 Самара\* 2,30 1,13
- 4 Екатеринбург 2,06 1,34
- 5 Нижний Новгород 2,02  
1,28
- 6 Ростов-на-Дону 1,80 1,06
- 7 Новосибирск 1,66 1,41
- 8 Волгоград 1,47 1,00
- 9 Казань 1,36 1,11
- 10 Челябинск 1,33 1,06

- 11 Омск 1,24 1,13
- 12 Саратов 1,19 0,86
- 13 Пермь 1,18 0,99
- 14 Уфа 1,13 1,04
- 15 Новокузнецк\* 1,13 0,54
- 16 Красноярск 1,13 0,92
- 17 Тула\* 1,09 0,47
- 18 Краснодар 1,09 0,65
- 19 Иркутск\* 1,09 0,58
- 20 Владивосток 1,01 0,59



- Московская городская агломерация — самая крупная в России, ее население оценивается примерно в 12 млн. человек. Помимо Москвы, сюда включаются и связанные с ней трудовыми маятниковыми поездками города Московской области. Около половины жителей городов Люберцы, Мытищи, Химки и других до недавних пор ежедневно ездили на работу в Москву, общее число маятниковых мигрантов, прибывающих в Москву, достигало 500 тыс. человек. Росту города способствует его роль столицы централизованного Российского государства.

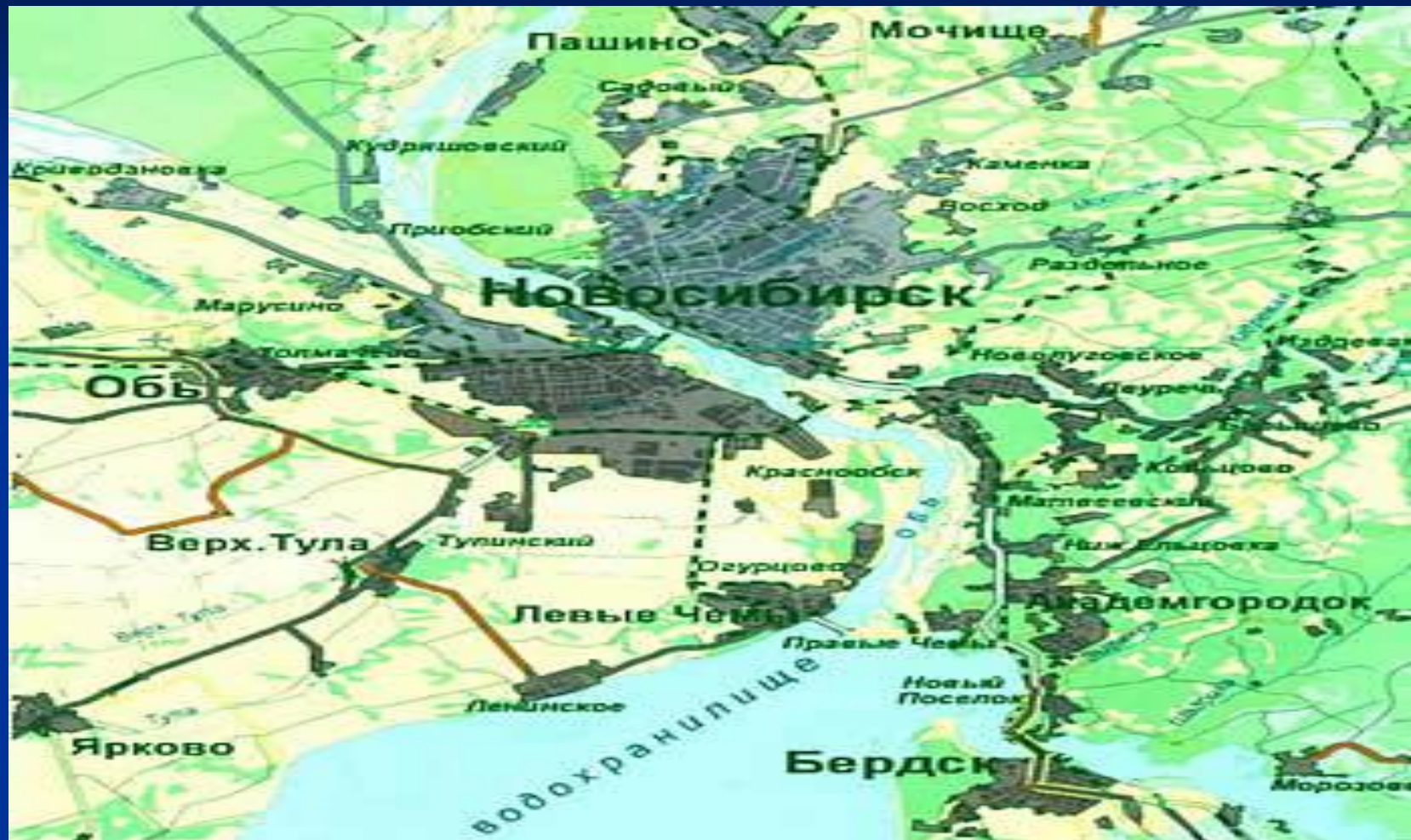
*Новосибирская агломерация* включает поселения,

экономически, социально и территориально тесно взаимосвязанные с Новосибирском, находящиеся от его центра в пределах полуторачасовой доступности.

Доля агломерации превышает 3/4 валового регионального продукта Новосибирской области, она практически целиком определяет тенденции развития областной экономики.

По экономическому признаку в состав агломерации попадают города Бердск, Обь, поселки городского типа Кольцово и Краснообск, Новосибирский сельский район, а также ряд других близлежащих к Новосибирску районов области, в том числе Ордынский, Тогучинский, Искитимский, Кольванский и др.

# НОВОСИБИРСКАЯ АГЛОМЕРАЦИЯ



# ТЕМА 8.

## ■ ТЕХНОПОЛИСЫ МИРА

Мегаполисы – наиболее  
высоурбанизированные  
пространственные структуры  
полосовидной конфигурации,  
возникающие путем срастания близко  
расположенных крупнейших  
городских агломераций

# Наиболее крупными и известными мегалополисами являются:

1. Токайдо (Токио и Осака) в Японии
2. Лондон-Ливерпуль в Великобритании
3. Сансан или южнокалифорнийский (от Сан-Франциско до Сан-Диего) в США
4. Босваш (от Бостона до Вашингтона) в США

# Токийский мегаполис Токайдо

- Кобе – Кито) и Тюке (Нагоя и др.), а также с расположенными между ними городами, агломерация Кэйхин сливаются в единую систему – Токийский мегаполис (Токайдо). Общая численность его населения – более 60 млн. человек. Мегаполис Токайдо протянулся вдоль побережья на 600 – 700 км. Средняя плотность населения в его пределах составляет 800 – 1000 чел. на 1 км<sup>2</sup>. Близость моря и извилистая линия побережья создают благоприятные условия для развития морского транспорта и строительства портов.

# АНГЛИЙСКИЙ МЕГАПОЛИС

В Западной Европе выделяются своими размерами Английский мегаполис объединяет агломерации Лондона Бирмингема, Манчестера, Ливерпуля и др.) Рейнский (кольцевая агломерация Рандстад в Нидерландах, Рейн-Рур и Рейн-Майн в ФРГ и др.). Каждый из них включает до 30 агломераций общей площадью около 50 тыс. км<sup>2</sup> и с населением по 30-35 млн. человек. Все отчетливее намечается формирование межгосударственного мегалополиса в Северо-Западной Европе. Он охватывает сопредельные урбанизованные районы пяти стран. Юго-Восточную Англию, Рандстад, Рейн-Рур, Бельгийско-Французский (район Антверпен-Брюссель-Дилль) и Парижский.



- Своеобразный мегалополис складывается в 80-90 г.г. на юге Китая. Его основу составляют свободная экономическая зона Шеньчжень с населением 3,3 млн. человек, Гонконг (5,6 млн), который 1 июля 1997 г. возвращен Китаю и получил название Санган, Чжухай (1 млн. жителей), расположенный неподалеку от Макао, и крупнейшая агломерация Южного Китая Гуаньчжоу с населением более 4 млн. человек.

В начале XXI века здесь, видимо сформировался достаточно мощный мегалополис с населением около 30 млн. человек.

С населением более 4 млн. человек. В начале XXI века здесь, видимо сформировался достаточно мощный мегалополис с населением около 30 млн. человек.

## ХАРАКТЕРИСТИКИ СОВРЕМЕННЫХ МЕГАПОЛИСОВ

1. Процесс мегаполизации в современном мире продолжается и охватывает все большее число стран и районов разного типа, хотя он и не принял такого обвального масштаба на пороге XXI в.
2. Мегаполис в сравнении с городской агломерацией представляет собой иерархически более высокий уровень организации урбанистических систем.

3. Мегалополис не поглощает отдельные входящие в него агломерации, а «накладывается» на них, как более крупная структура.

4. Мегалополис – менее целостное образование по сравнению с городской агломерацией и в морфологическом, и в функциональном отношениях.

5. Новизна мегаполиса как урбанистического образования заключается прежде всего в его особой структуре масштабе, а не в его функциях.

6. Нижний порог численности урбанизированного района для отнесения его к мегаполису, как показали исследования последних десятилетий, -25 млн.человек.

# ТЕМА 9.

## ■ ГОРОДА ДАЛЬНЕВОСТОЧНОГО ФЕДЕРАЛЬНОГО ОКРУГА

# ХАБАРОВСК

- История Хабаровска связана с освоением Россией берегов Амура и Тихого океана. 31 мая 1858 года солдаты линейного Сибирского батальона под командованием капитана Я. В. Дьяченко основали военный пост, названный Хабаровкой - в честь землепроходца XVII века Ерофея Хабарова. Уже через пять лет с момента основания в Хабаровке было 167 строений, среди них - дом военачальника, казарма, провиантские склады, жилые дома и торговые лавки.

- В 1864 году землемер М. Любарский составил топографический план, предусматривающий перспективу превращения поста именно в город. Естественный ландшафт определял по этому плану "лицо" будущего города - высокий берег Амура, три длинных холма и текущие меж ними речки Бури и Ури явились ключевыми элементами в организации городской территории.
- 30 октября 1880 года Хабаровка получила статус города. Выгодное местоположение на стыке двух рек и уже имевшийся речной порт способствовали быстрому развитию здесь торговли.



Продолжение слайда



# Николаевск – на - Амуре

- Николаевск, первый на Амуре город, основан 1-13 августа 1850 года Геннадием Ивановичем Невельским. Число первых его жителей составило 6 человек. Первым строением стала изба-ураса, первым начальником - военный топограф Петр Попов. К весне 1854 года Николаевский пост представлял собой уже небольшой поселок в составе пяти жилых зданий: пакгауза, скотного двора и часовни. Для прибывающих судов была построена пристань. В 1854-1856 года - начало бурного строительства деревень, военных постов и городов на Амуре и Сахалине. В 1856 году была создана Приморская область, Николаевский пост преобразован в город, получив свое современное название - Николаевск.

- В 1856 году была создана Приморская область, Николаевский пост преобразован в город, получив свое современное название - Николаевск. Одновременно Николаевску были приданы права административного центра Приморской области и главного порта на Дальнем Востоке. В 1858 году число зданий в городе возросло до 200. Был построен механический завод по сборке и ремонту судов. Открыты: морское училище, краеведческий музей, библиотека. Начались первые коммерческие рейсы по Амуру частных и казенных пароходов. Городские причалы стали посещать зарубежные торговые суда США, Норвегии, Японии.

Продолжение слайда



Г. И. Невельской



# МАГАДАН

- История Магадана
- Существует немало версий о происхождении нашего города. Одна из них : слово "Магадан" произошло от эвенского "Монодан" - "жилище из плавника". Так называли коренные жители Охотского побережья устье реки, впадающей в бухту Гертнера. А в 1928 году В.А.Цареградский , помощник начальника первой Колымской экспедиции Ю.А.Билибина, нанес на карту слово "Магадан". Его по праву можно считать тем человеком, кто дал имя Магадану.
- Примерно в это же время впервые увидел бухту Нагаева и заместитель председателя комитета Севера Карл Лукс . "Отсюда пойдет работа по снабжению Среднекана, Верхне-Колымского золотопромышленного района," - сообщал он в Москву.
- И уже в 1929 году 35 рабочих под руководством прораба Навдуша и десятника Флейты всюду строили на берегу бухты Нагаево культбазу . Впрочем, так по проектной документации именовалась стройплощадка, а по сути, здесь заложили город.





ожение слайда

# Южно-Сахалинск

- **Южно-Сахалинск** - административный центр Сахалинской области. Расположен на юге острова Сахалин в долине реки Сусунай. Первоначально, русское поселение Владимировка, затем, после подписания Портсмутского мирного договора и перехода южной части острова под владение Японии, - Тоехара, центр губернаторства Карафуто.

Название Южно-Сахалинск город получил в 1946 году.

Южно-Сахалинск - культурный и деловой центр, с населением 165,000 человек.

- Южно-Сахалинск окончательно присоединен к России после второй мировой войны. До этого он принадлежал Японии и именовался Тоёхара.
- Герб утвержден Администрацией города 17 июля 1992 года. В лазуревом щите изображен стилизованный серебряный ключ. Ушко ключа воспроизводит цветок орнамента южно-сахалинской керамики; бородака ключа состоит из стилизованных литер "Ю.С.". Ключ поддерживают по сторонам два серебряных медведя, стоящие на серебряной ленте.

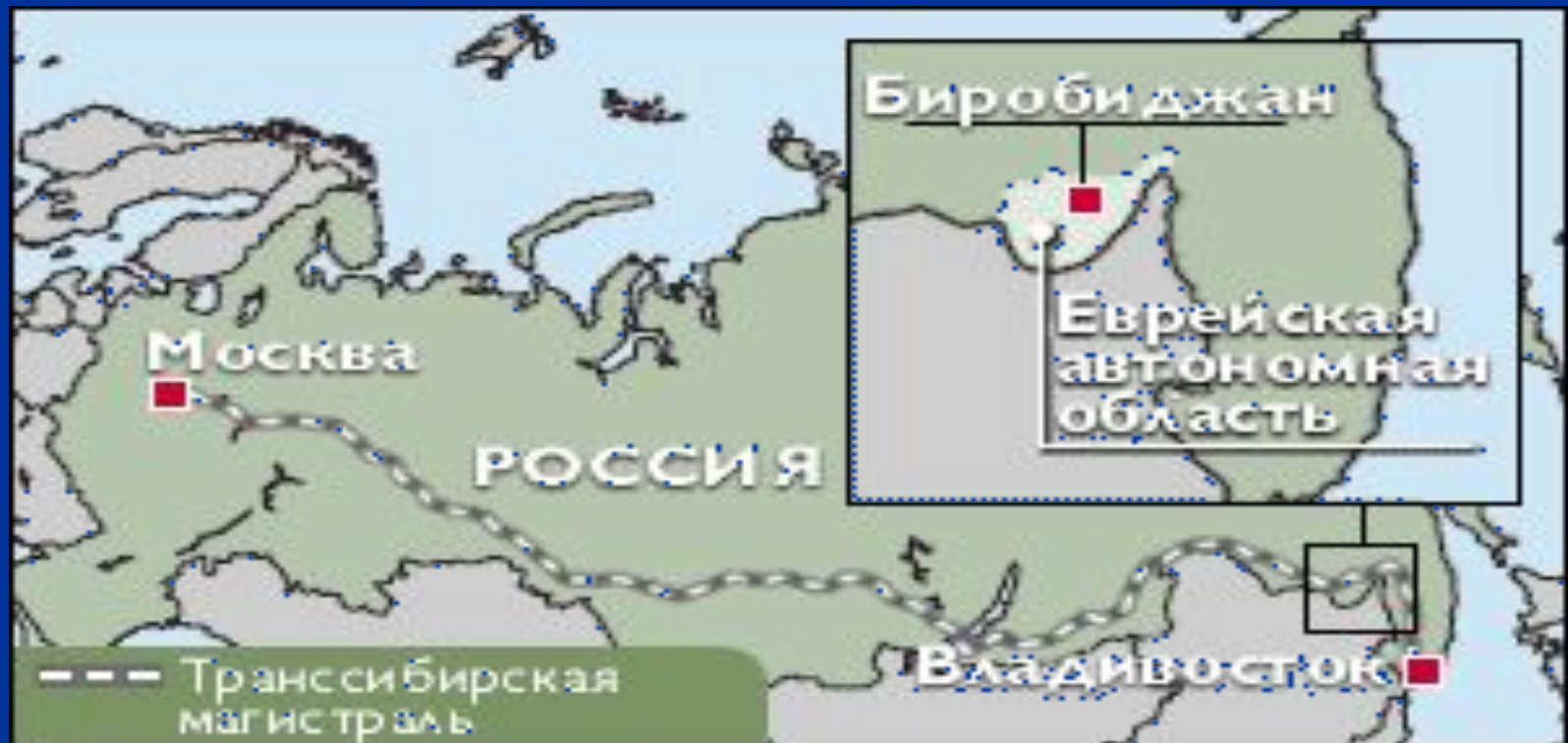




# БИРОБИДЖАН

- Основан в 1931 на месте железнодорожной станции Тихонькая. Название получил от рек Бира и Биджан. В Еврейской автономной области две крупные реки - Бира и Биджан. В переводе с тунгусского эти названия значат "Река" и "Речка". В конце двадцатых поселенцы приезжали на станцию Тихонькая, из которой и вырос Биробиджан, стоящий среди тайги и болот. С 1934 — центр Еврейской автономной области. С 1937 — город. В предвоенные годы в Б. сформировалась лёгкая промышленность (трикотажная, текстильная, обувная).

- Поездка из Москвы до Биробиджана в 8 с лишним тысяч километров по Транссибирской железнодорожной магистрали занято шесть дней. На то же путешествие у первых еврейских поселенцев уходило больше месяца.



# Комсомольск-на-Амуре

- Официальная дата начала истории 12 июня 1932 года. 10 мая 1932 года на берег реки Амур возле старинного русского села Пермское высадилась первая группа строителей, задачей которой было создание мощного форпоста индустрии на Дальнем Востоке. Нетронутая, глухая тайга, болота, бездорожье, суровые климатические условия встретили первостроителей нового города.  
Комсомольск-на-Амуре называют "городом юности", начало стройки положила молодёжь, представители всех народов России.

## Продолжение слайда. г. Комсомольск-на-Амуре

- Комсомольск-на-Амуре находится на пересечении транспортных путей, радиально расходящихся по всем направлениям: в западном - Байкало-Амурская Магистраль, северо-восточном - водный путь по реке Амур до г. Николаевска-на-Амуре и далее в Охотское море, газо- и нефтепроводы с о. Сахалина; в восточном - железная дорога до морского порта Ванино и г. Советская Гавань; и юго-западном - река Амур, железная и автомобильная дороги до г. Хабаровска, и далее, к побережью Тихого океана, портам Владивосток и Находка.

# ЯКУТСК

- Якутск - столица Республики Саха (Якутия), один из старейших городов Сибири. Дата основания - 25 сентября 1632 года, когда отряд енисейского сотника Петра Бекетова, обследуя берега реки Лены, заложил Ленский острог на правом берегу реки в 70 км. севернее современного Якутска.
- Переименован в г. Якутск в 1643 году. Якутск, являясь военно - административным и торговым центром всего Ленского края, с 1708 года был подчинен Сибирской, в конце XVIII века - Иркутской губерниям. В 1822 году Якутск становится областным городом, а с 1851 года Якутия получает статус самостоятельной области на правах губернии с центром в Якутске.

## Продолжение слайда. г.Якутск

- Со времен своего основания, в течение более двух веков Якутск служил центром и опорной базой для исследования северо-востока Азии. Отсюда уходили в неизвестное Семен Дежнев, Владимир Атласов, Иван Москвитин, Василий Поярков, Ерофей Хабаров и другие, открывшие пролив между Азией и Америкой, Камчатку, реку Амур, берега Северного Ледовитого и великого Тихого океанов. В Якутске в разное время побывали Витус Беринг, Харитон и Дмитрий Лаптевы, Семен Челюскин, Фердинанд Врангель, Эдуард Толь, Иван Черский, Иван Гончаров и другие крупные ученые, путешественники.

## Продолжение слайда. г.Якутск



# ТЕМА 10.


## ■ ГОРОДА ПРИМОРСКОГО КРАЯ

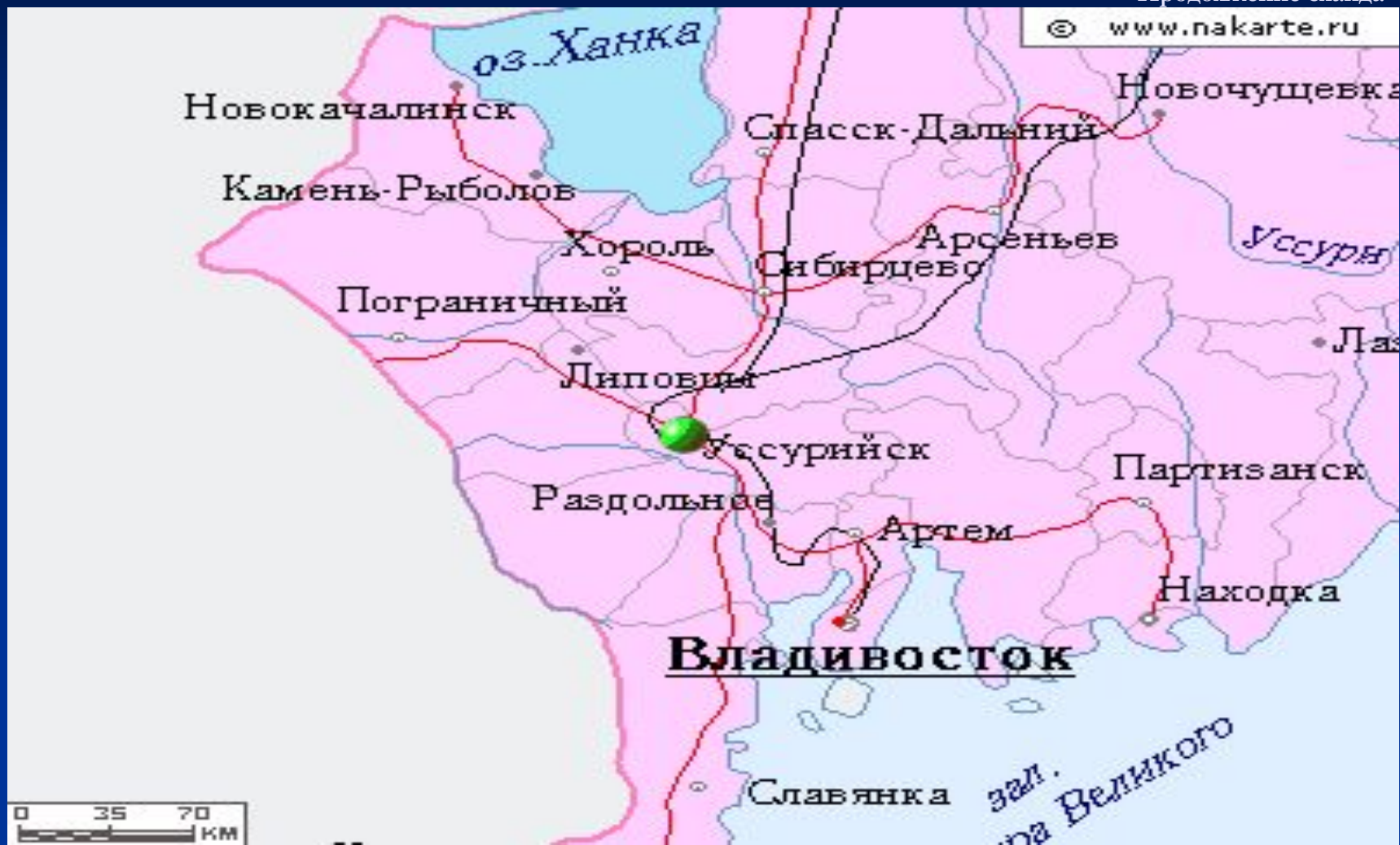


# УССУРИЙСК

- Город Уссурийск был основан в 1866 году переселенцами из Астраханской и Воронежской губерний на территории некогда процветающего Бохайского государства. Минули сотни лет, прежде чем на этом месте образовалось село Никольское. Строительство в 1891 году Транссибирской магистрали и превращение Никольска в крупный железнодорожный узел вдохнули в него новую жизнь. Образование 7 лет спустя города Никольск-Уссурийского усилило привлекательность этого уголка Приморья. Сегодня Уссурийск является одним из крупнейших городов Приморья. В 1996 году ему исполнилось 130 лет.

Продолжение слайда





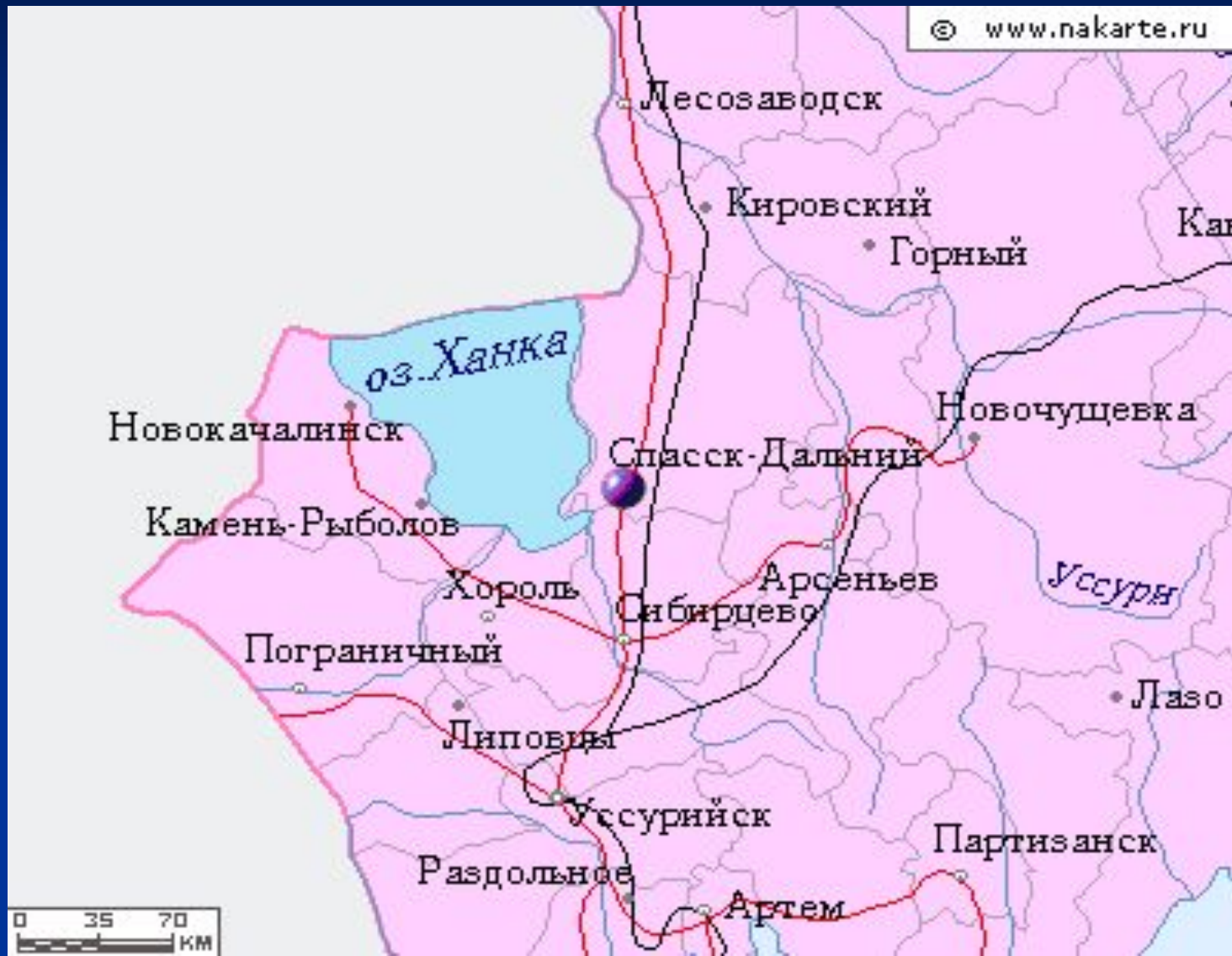
# СПАССК-ДАЛЬНИЙ

- Образован в 1911 г. Численность населения - 61 тыс. чел.

Город основной центр стройиндустрии Приморья. Своему рождению он обязан с.Спасскому, основанному в 1885 году и железнодорожному пос. Евгеньевке.

В 1926 году здесь проживало 11.4 тыс. человек, сейчас -свыше 60 тыс. человек.

В городе действуют крупнейший на Дальнем Востоке цементный завод, комбинат асбоцементных изделий, завод сантехарматуры и железобетонных конструкций, а также предприятия по ремонту сельскохозяйственной и лесозаготовительной техники, легкой и пищевой промышленности.



# г. Большой Камень

- Образован в 1989 г. Численность населения - 80 тыс. чел. г.Большой Камень расположен на юге Приморья в восточной части Уссурийского залива. Наиболее развитая отрасль экономики - судоремонт. Успешно действуют рыбодобывающие предприятия, завод по изготовлению рыбной продукции. Прибрежные зоны перспективны для культивирования водорослей, моллюсков, иглокожих.

- Основными предприятиями города являются заводы, занимающиеся ремонтом, достройкой кораблей военно-морского флота и гражданского судостроения. Здесь трудятся специалисты с высоким научно-техническим потенциалом. Предприятия города имеют техническую и технологическую возможность выпускать бытовую технику, оборудование для пищевой промышленности и торговли, мебель, товары народного потребления.

# ДАЛЬНЕГОРСК

■ Образован в 1889 г. Численность населения - 50 тыс. чел. Дальнегорск расположен высоко в горах, на краю земли российской. Бывшее поселение выросло в поселок, затем получило статус города. Дальнегорск - центр цветной и горнохимической промышленности. История этого города началась с экспедиции под руководством горного инженера С.В.Масленникова, которая в 1897 году обнаружила в отрогах Сихотэ-Алиня месторождение свинцово-цинковых руд.

Вскоре на базе месторождения было создано горнопромышленное общество, занявшееся его разработкой. Постепенно добыча руды расширялась, а само производство совершенствовалось. Перед началом Второй Мировой войны Сихотэ-Алинский полиметаллический комбинат представлял собой уже сложное предприятие с законченным циклом производства олова.



- В 1965 г. открылся Приморский горнохимический комбинат, переименованный впоследствии в производственное объединение "Бор". Сейчас оно выпускает около 20 видов боросодержащей продукции.

Продолжение слайда. Дальнегорск



# ФОКИНО

- Город Фокино один из молодых городов в Приморском крае: 4 октября 2005 года ему исполнилось 25 лет. Однако истоки его истории следует искать в середине позапрошлого века, когда моряки винтового клипера «Стрелок» облюбовали красивую бухту, прилегающую к акватории залива, который потом и назвали именем своего корабля.
- Город Фокино возник на месте села Промысловка, основанного в 1891 году, главным занятием крестьян которого были земледелие, скотоводство, рыболовство, пчеловодство, промысловая добыча золота.

Продолжение слайда г.Фокино



# Дальнереченск

- Образован в 1917 г. Численность населения - 32 тыс. чел. Основные виды экономической деятельности в городе связаны с лесной, деревообрабатывающей и пищевой промышленностью.

9 предприятий формируют основные виды выпускаемой продукции. Это пиломатериалы, столярные изделия, лесоматериалы круглые, сборные, железобетон, стеновые материалы, мебель, бочкотара, рыбопродукция, хлебобулочные и кондитерские изделия.