



моу Богураевская сош


Презентация

Предмет: Мир вокруг нас

Тема: Поверхность нашего края


Класс: 4

Учитель: Клочкова Н.А.



Цели и задачи

- Сформировать представления у учащихся о поверхности родного края;
- Учить работать с картой;
- Развивать познавательную активность детей, наблюдательность, умение анализировать и делать выводы.



Оборудование



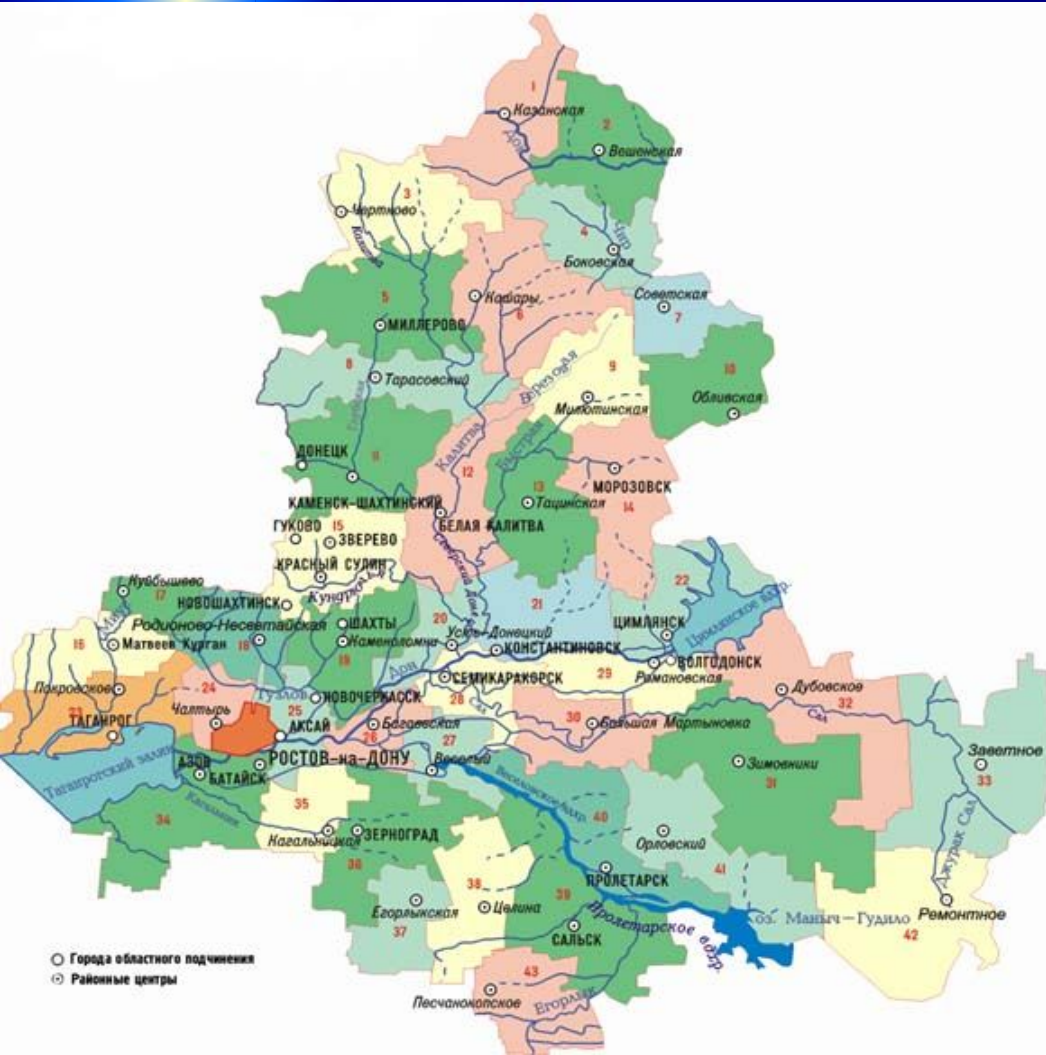
- Карты: физическая и административная России и Ростовской области;
- Атлас и контурная карта РО;
- Фотографии оврагов, карьеров, терриконов, равнины;
- Карточки;
- Тест «Мой край»

План урока

1. Организационный момент
2. Проверка домашнего задания
3. Изучение нового материала
4. Физкультминутка
5. Продолжение обсуждения нового материала
6. Закрепление изученного материала
7. Итог урока
8. Домашнее задание

Проверка домашнего задания

Рассказать о своем крае используя карту Ростовской области



Изучение нового материала

- Рассмотрите карту России и скажите где расположена наша область. Какие формы рельефа преобладают?




Равнина

Различие между горой и холмом



Гора



Холм

Работа в парах (овраг)



- План работы
- Где находится овраг
- Причины его появления
- Что можно сделать, чтобы уменьшить его расширение

Знакомство с новой формой рельефа - терриконы

- Боль Земли – горы, которые выросли не сами собой – их создали люди

