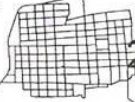


Лист 8.111

08:09 01 002



23:08:09 02 000

23:08:08 08 002

23:08:10 01 000

23:08:09 04 001

Шкелов

23:08:10 01 001

лесной фонд
24 83,0

23:08:10 02 001

23:08:10 02 002

п. Ясенская
переправа

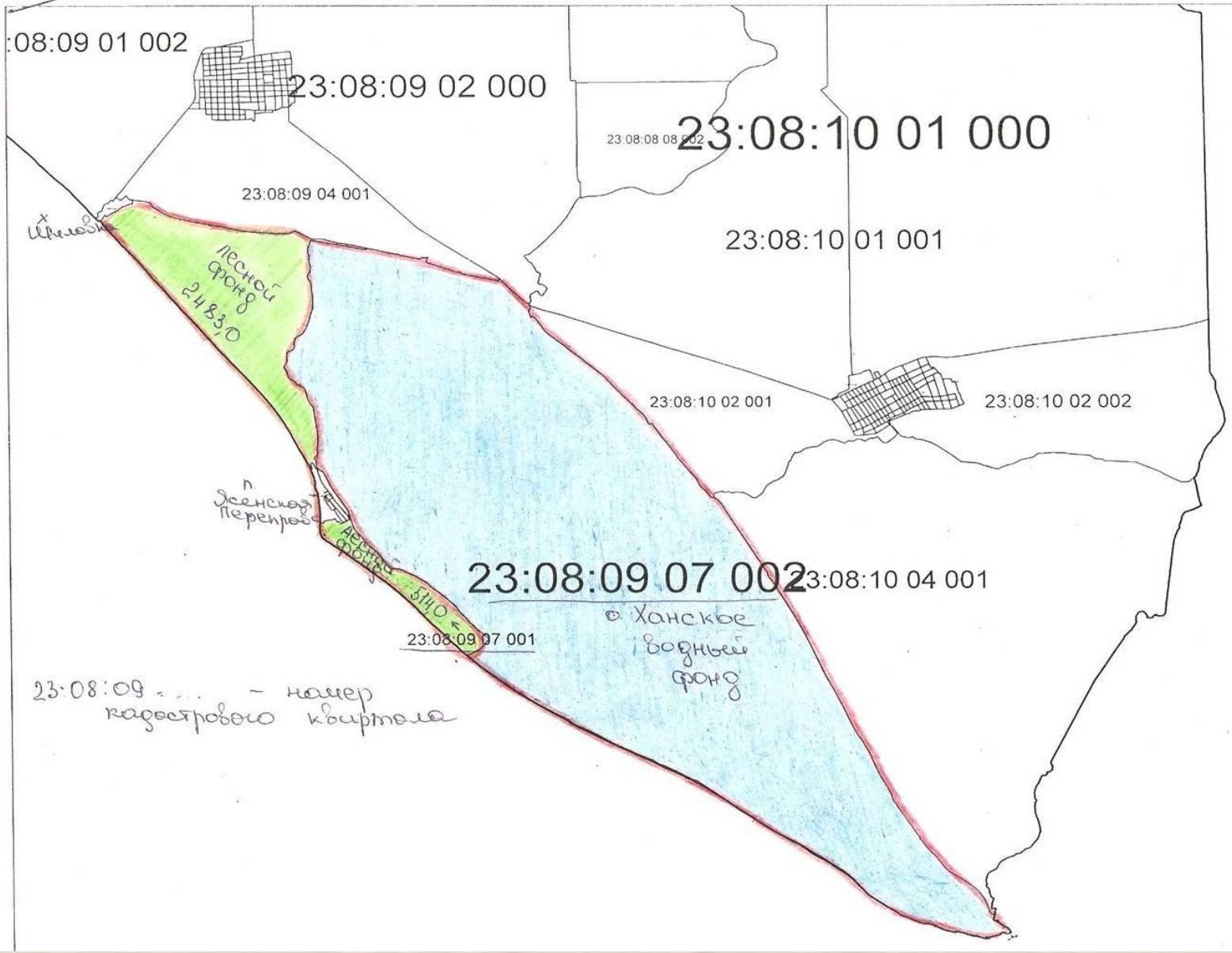
23:08:09 07 002

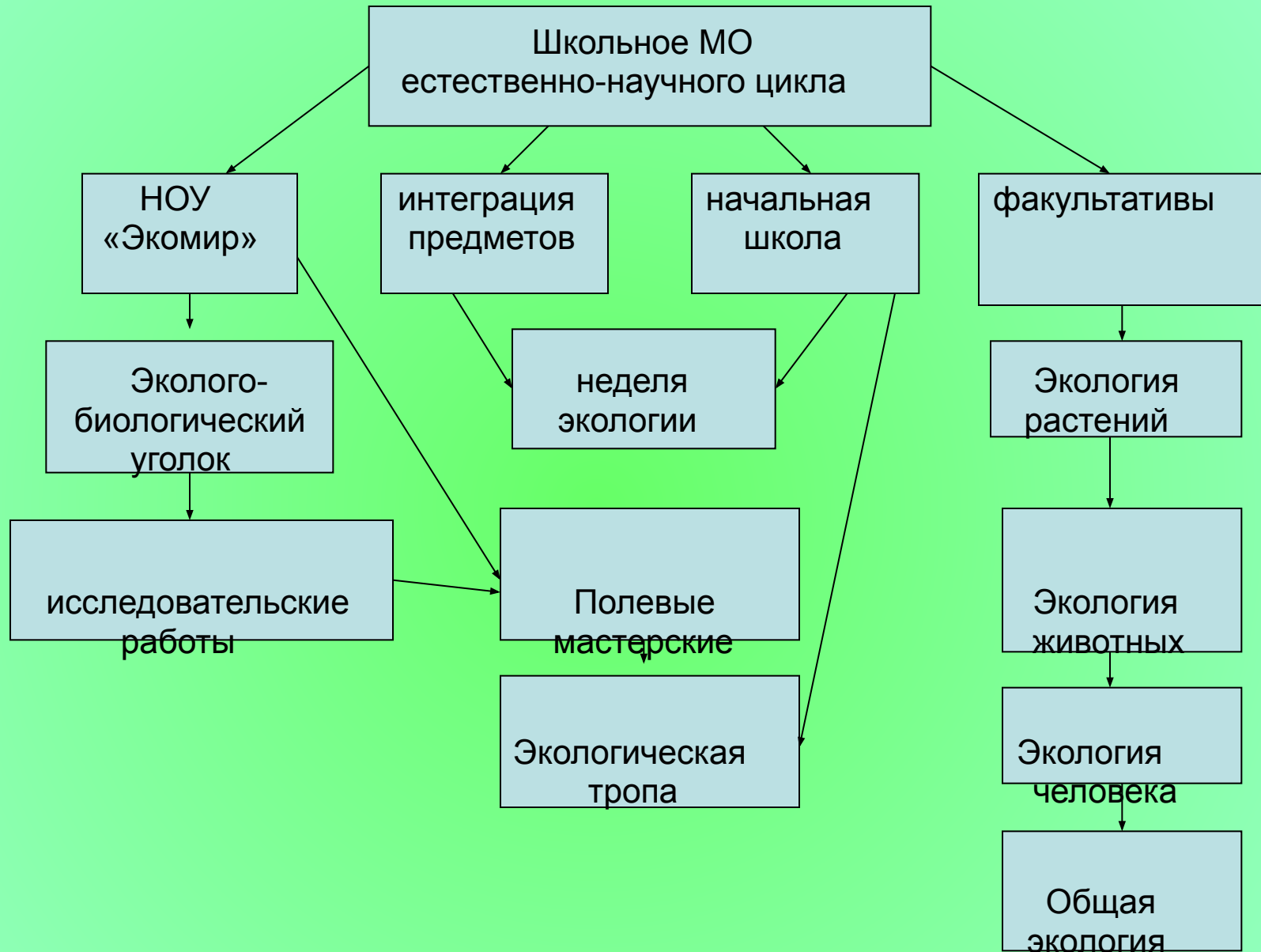
23:08:10 04 001

23:08:09 07 001

Ханское
водный фонд

23:08:09 - ... - номер
кадастрового квартала





Мастерская по гидрологии

- Цель: исследование и мониторинг водных объектов.



Исследование береговой полосы Бейсугского лимана



Мастерская орнитологов

- Цель: изучение ценных видов орнитофауны Ханского озера



Исследование птиц





Неделя полевых мастерских

Стационарный
лагерь

```
graph TD; A[Стационарный лагерь] --> B(Станция География); A --> C(Станция биология); A --> D(Станция физика); A --> E(Станция химия);
```

Станция
География

1 отряд

Станция
биология

2 отряд

Станция
физика

3 отряд

Станция
химия

4 отряд

«ВОПРЕКИ»

Мацока Георгий

5 класс

