



*«География Московского столичного региона»*



# Территория, границы, ЭГП.

## Московский столичный регион

включает в себя два субъекта федерации

Город -герой  
Москва

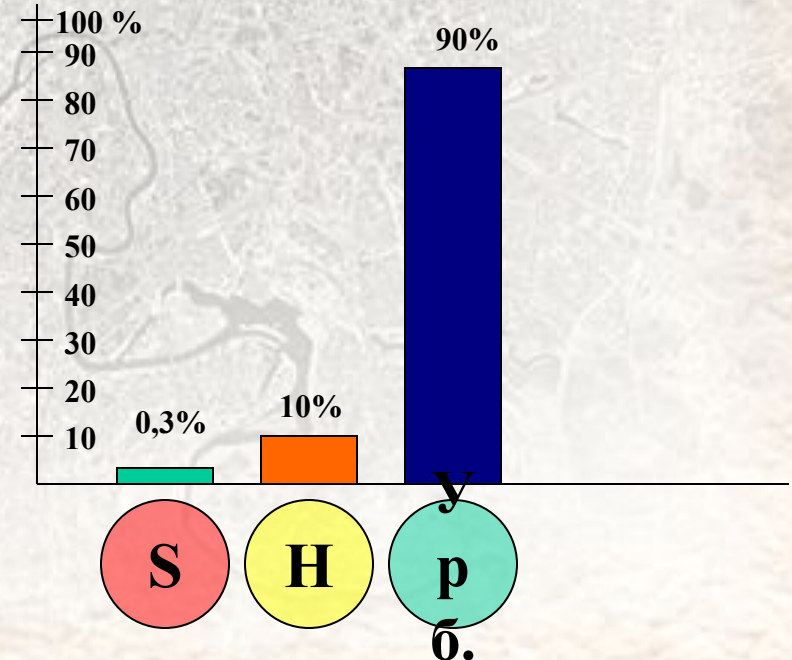
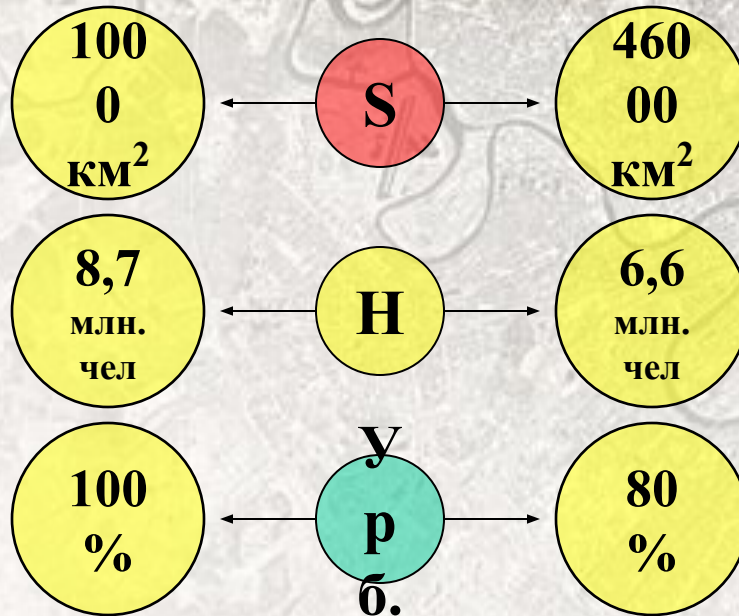
Московская  
область



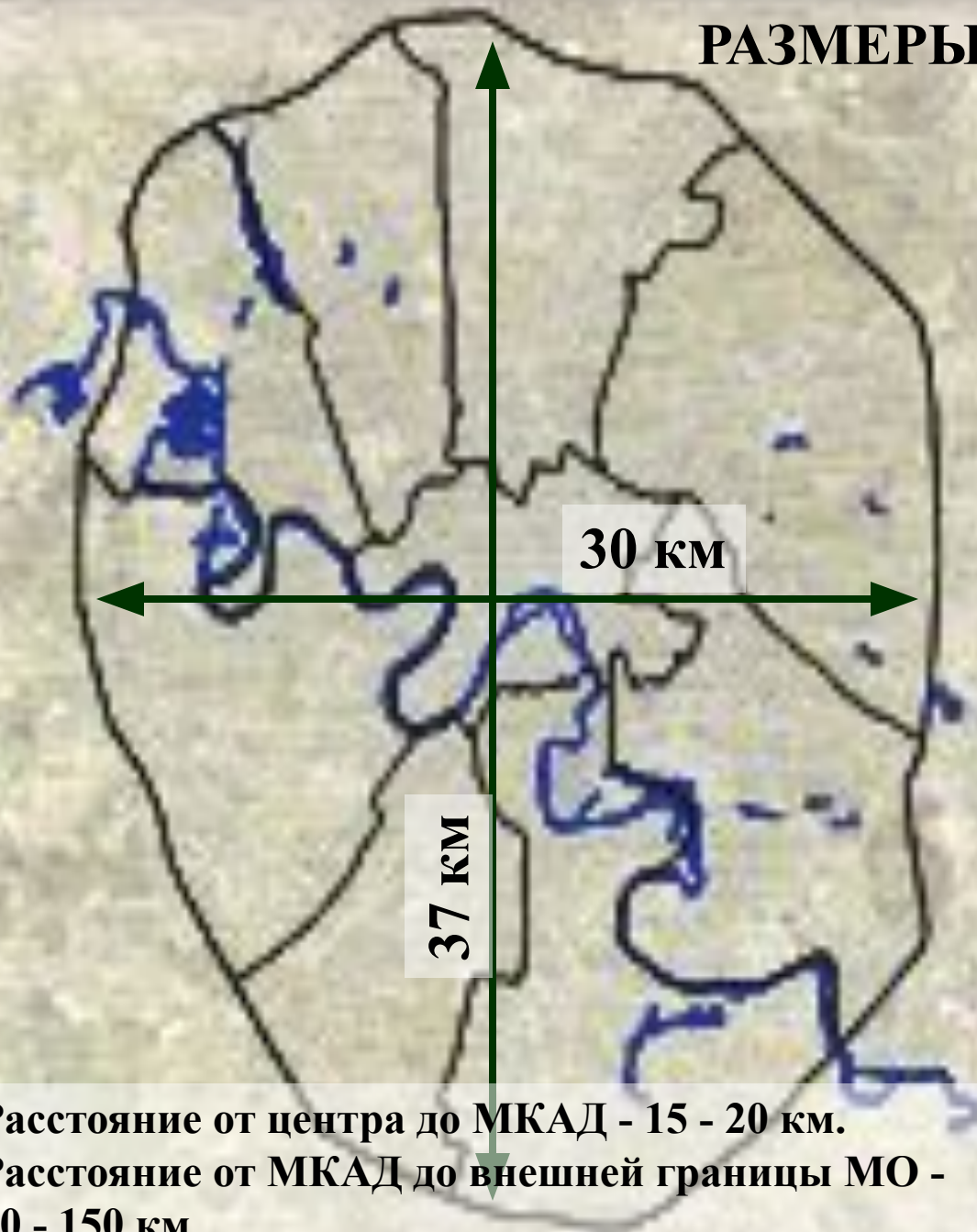
### ОБЩАЯ ХАРАКТЕРИСТИКА

$$P_{(\text{Москва})} = 7000 \text{ ч/км}^2$$

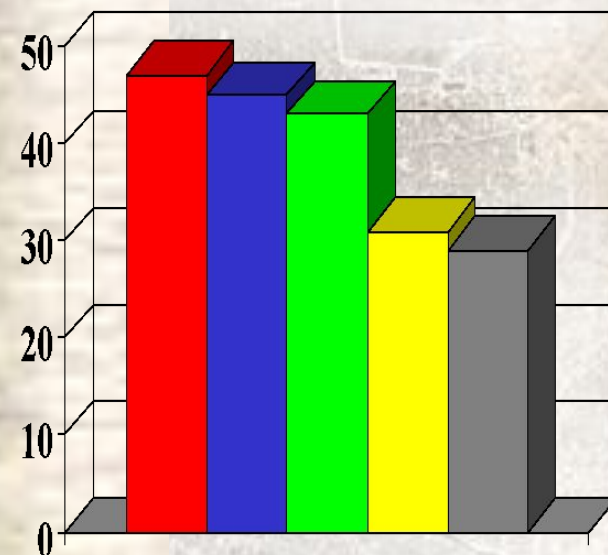
$$P_{(\text{МО})} = 140 \text{ ч/км}^2$$



# РАЗМЕРЫ ТЕРРИТОРИИ ГОРОДА МОСКВЫ.



Расстояние от центра до МКАД - 15 - 20 км.  
Расстояние от МКАД до внешней границы МО - 50 - 150 км.



Территория МСР в сравнении с зарубежными государствами и некоторыми обл. РФ (тыс. кв. км)

- МСР
- Эстония
- Дания
- Бельгия
- Владимирская обл.

# АДМИНИСТРАТИВНО-ТЕРРИТОРИАЛЬНОЕ ДЕЛЕНИЕ МОСКВЫ.

- I Центральный АО
- II Северный АО
- III Северо-Восточный АО
- IV Восточный АО
- V Юго-Восточный АО
- VI Южный АО
- VII Юго-Западный АО
- VIII Западный АО
- IX Северо-Западный АО
- X Зеленоградский АО



# ЭГП.

**МСР находится в Центральном федеральном округе и в Центральном экономическом районе. Важнейшая особенность ГП МСР - наличие на его территории столицы страны.**

**МСР граничит с 7 областями.**

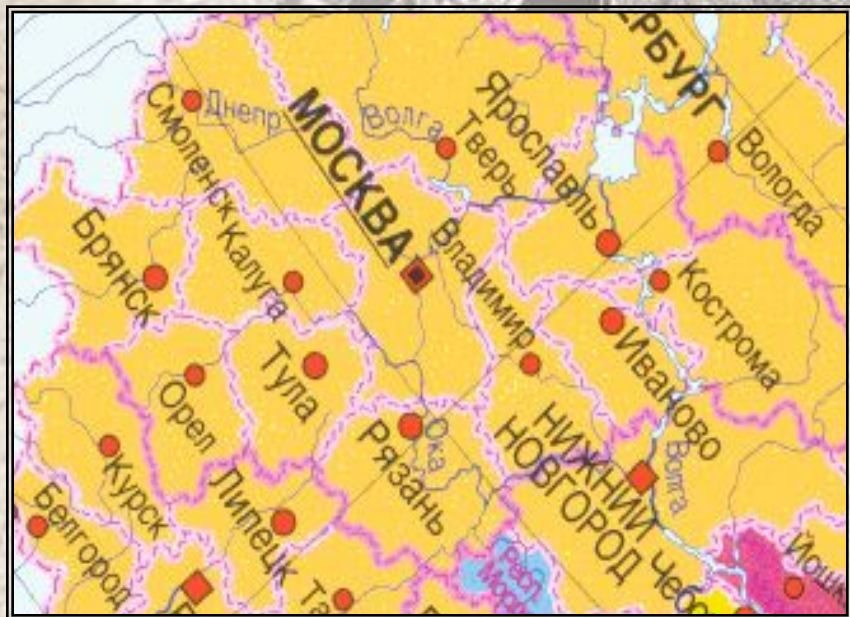
**Пользуясь картой, назовите эти области.**

## ОСОБЕННОСТИ ЭГП:

**1. Столичное  
положение**

**2. Центральное  
транспортно-  
географическое  
положение**

**Это определило размещение в МСР  
высших органов власти, иностранных  
посольств, учреждений культуры и  
науки.**





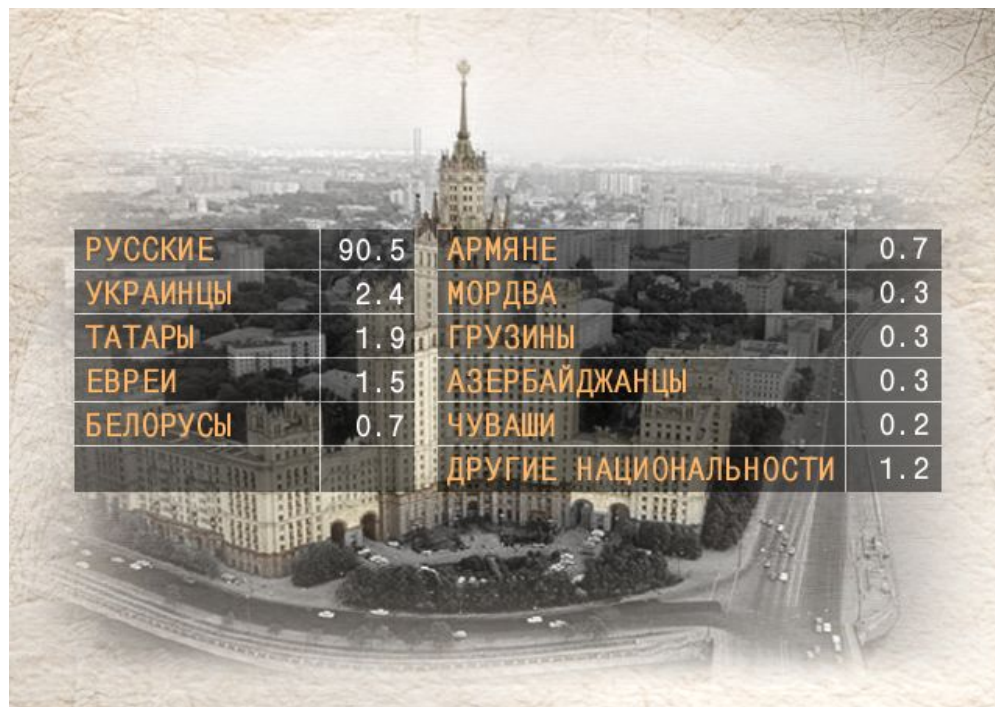
**Москва - крупнейший транспортный узел**



# Тема: “Население Московского столичного региона”.

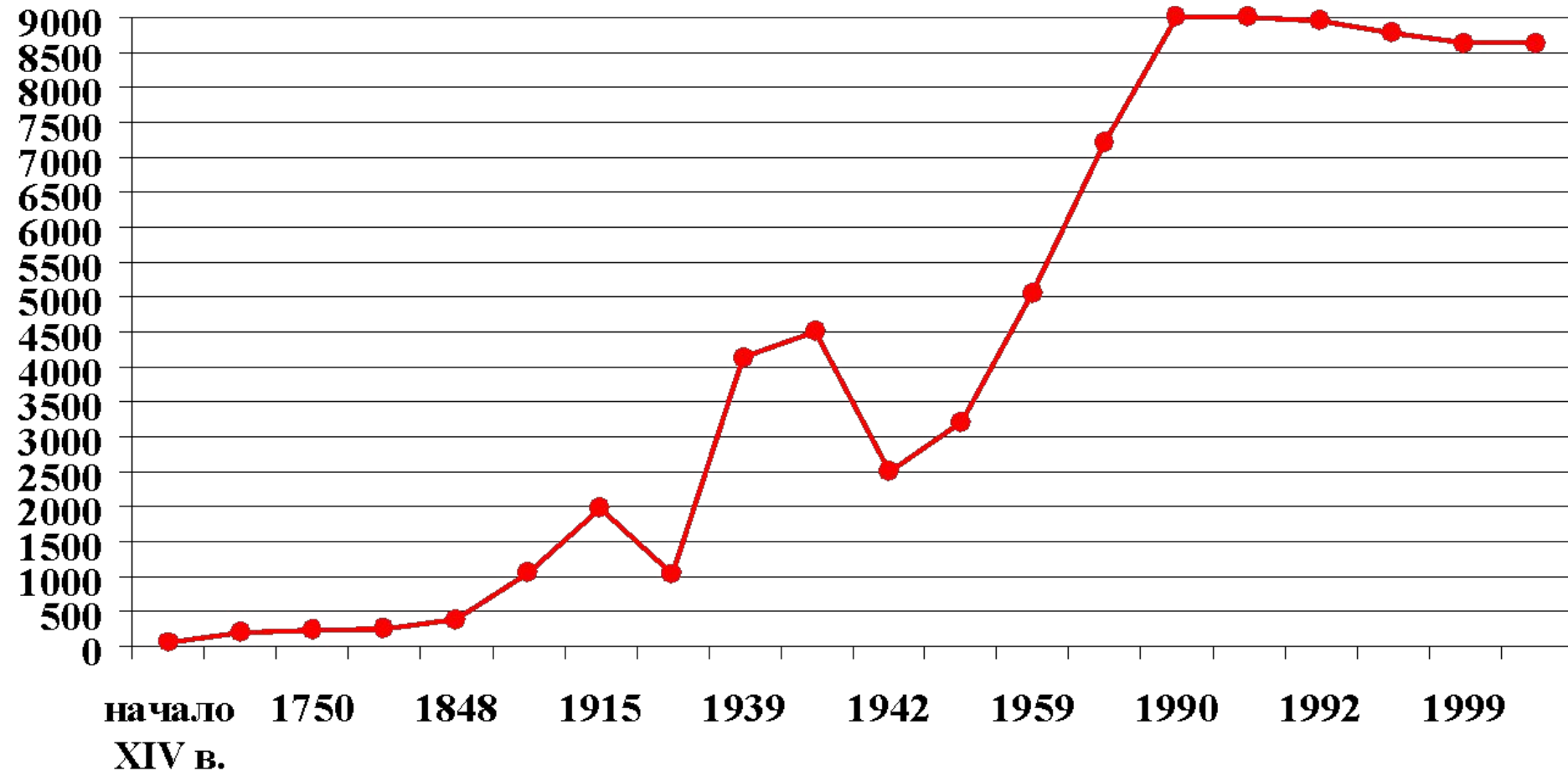
Задачи урока:

1. Используя графики и диаграммы, проследить изменение численности населения МСР.
2. Проанализировать половозрастные пирамиды МСР.
3. Изучить размещение населения МСР. Выделить крупнейшие города МСР.



# Динамика изменения численности населения Москвы.


—●— тыс. чел.



**Проанализируйте график. Во сколько раз увеличилась численность населения Москвы в XX в.? Объясните причины образования демографических волн в XX в. Как по - вашему мнению изменится численность населения Москвы в ближайшие годы.**



**Диаграмма: *Распределение населения МСР по основным возрастным группам (в %).***



- до 16 лет 18
- от 16 до 54 (59) лет 58
- старше трудоспособного возраста 24

**Как распределено население по основным возрастным группам?  
Если различия между МСР и Россией в целом? Как вы можете  
объяснить эти различия?**

## Национальный состав МСР.

РУССКИЕ	90.5	АРМЯНЕ	0.7
УКРАИНЦЫ	2.4	МОРДВА	0.3
ТАТАРЫ	1.9	ГРУЗИНЫ	0.3
ЕВРЕИ	1.5	АЗЕРБАЙДЖАНЦЫ	0.3
БЕЛОРУСЫ	0.7	ЧУВАШИ	0.2
		ДРУГИЕ НАЦИОНАЛЬНОСТИ	1.2