

Презентация к уроку географии
в 9 классе коррекционной
школы VIII вида.
Тема: «Турция».

Автор: Учитель географии
Карамова Вера Александровна,
ГКОУ СО «Кировградская СКОШИ»
2011 год.

- Задание:1. Найдите на карте Турцию, покажите.
2. Назовите соседние государства.



ФЛАГ ТУРЦИИ



ГЕРБ ТУРЦИИ



Большинство населения – турки



Язык – турецкий


На побережье Средиземного и Черного морей

- Жаркое лето и мягкая, дождливая зима



Природа разнообразна.

Задание: Используя атлас учебника, определите название растений и животных.



ВДОЛЬ ПОБЕРЕЖЬЯ РАСТУТ:

ВЕЧНОЗЕЛЁНЫЕ РАСТЕНИЯ



ДУБЫ



СОСНЫ



ЛАВРЫ

СКЛОНЫ ГОР ПОКРЫТЫ

- ЛИСТВЕННЫМИ ДЕРЕВЬЯМИ:



БУК



ГРЕЦКИЙ ОРЕХ

Задание:1. Узнай и назови животных.

2. Составь предложение, подбирая к названию животного прилагательное (какие ?) :

В ТУРЦИИ ВОДЯТСЯ



Задание:
покажи птицу.

ФАЗАН
КУРОПАТКА
ГРИФ
АИСТ



Занятия населения

Задание: используя атлас учебника, определи занятия населения Турции.



СЕЛЬСКОЕ ХОЗЯЙСТВО ИГРАЕТ ВЕДУЩУЮ РОЛЬ В ЭКОНОМИКЕ СТРАНЫ

ВЫРАЩИВАЮТ:

- ПШЕНИЦУ
- РОЖЬ
- ЯЧМЕНЬ



Задание: 1. Назовите фрукты.
2. Составьте предложение
НА ПОБЕРЕЖЬЕ ВЫРАЩИВАЮТ



РАЗВОДЯТ

- КОЗ
- ОВЕЦ
- КОРОВ



Ведущими отраслями промышленности являются:

- Пищевая.
- Текстильная.

На металлургических комбинатах выплавляют сталь.

На машиностроительных заводах собирают автомобили



Во всём мире известны изделия из кожи
турецкого производства .



ТУРЦИЯ БОГАТА ПОЛЕЗНЫМИ ИСКОПАЕМЫМИ:


- УГОЛЬ
- МЕДНЫЕ И ЖЕЛЕЗНЫЕ РУДЫ
- СВИНЕЦ
- ЦЫНК
- СЕРА
- НЕФТЬ



Столица Турции – Анкара.



Центр города



Мавзолей



Торговый центр

Самый большой город Турции – Стамбул.





МЕЧЕТЬ



МОНАСТЫРЬ



ХРАМ АФИНЫ



ЧЕРНАЯ КРЕПОСТЬ

Карамова В.А., ГКОУ СО «Кировградская СКОШИ»

С
Т
А
М
Б
У
Л
-
Д
Р
Е
В
Н
И
Й

Г
О
Р
О
Д



СРЕДНЕВЕКОВАЯ КРЕПОСТЬ




ТРОЯНСКИЙ КОНЬ

Известный курорт Анталья.



ГОРА АРАРАТ.



Турция славится

- Ювелирными изделиями



КОВРАМИ



ТУРЦИЯ РАСПОЛОЖЕНА
И В АЗИИ , И В ЕВРОПЕ.
Город Стамбул разделен
на две части проливом
Босфор.

Большой подвесной мост соединяет части города.

Высота – 64 метра, длина -1500 метров.



Использованная литература , мультимедийные издания, из интернета.

- 1. Лифанова Т.М., Соломина Е.Н.
География материков и океанов. Государства Евразии. Учебник для 9 класса специальных (коррекционных) образовательных учреждений VIII вида. М., Просвещение.,2005 г.(иллюстрации)
- 2. Мультимедийное энциклопедическое издание. «Детская энциклопедия. Кирилл и Мефодий.» (2CD) 2007 г.(иллюстрации).
- 3.Мультимедийное энциклопедическое издание «Большая энциклопедия Кирилла и Мефодия»(3 CD), 2010г. (иллюстрации).
- 4.vasi.net/communitiy/jeto_interesno/2011/05/12stambul/chast1_html (фото моста, сл. №30
- 5.www.autolabs.ru/automir/turkey (слайд 17)

Автор презентации

- Учитель географии,
биологии ГКОУ СО
«Кировградская
СКОШИ»

Карамова Вера
Александровна.

