

О

Кеапи я

Учитель Мурыгина Е.В.
ЦЛПИДО

ПЛАН

1. Географическое
положение

2. Природные особенности

3. Население

4. Занятия населения

5. Политическая карта


Океании

Акелла

ПОЛУГАЙ КЕША

по произведениям
Курляндского А.Е.

А ВЫ НЕ БЫЛИ
НА ТАЙТИ?

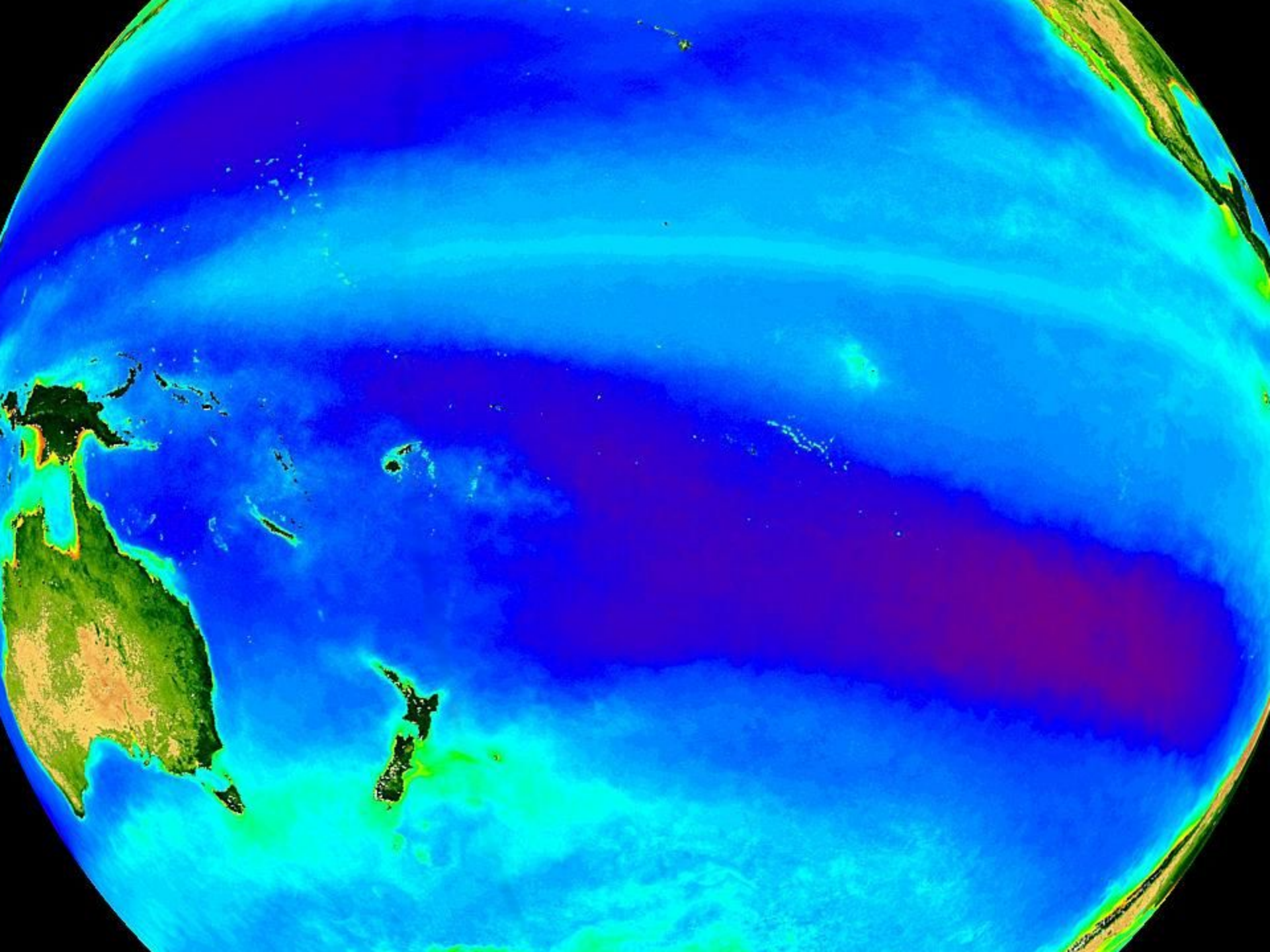


pc cd-rom

2CD



Цифровой компакт-диск для персонального компьютера

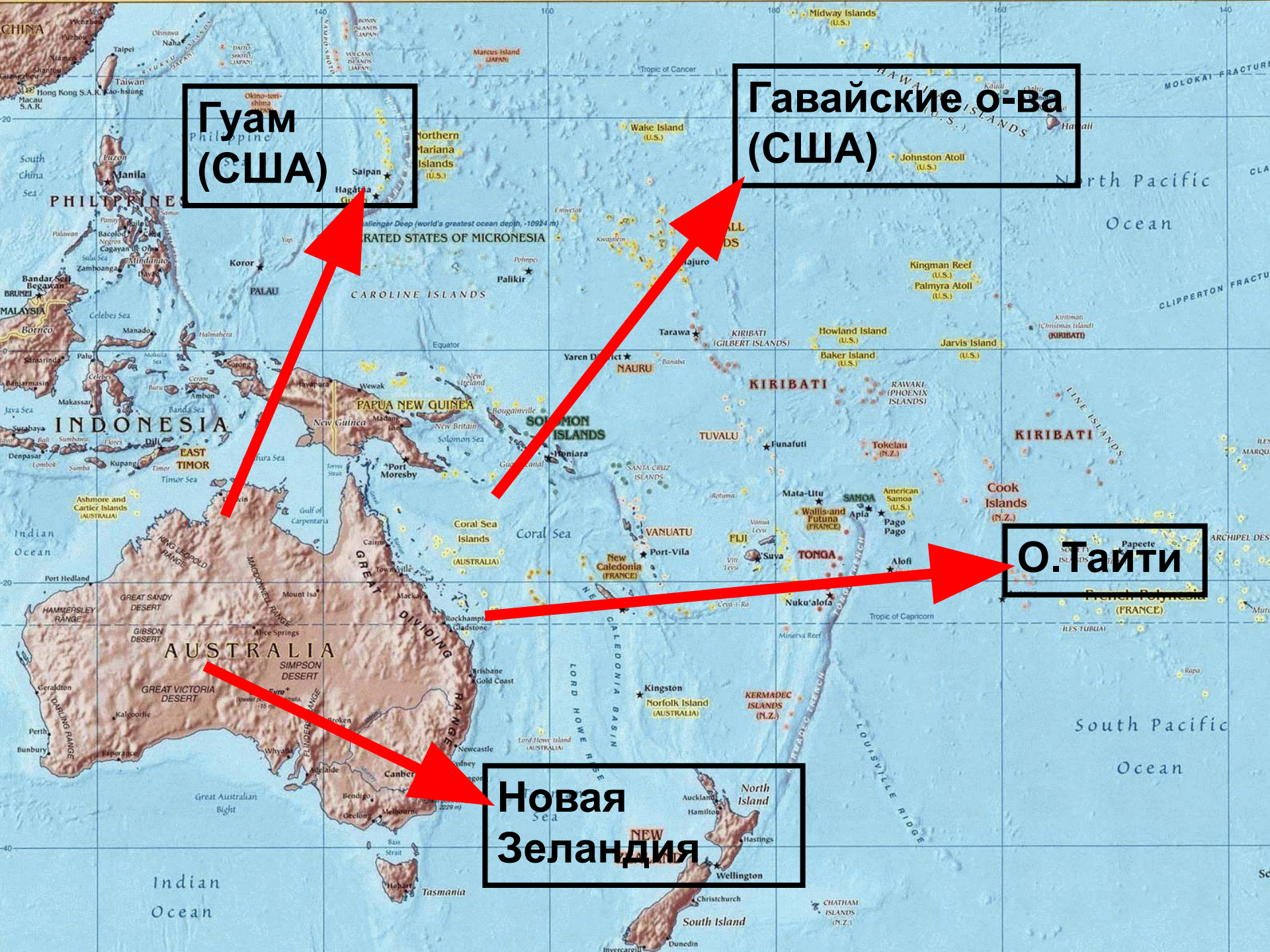


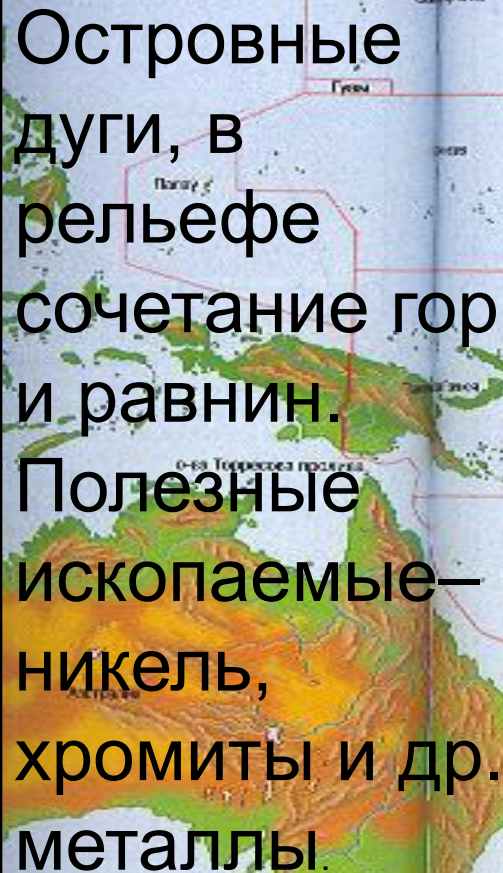
**Гуам
(США)**

**Гавайские о-ва
(США)**

О.Тайти

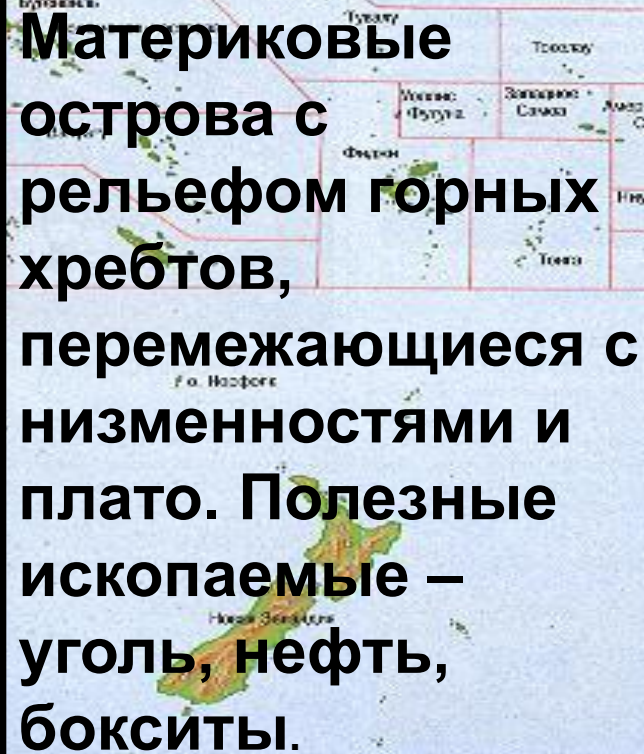
**Новая
Зеландия**



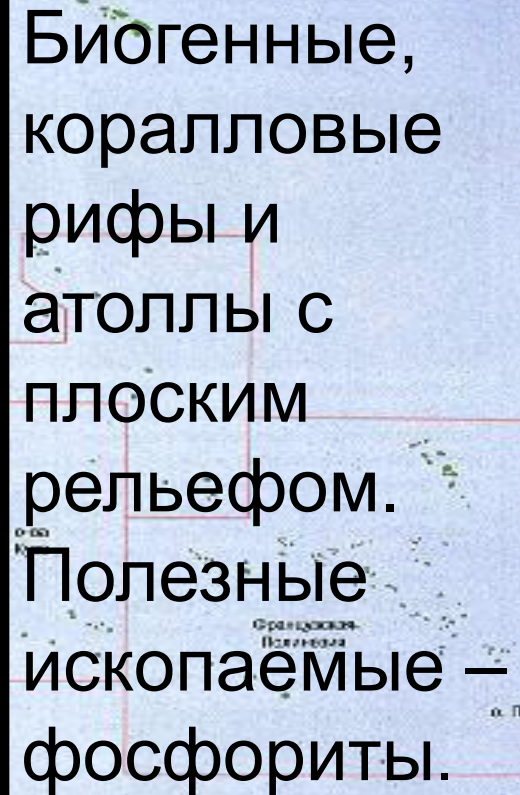
A topographic map showing island arcs with a color-coded elevation scale from green (low) to brown (high). The map highlights mountainous terrain and valleys.

Островные дуги, в рельефе сочетание гор и равнин. Полезные ископаемые — никель, хромиты и др. металлы.

Вулканические острова с горным рельефом.

A topographic map of continental islands showing a complex terrain with mountain ridges, plateaus, and lowlands. The map includes labels for various islands and regions.

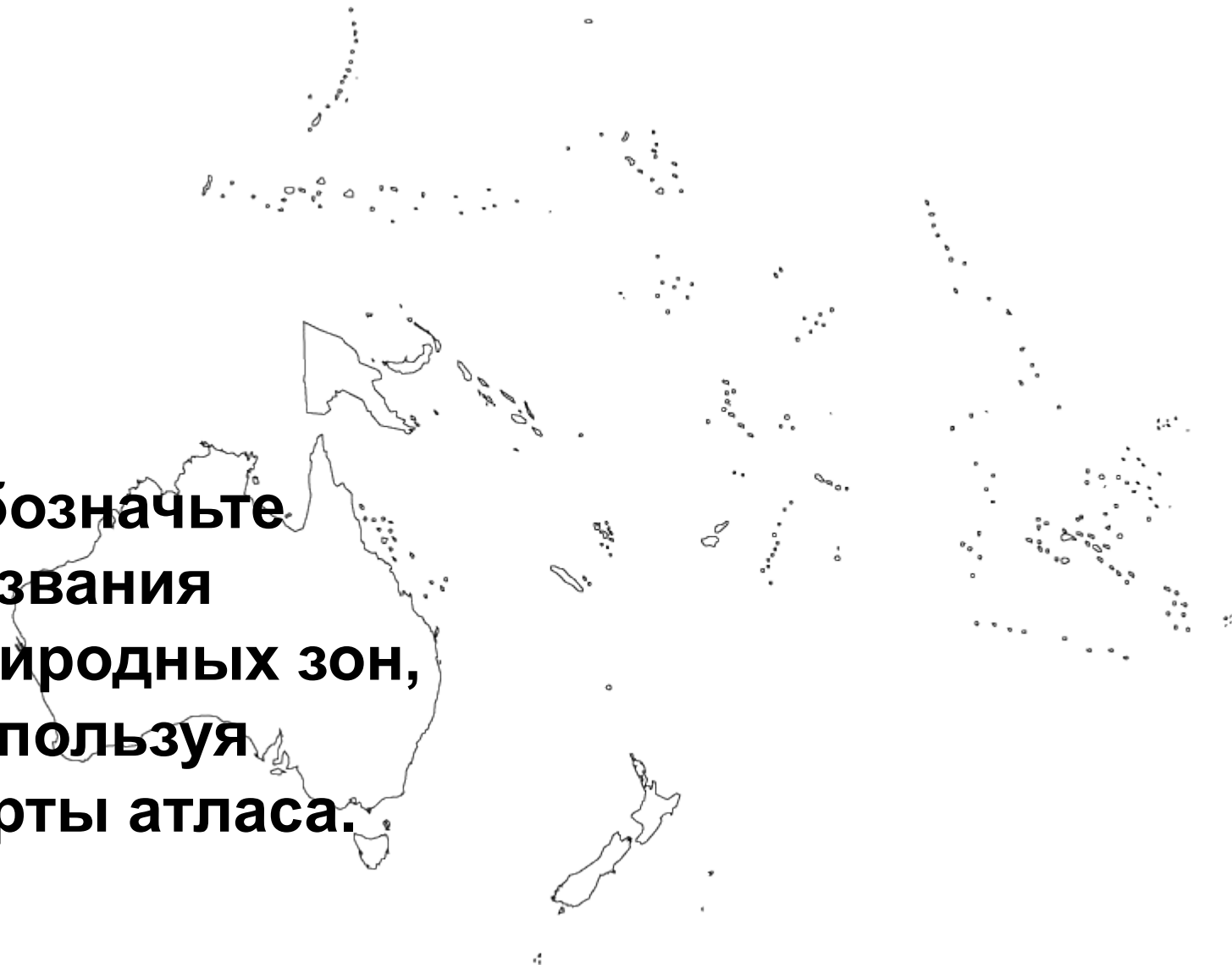
Материковые острова с рельефом горных хребтов, перемежающиеся с низменностями и плато. Полезные ископаемые — уголь, нефть, бокситы.

A topographic map of biogenic islands showing a flat, low-lying terrain. The map includes labels for various islands and regions.

Биогенные, коралловые рифы и атоллы с плоским рельефом. Полезные ископаемые — фосфориты.



**Обозначьте
названия
природных зон,
используя
карты атласа.**





Vawa Island

Yasawa Island

Sawa-i-lau Island

Nabukeru

Nacula

Nacula Island

Nasisili

Tavewa Island

Nanuya Island

Matacawa Levu Island

The Blue Lagoon

Vuake

Turtle Island

Paddy's Island

Yageta Island

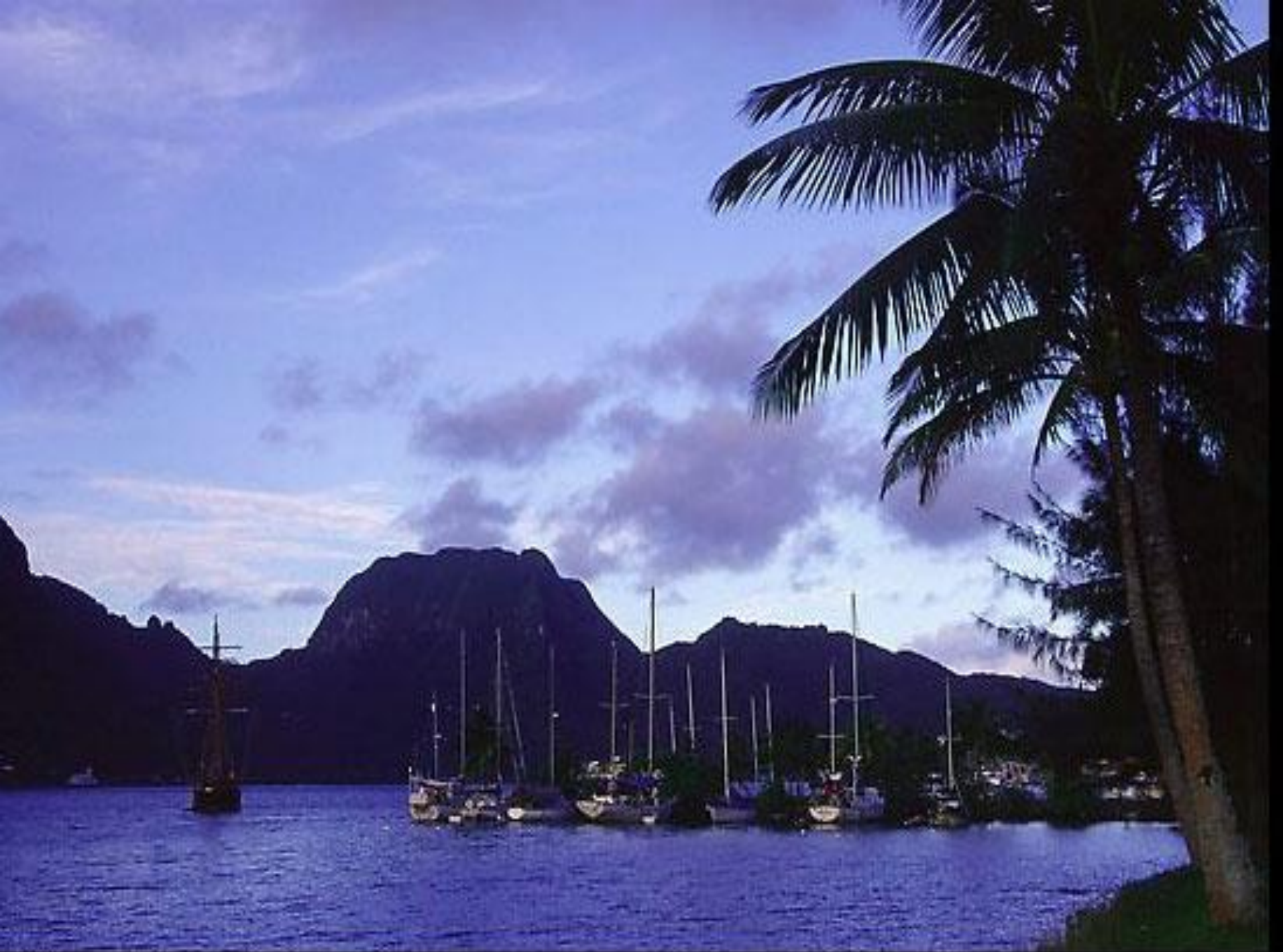
Matayalevu



JAMES WILSON

A wide-angle photograph of a tropical coastline. The foreground shows turbulent, white-capped waves crashing against dark, jagged rocks. The water transitions from a deep blue in the distance to a lighter, turquoise hue near the shore. In the upper right corner, several tall palm trees with green fronds are silhouetted against a clear, bright blue sky. A white rectangular box with black text is positioned in the upper right quadrant of the image.

Ocean view, Keanae Peninsula. Maui, Ha














Народы Океании

папуас






маори



матаи



Занятия населения



Сельское хозяйство

**Рекреационное
хозяйство**

**Заготовка
древесины**

**Добыча
полезных
ископаемых**

**Промысел в
Океане**



Микронезия

Меланезия

Полинезия

10000 о-вов принято делить 3 группы



Политическая карта

**Обозначьте
государства**















Тема презентации: «Океания»

Выполнена учителем географии
Мурыгиной Е.В. ЦЛП и ДО

Презентация может быть использована в
страноведческих темах 7 и 10 классов.

2007год