

МОУ Баграмовская средняя общеобразовательная школа

# Административно территориальное деление России



Учитель географии высшей кв. кат.  
Князева М.Г.

# Место России в мире.

**Площади крупнейших стран мира таб.1**


Государство	Площадь (млн км <sup>2</sup> )
<b>1. Россия</b>	<b>17,1</b>
<b>2. Канада</b>	<b>9,9</b>
<b>3. Китай</b>	<b>9,6</b>
<b>4. США</b>	<b>9,4</b>
<b>5. Бразилия</b>	<b>8,5</b>
<b>6. Австралия</b>	<b>7,6</b>



**Пространство** -одна из форм (наряду со временем) существования бесконечно развивающейся материи, характеризующаяся протяженностью и объемом.



# Степь



# Пустыня



PhotoSite.ru

otvetin.ru

# Водное пространство



# Воздушное пространство



# ВРЕМЯ

-это необратимое течение (протекающее лишь в одном направлении — из прошлого, через настоящее в будущее, внутри которого происходят все существующие в пространстве процессы, являющиеся фактами.





# Важные понятия

## Что такое государство

---

- Государство — это особая форма организации общества, действующая на ограниченной территории.

## Что такое страна

---

- Страна — территория, имеющая определённые политические границы, которая может, как обладать собственным государственным суверенитетом, так и находиться под суверенитетом другого государства

# Как правильно?

Россия — большая страна.      Россия большое государство

Каждое государство      обязано защищать своих граждан, где бы они ни находились.

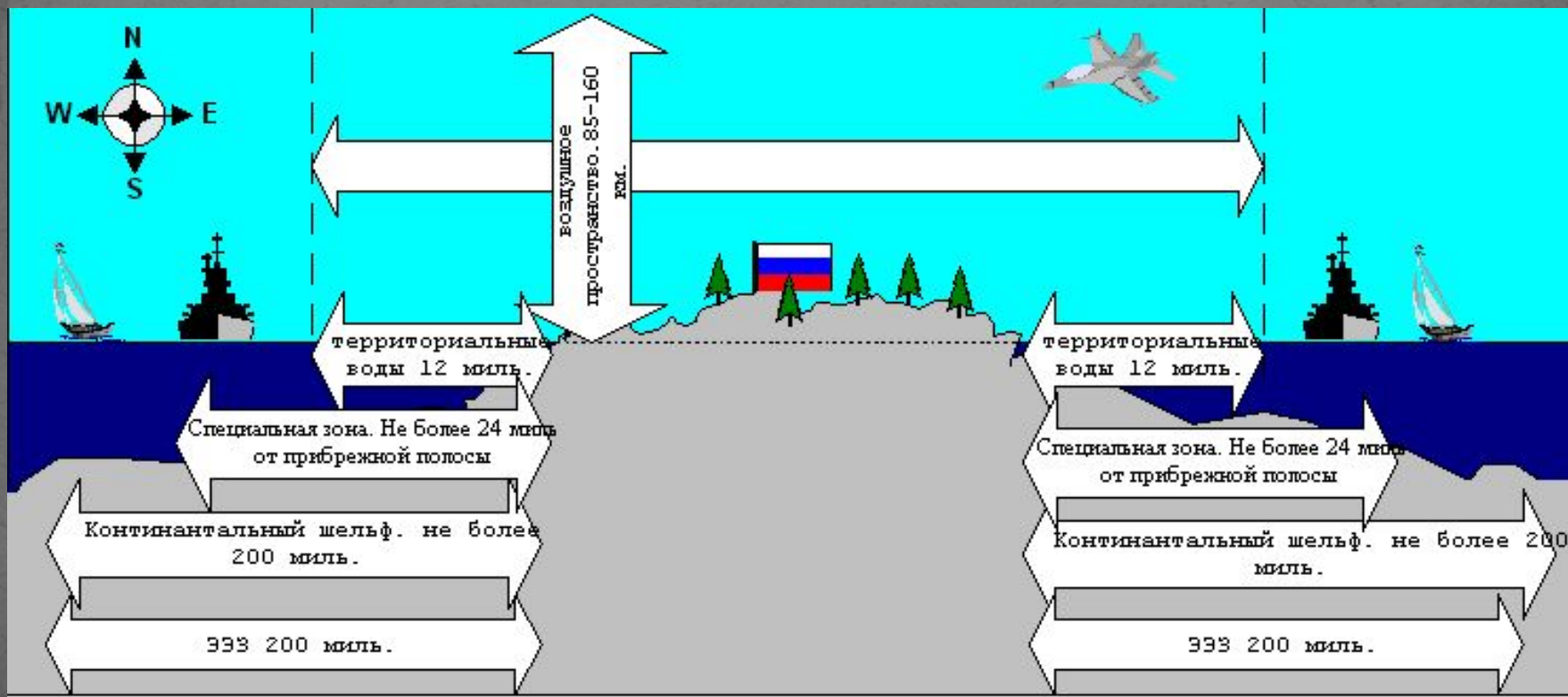
Каждая страна      обязана защищать своих граждан, где бы они ни находились.

# Государственная территория – это часть поверхности планеты, на которую распространяется власть государства

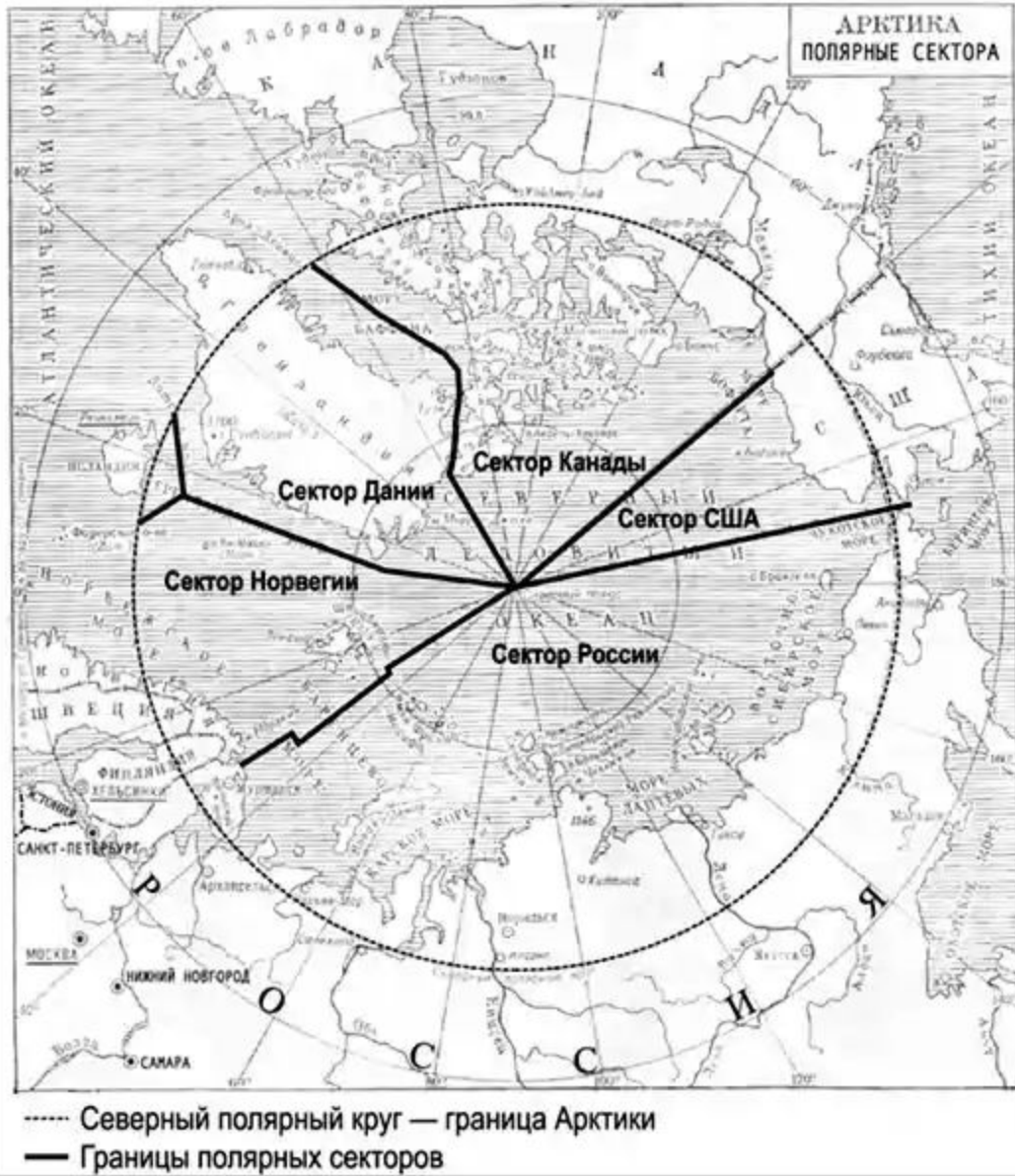
Сухопутная территория

Водная территория

Воздушное пространство



# Полярный сектор Арктики



Границы определяются в Северном Ледовитом океане между меридианами  $32^{\circ} 4'45''$  в.д. и  $168^{\circ} 49'30''$  з.д

Площадь -9 млн. км<sup>2</sup>, из них 6,8 млн. км<sup>2</sup> приходится на водное пространство

# Что такое административно-территориальное деление

- Административно-территориальное деление или устройство) — разделение территории государства на части (административно-территориальные единицы), в соответствии с которым строится система местных органов власти. Обусловлено природными, политическими, экономическими, национальными и иными факторами.

## Что такое федерация

- Федерация - (лат. - союз, объединение) - 1) форма государственного устройства, при которой входящие в состав государства федеральные единицы (земли, штаты, республики и т.д.) имеют собственные конституции, законодательные, исполнительные, судебные органы.

**Наше государство характеризуется федеративным устройством.**

# РОССИЯ И СОПРЕДЕЛЬНЫЕ ГОСУДАРСТВА

1:4 000 000



Символы

—	Государственная граница
—	Граница субъекта Российской Федерации
—	Граница района
—	Граница городского округа
—	Граница городского поселения
—	Граница сельского поселения
—	Граница муниципального района
—	Граница городского округа
—	Граница городского поселения
—	Граница сельского поселения
—	Граница муниципального района

ВЕДЕРНЫЕ ПОСРЕДСТВА РОССИЙСКОЙ ФЕДЕРАЦИИ

—	0-100 м
—	100-200 м
—	200-300 м
—	300-400 м
—	400-500 м
—	500-600 м
—	600-700 м
—	700-800 м
—	800-900 м
—	900-1000 м
—	1000-1100 м
—	1100-1200 м
—	1200-1300 м
—	1300-1400 м
—	1400-1500 м
—	1500-1600 м
—	1600-1700 м
—	1700-1800 м
—	1800-1900 м
—	1900-2000 м
—	2000-2100 м
—	2100-2200 м
—	2200-2300 м
—	2300-2400 м
—	2400-2500 м
—	2500-2600 м
—	2600-2700 м
—	2700-2800 м
—	2800-2900 м
—	2900-3000 м
—	3000-3100 м
—	3100-3200 м
—	3200-3300 м
—	3300-3400 м
—	3400-3500 м
—	3500-3600 м
—	3600-3700 м
—	3700-3800 м
—	3800-3900 м
—	3900-4000 м
—	4000-4100 м
—	4100-4200 м
—	4200-4300 м
—	4300-4400 м
—	4400-4500 м
—	4500-4600 м
—	4600-4700 м
—	4700-4800 м
—	4800-4900 м
—	4900-5000 м
—	5000 м и выше

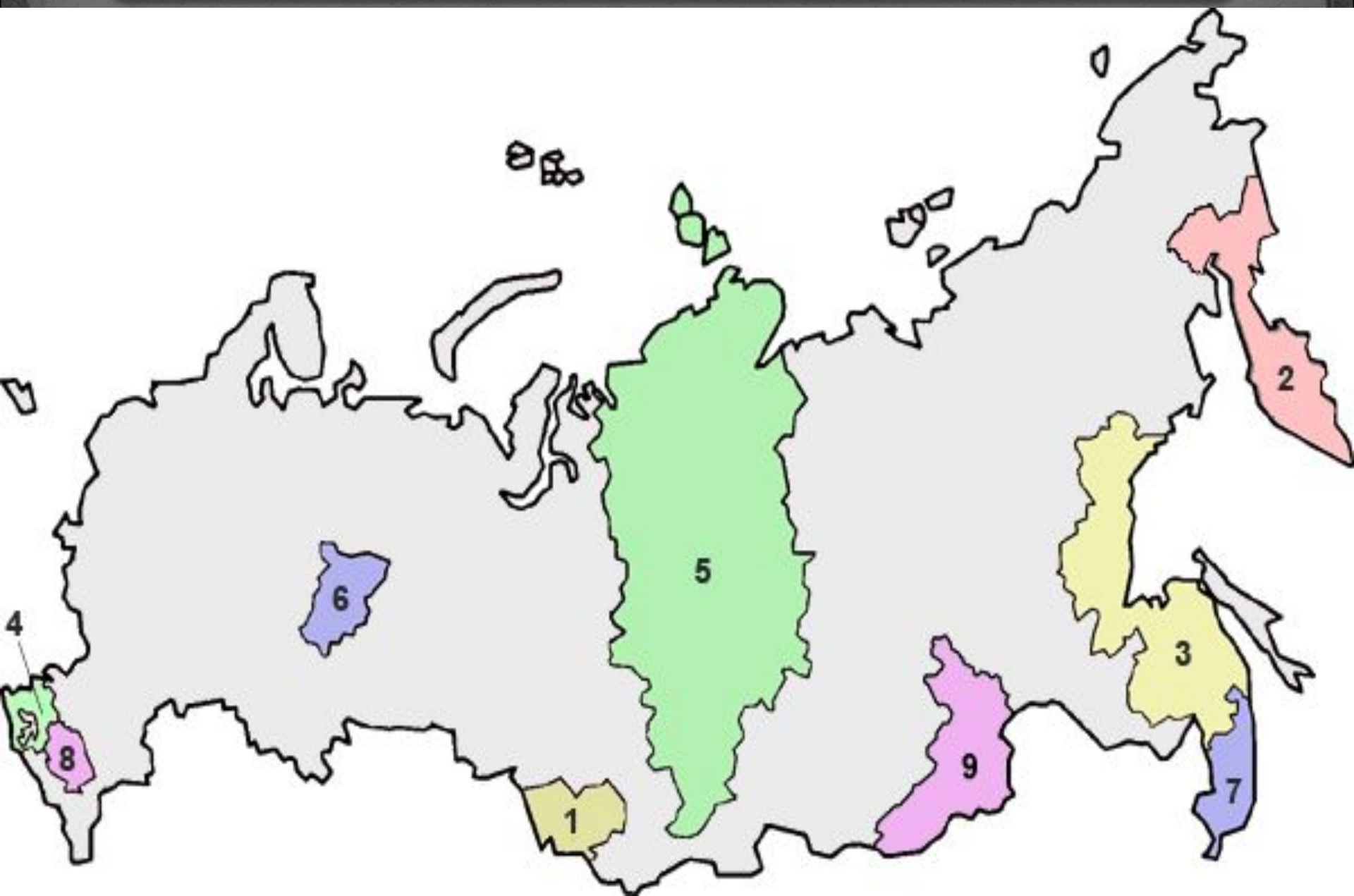


Субъекты РФ	1991	2011	Изменения
Республики			
Края			
Автономные округа			
Области			
Города федерального значения			
Автономная область			





# Края



# Автономные округа



Субъекты РФ	1991	2011	Изменения
Республики	21	21	нет
Края	6	9	Появились новые Пермский край, Камчатский край Забайкальский край
Автономные округа	10	4	Исчезли- Агинский Бурятский автономный округ Усть-Ордынский Бурятский автономный округ Корякский автономный округ Таймырский (Долгано-Ненецкий) автономный округ; Эвенкийский автономный округ Коми-Пермяцкий автономный округ
Области	49	46	Исчезли- Пермская область; Камчатская область; Читинская область;
Города федерального значения	2	2	
Автономная область	1	1	

# Проект

«Административно- территориальное устройство России  
в 2015 году».

## Гипотезы

«1. Количество субъектов на территории РФ будет  
постоянно сокращаться»

«2. Количество субъектов на территории РФ будет  
постоянно увеличиваться»

«3. Количество субъектов на территории РФ будет  
неизменно».

# ПАМЯТКА

**Содержание проекта:**

**Название темы проекта;**

**Актуальность проекта, проблема;**

**Основополагающий и проблемные вопросы;**

**Цели и задачи проекта;**

**Гипотеза;**

**Форма представления результатов проекта и в соответствии с ней оформленные материалы;**

**Использованная литература и информационные ресурсы;**

**Сведения об авторе/авторах проекта;**

**Проблемы, с которыми столкнулись авторы в ходе работы над проектом, как решали их, чему научились;**

**Краткая аннотация проекта**

**Лист самооценки проекта в соответствии с критериями оценки (для старшеклассников).**

# Домашнее задание

Выучить схему «Субъекты РФ», на к/к нанести все респуб  
Рязанскую область и её соседей. Готовим проект с презент