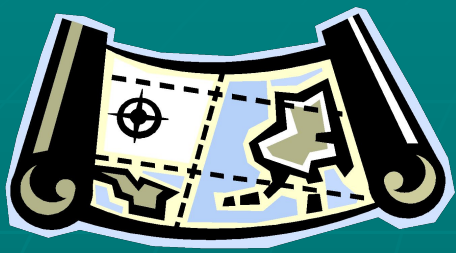


# Современная политическая карта мира



# Этапы формирования политической карты мира

- Древний (до V в. н. э.) возникновение и крушение первых государств.
- Средневековый (V – XVI вв.) – возникновение крупных феодальных государств в Европе и Азии
- Новый (XVI- XIX вв.) – формирование колониальной империи.
- Новейший (первая половина XX в.) – формирование социалистических стран, распад колониальной системы
- Современный (вторая половина XXв –современный период)





# Изменения на карте

## Количественные

Территориальные  
приобретения,  
потери,  
добровольные  
уступки

## Качественные

смена формаций  
завоевание  
суверенитета  
введение нового  
государственного  
устройства



# Уровень социально – экономического развития. Выраженный через показатель ВВП и ИЧР

## Экономически развитые страны

- Страны «большой- семерки» (ВВП – 20 – 30 тысяч долларов)
- Менее крупные страны Западной Европы (ВВП, как в странах «большой семерки»)
- Страны переселенческого капитализма (доминионы Великобритании)





# Страны с переходной экономикой

Бывшие социалистические страны:

1. Восточная Европа (Россия, Белоруссия, Украина, Болгария...) Их можно отнести к экономически развитым странам
2. Постсоциалистические и социалистические страны (Лаос, Вьетнам..). Их можно отнести к развивающимся странам



# Развивающиеся страны

1. Ключевые страны – обладают большим природным, людским и экономическим потенциалом. ВВП 350 долларов.
2. Страны Латинской Америки, Азии, Северной Африки. ВВП 1000 долларов.
3. НИС – новые индустриальные страны – «азиатские тигры»
4. Нефтеэкспортирующие страны Персидского залива. ВВП 20 – 30 тысяч долларов.
5. «Классические» развивающиеся страны, отстающие в своем развитии, с душевым ВВП менее 1 тысячи долларов в год. Большинство стран Африки, а также Азии и Латинской Америки.
6. Наименее развитые страны «четвертый мир» 47 стран с ВВП 100 – 300 долларов в год. Эфиопия, Гаити, Бангладеш...



На ПКМ более 200 стран и территорий, из которых более 190 суверенные государства, среди них можно выделить:

## - ПО РАЗМЕРАМ ТЕРРИТОРИИ



1. Страны – гиганты, площадь более 3млн. км<sup>2</sup> (Россия, Канада, Китай, США, Бразилия, Австралия, Индия)
2. «Крупные страны», их площадь более 500 тыс. км<sup>2</sup> (Франция, Испания..), площадь более 1млн. км<sup>2</sup> (Судан, Алжир, Ливия..)
3. Микространы – имеющие незначительную Сан- Марино, Лихтенштейн, площадь (Ватикан, Сингапур..)



# ПО ЧИСЛЕННОСТИ НАСЕЛЕНИЯ



1. Страны гиганты численность свыше 100 млн. человек ( Китай, Индия, США, Бразилия, Индонезия, Россия...)

2. Средние страны ( Алжир, Мексика...)

3. Небольшие страны, микросоударства, с населением 10 – 30 тыс. человек и менее (Ватикан, Сан- Марино, Монако...)





# ПО ГЕОГРАФИЧЕСКОМУ ПОЛОЖЕНИЮ



1. С приморским положением ( Мексика, Аргентина, Конго, Саудовская Аравия, Польша, Россия..)


2. Полуостровные (Италия, Индия, Португалия, Корея, Дания..)

3. Островные ( Великобритания, Куба, Исландия, Мадагаскар, ..)



4. Внутриконтинентальные страны ( 42 государства лишены выхода в океан: Монголия, Австрия, Чехия, Чад, Руанда...)





# По формам правления

1. Республика –  $\frac{3}{4}$  всех стран мира

| Президентская  | Парламентская                               | Смешанные                            |
|--|---|--------------------------------------|
| США, Аргентина,<br>Бразилия, Россия,<br>Венесуэла,<br>Коста - Рика | ФРГ, Италия,<br>Израиль, Индия,<br>Ирландия | Франция,<br>Португалия,<br>Финляндия |



## 2. Монархии



В мире их 30:

|         |   |        |    |
|---------|---|--------|----|
| Океания | 2 | Азия   | 13 |
| Африка  | 3 | Европа | 12 |

|   |  |   |
|---|--|---|
| Конституционная<br>«царствует», но не правит        | Абсолютная<br>«царствует» и правит         | Теократическая<br>«теос» данная от бога |
| Великобритания,<br>Бельгия,<br>Норвегия,<br>Испания | Саудовская<br>Аравия, Оман,<br>Кувейт, ОАЭ | Ватикан,                                |



### 3. Государства в составе

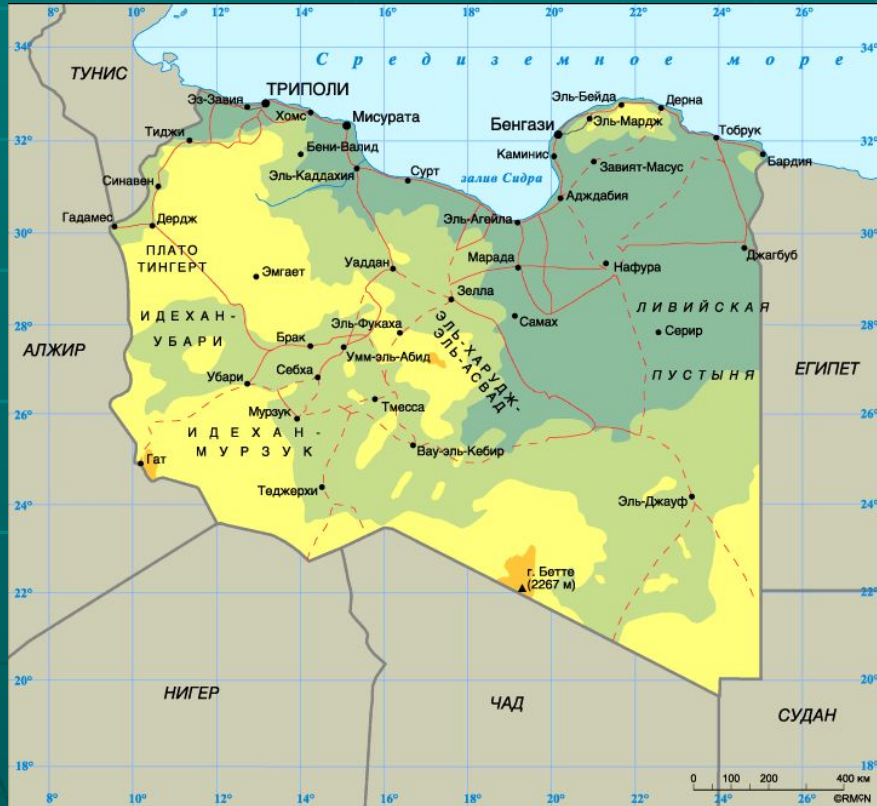
## Содружества

15 стран,

бывшие доминионы Великобритании,

формально главой государства считается королева  
Великобритании, которую представляет  
генерал-губернатор

# 4. Представлено одной Ливией



Официально  
Социалистическая  
народная  
Ливийская  
Арабская  
Джамахерия  
(государство  
народных масс)



# По особенностям территориально– государственного устройства

| Унитарное                                      | Федеративное   | Конфедерация  |
|--|--|---|
| Единая законодательная и исполнительная власть | Наряду с едиными законами есть отдельные самоуправляющиеся единицы | Временный союз  |
| Великобритания, Италия, Япония                 | Россия, Индия, Нигерия<br>всего 22 государства                     | Швейцария – союз суверенных государств, союз независимых кантонов |



# Политическая география

- Формирование политической карты мира и отдельных ее регионов
- Изменения в политических границах
- Особенности государственного строя
- Политические партии, группировки и блоки
- Территориальные аспекты массовых избирательных компаний

**ГЕОПОЛИТИКА** – выражает, государственную политику в первую очередь по отношению к границам страны и ее взаимодействию с другими, прежде всего соседними странами



# Выполни задание:

По форме государственного строя страны бывают:

А) монархиями

В) федерациями

Б) демократиями

Г) республиками

По форме государственного территориального устройства страны делятся на:

А) теократические

В) федеративные

Б) тоталитарные

Г) унитарные

Содружество наций – межгосударственное объединение, возглавляемое:

А) Россией

В) Францией

Б) Великобританией

Г) США



# Выполни задание:

Всего монархий в мире насчитывается:

- А) 24      Б) 30      В) 37      Г) 43

Выберите страны имеющие республиканскую форму правления:

- А) Австрия                      В) Великобритания  
Б) Мексика                      Г) Турция

Выберите страны, не имеющие выхода к открытому морю:

- А) Боливия                      Г) Венгрия  
Б) Израиль                      Д) Монголия  
В) Украина                      Е) Мали