

**«Моря есть, плавать нельзя.  
Дороги есть, ехать нельзя.  
Земля есть, пахать нельзя.  
Луга есть, косить нельзя»**



*(географическая карта)*

# Тема: Географическая карта

СЕГОДНЯ НА УРОКЕ:

- **Мы узнаем:** об истории создания географических карт.
- **Определим:** роль (значение) карт в науке и жизни каждого человека.
- **Познакомимся:** с основными свойствами карт.
- **Изучим:** виды географических карт (деление карт на группы).

## **Географические термины:**

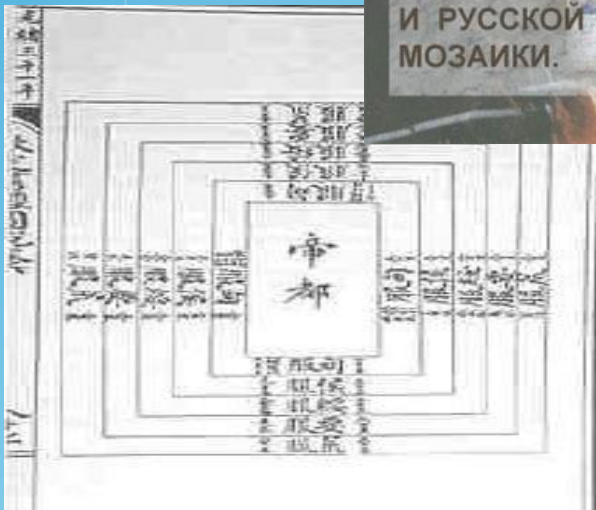
- «общегеографические карты»
- «тематические карты»
- «комплексные карты»

## **Мы научимся:**

1. «читать карту», «понимать карту»;
2. группировать карты по различным признакам;
3. рассматривать карту как объект изучения и как источник знаний;
4. определять расстояние по карте.



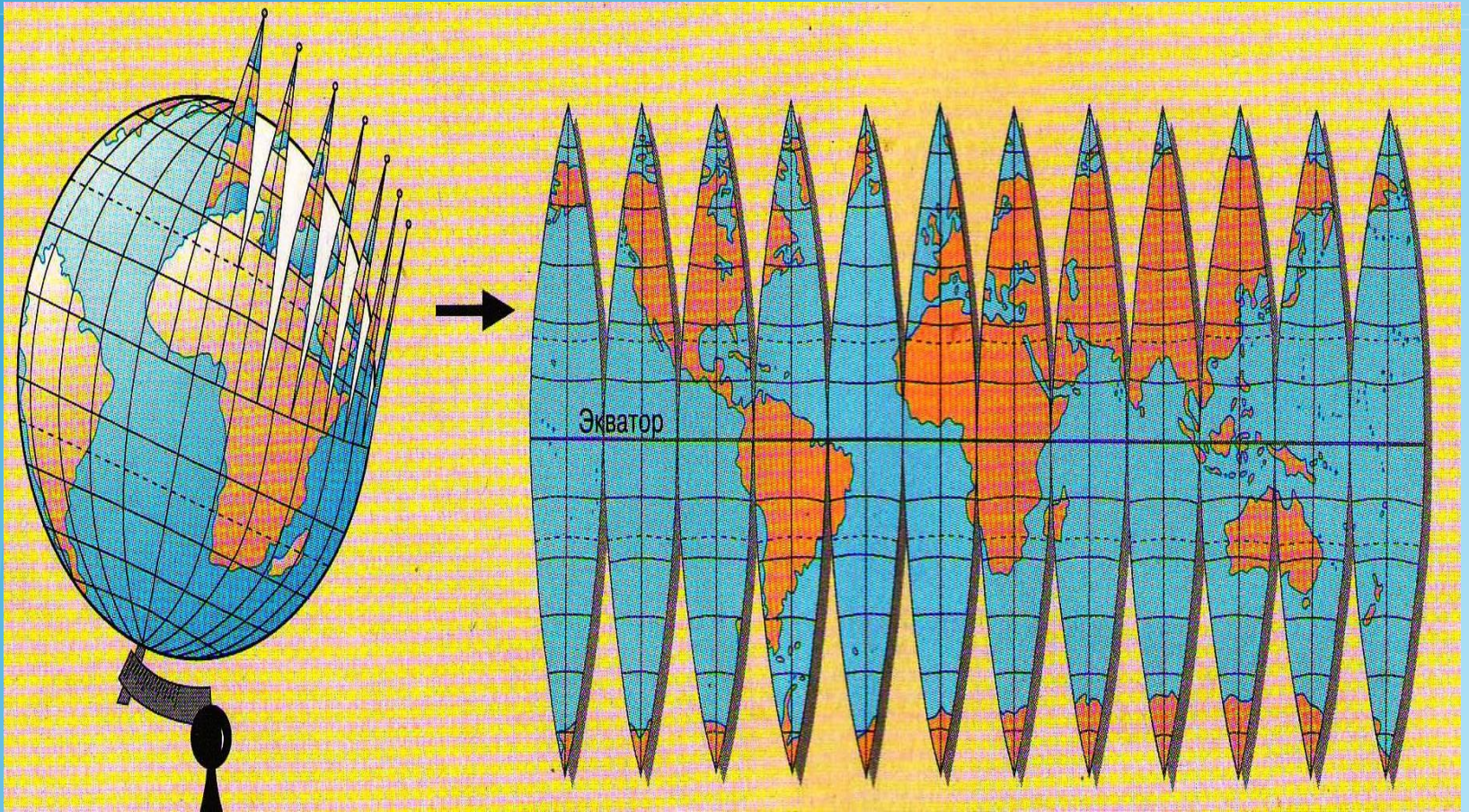
□ МОЗАИЧНАЯ  
КАРТА СССР  
МАСШТАБ  
1 : 1 500 000.  
-УНИКАЛЬНОЕ  
ПРОИЗВЕДЕНИЕ  
КАМНЕРЕЗНОГО  
ИСКУССТВА -  
ИЗГОТОВЛЕНА  
В 1937 г. ИЗ  
САМОЦВЕТНОГО  
СЫРЬЯ В  
ТЕХНИКЕ  
ФЛОРЕНТИЙСКОЙ  
И РУССКОЙ  
МОЗАИКИ.






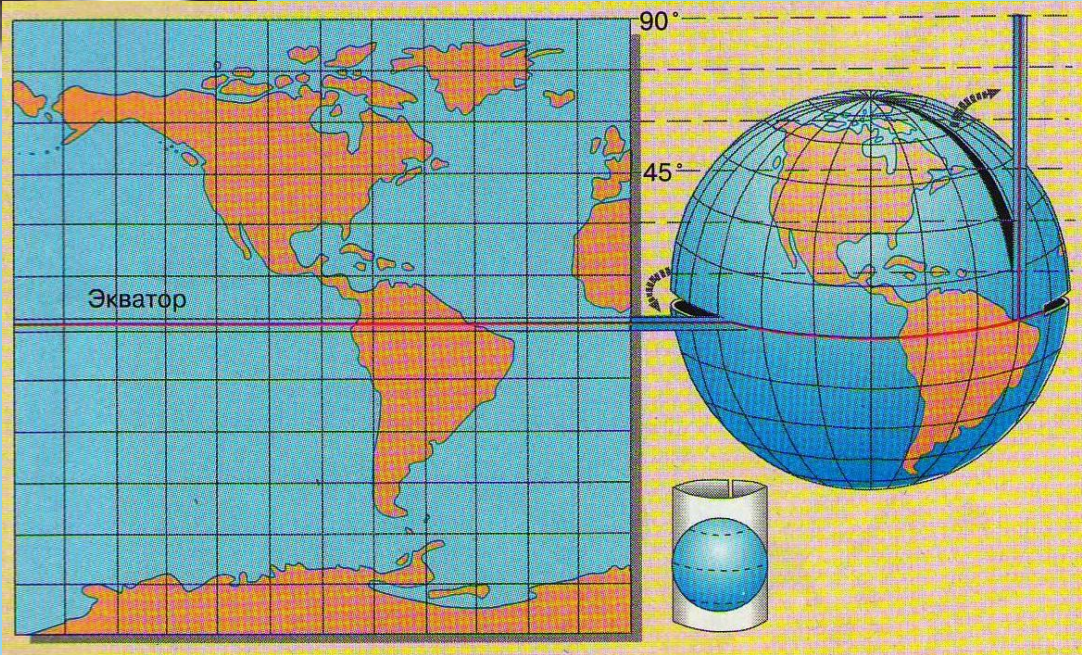
**Анаксимандр**







# Архимед



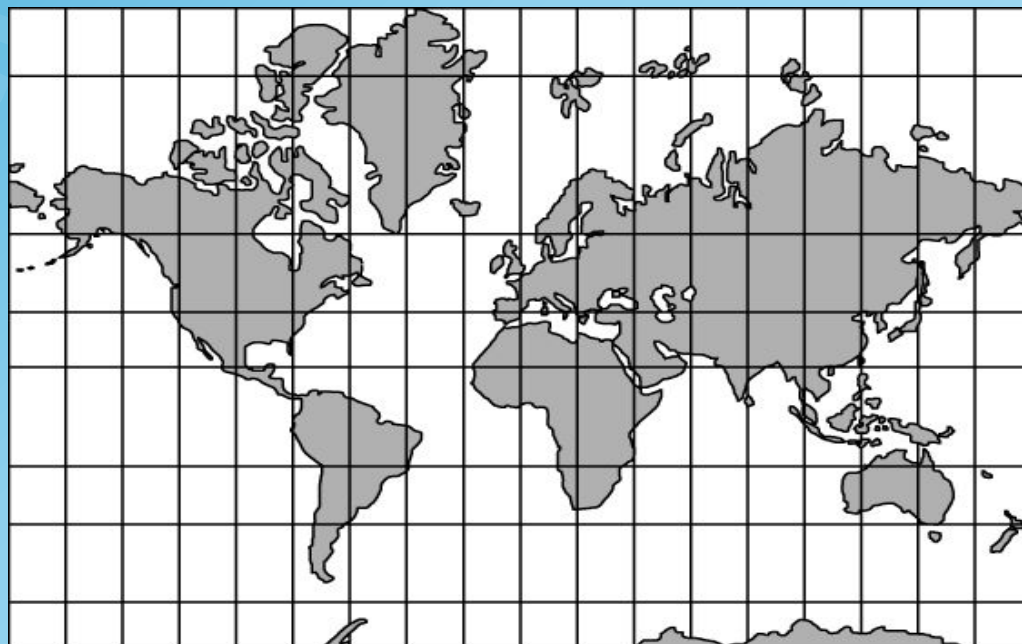



**ГЕРАРД МЕРКАТОР**

(Ван Кремер Герхард)



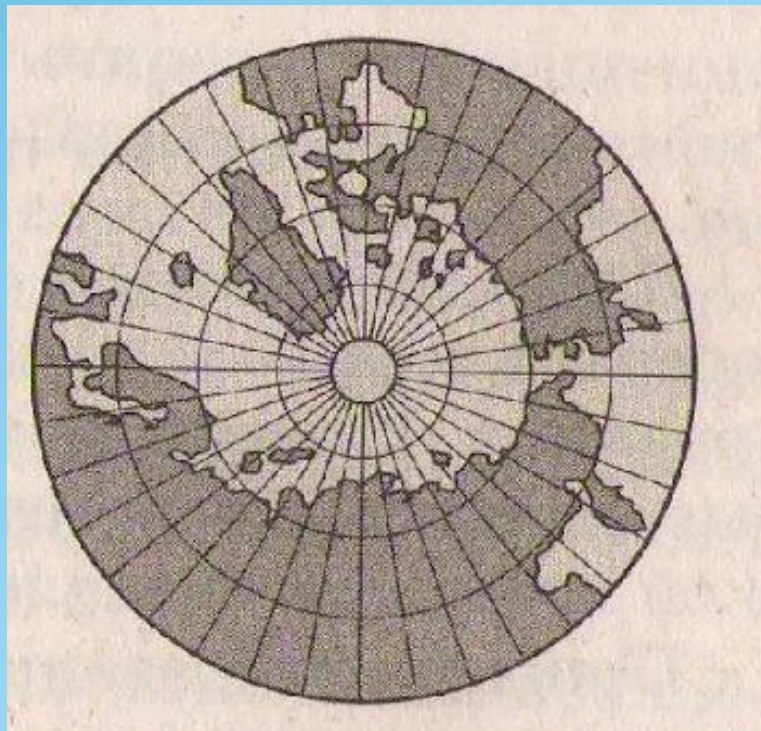
# ЦИЛИНДРИЧЕСКАЯ ПРОЕКЦИЯ (Проекция



# Птолемей



# АЗИМУТАЛЬНАЯ ПРОЕКЦИЯ



# КОНИЧЕСКАЯ ПРОЕКЦИЯ




**«план местности»**

**«глобус»**

**«масштаб»**

**Рюкзак знаний**

**«условные знаки»**



# Виды географических карт

- По масштабу
  - Мелкомасштабные
  - Среднемасштабны
  - Крупномасштабные

# Виды географических карт

- По содержанию
  - Общегеографические
  - Тематические

# Географические карты

по масштабу

- крупномасштабные
- среднемасштабные
- мелкомасштабные

по охвату территории

- мировые
- материков и океанов
- отдельных стран и их частей

по содержанию

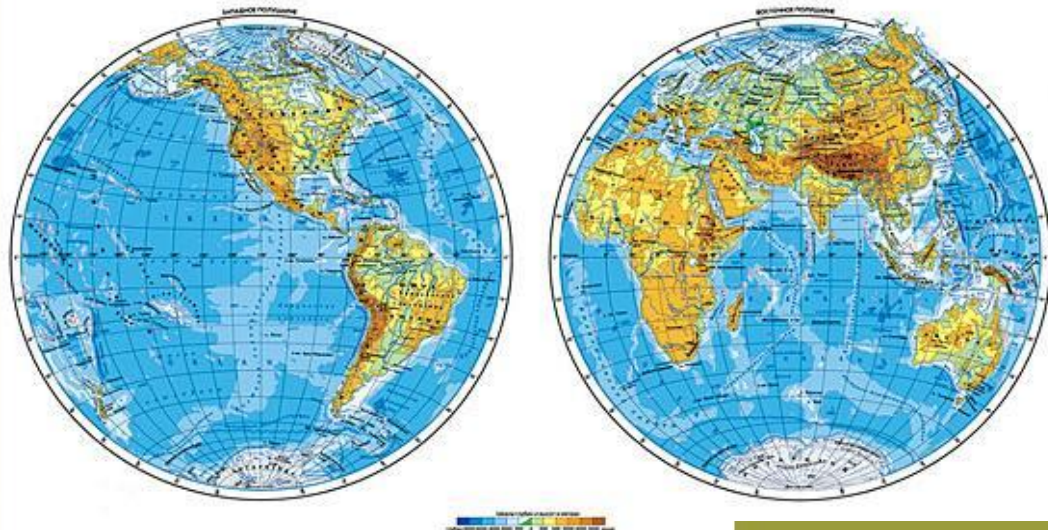
- общегеографические
- тематические



# ФИЗИЧЕСКАЯ КАРТА ПОЛУШАРИЙ

Масштаб 1:25 000 000

Для средних общеобразовательных учреждений



Физическая карта полушарий. Издательство «Просвещение», Москва, 1988 г.

# ФИЗИЧЕСКАЯ КАРТА РОССИИ

Масштаб 1:6 000 000

Для средних общеобразовательных учреждений



# Политическая карта мира

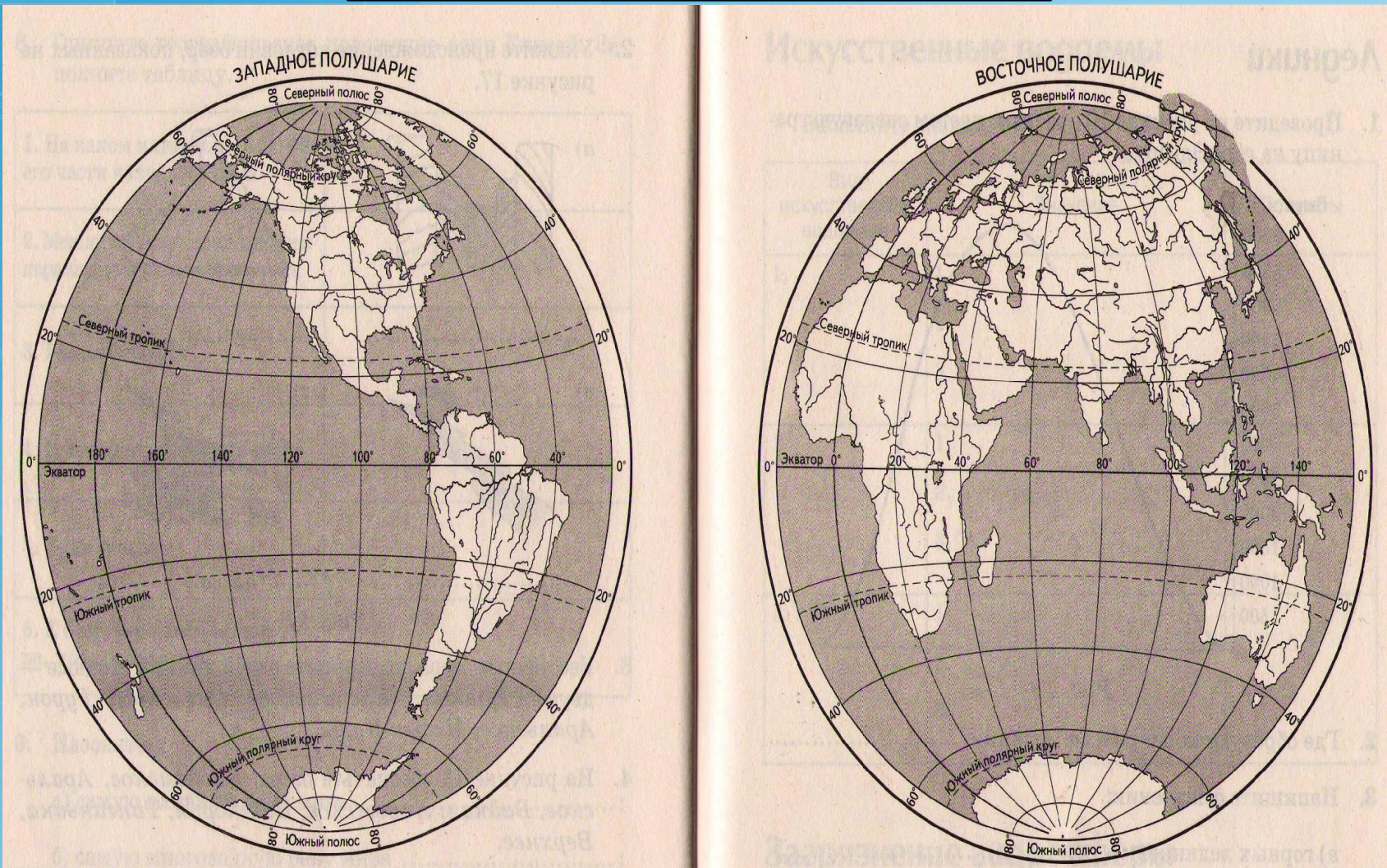
Political Map of the World, April 2007

Legend:  
• SOVEREIGN STATE  
• DEPENDENT TERRITORY  
• TERRITORY OF DISPUTE  
• UNDEVELOPED TERRITORY  
• MARSHALL ISLANDS  
• ANTARCTIC CLAIMS



Scale:  
1:100,000,000  
© 2007  
www.nationalgeographic.com

# Контурные карта



## Домашнее задание

1. § 10
2. Р/т №1-3 стр. 19