



# 7 чудес Карелии

Никитин Родион  
5 «б» класс  
МОУ «Средняя школа № 48»

г. Петрозаводск  
2012

# Валаам

- ✓ Валаамский архипелаг расположен в северной части Ладожского озера.
- ✓ В 1992 г. указом президента Российской Федерации Валаам объявлен достоянием народов России.
- ✓ Острова были заселены еще в X веке, и почти сразу на них обосновались православные монахи.
- ✓ XVIII-XIX вв. здесь были возведены церкви, часовни, скиты, хозяйственные и производственные постройки; проложены дороги, насыпаны дамбы, возведены мосты, обустроены дренажные сооружения и выкопаны каналы.






Высотной и смысловой доминантой архипелага стал центральный - уже каменный - монастырский комплекс. Он начал возводиться в первое десятилетие XIX века и был окончательно сформирован архитектором А.М.Горностаевым в 1845-1862 гг.





# Киж

- ✓ памятником древнего деревянного зодчества Севера
- ✓ включенный в список Всемирного Наследия ЮНЕСКО
- ✓ Кроме памятников, составляющих основную экспозицию, на территории музея находится несколько старинных деревень, выявлены ценные природные объекты и памятники археологии.
- ✓ Киж – один из первых музеев под открытым небом. Первый дом был привезен на остров в 1951 году, а начиная с 1966 года Киж существует как самостоятельный музей.
- ✓ Первые летописные сведения о селении и шатровых церквях на острове Киж датируются XV веком.







Преображенская церковь



Покровская церковь



Часовня  
Архангела  
Михаила




Дом Ошевнева



# Рускеала

- ✓ Основой Горного парка является **Мраморный каньон** - памятник культурного наследия России, официально включенный в этот список в 1998 г.
- ✓ Уникальный природный объект является также и памятником индустриальной истории четырех народов - карелов, шведов, русских и финнов.
- ✓ Природное окружение каньона (бывшего карьера по добыче облицовочного и кальцитового мрамора) в значительной части состоит из представителей животного и растительного миров, занесенных в "Красную книгу" Карелии и России.
- ✓ Мрамор использовался при отделке архитектурных сооружений Петербурга во второй половине XVIII - середине XIX веков, г.Сортавала и Валаама в конце XIX — начале XX веков.
- ✓ Вода имеет сказочный изумрудный цвет, передать который фотоаппарат не способен.



# Кивач

- Заповедник "Кивач" - один из старейших в России и первая охраняемая природная территория в Карелии.
- "Кивач" - типичный лесной заповедник, в котором охраняются природные комплексы средней тайги.
- Главной достопримечательностью заповедника является водопад "Кивач"





Существует карельская легенда о том, как образовался Кивач. Родные сестры-реки Сунна и Шуя долго текли рядом, не желая расставаться. Сунна уступила сестре более удобное русло, а сама прилегла отдохнуть и уснула. Проснувшись Сунна ("сон") обнаружила, что Шуя убежала далеко вперед, и бросилась догонять ее, переворачивая и дробя камни и скалы. В месте прорыва наибольшего препятствия и возник водопад.





# Беломорские петроглифы

- ✓ Беломорские петроглифы были созданы древними охотниками и рыбаками примерно 6 тыс. лет назад.
- ✓ Ближайшее к Беломорску скопление петроглифов – Бесовы Следки и Ерпин Пудас.
- ✓ Памятник IV в. до н.э. "Бесовы следки" расположен близ Беломорска у водопада Шойрукша.





Нижняя часть скалы гладкая, на ней отчетливо выделяются изображения людей и животных, сцены охоты, сражений и ритуальных шествий, абстрактные знаки. Здесь можно увидеть наиболее древнее в Европе изображение человека на лыжах.






Вдоль всей полосы рисунков по нижнему краю скалы тянется цепочка из 8 следов босой ступни. Следы заканчиваются выразительной фигурой "беса" (отсюда название памятника), стоящей поодаль от основного скопления фигур. Исследователи считают "беса" хозяином или божеством, а скалу с рисунками - местом жертвоприношений ему.



# Гора Воттоваара

- ✓ Гору Воттоваара в Карелии суеверные люди считают местом средоточия злых сил и мостом в иной мир: здесь растут уродливые деревья, почти отсутствует фауна, озера мертвы. Одно название ее в народе чего стоит: Смерть-гора.
- ✓ Гора Воттоваара является самой высокой точкой Западно-Карельской возвышенности - 417,3 м над уровнем моря

фото И.Георгиевского





Около 9 тысяч лет назад на том месте, где стоит Воттоваара, произошло мощное землетрясение, в результате которого образовался гигантский провал. Так в центре горы возник естественный амфитеатр, усеянный маленькими озерками и скалами.



На вершине Воттоваары на площади примерно в шесть квадратных километров находится около 1600 камней, уложенных в некоем таинственном порядке. Ученые предполагают, что это древний культовый комплекс.





Немало загадок подкинула ученым одна из самых поразительных здешних находок - "лестница в небо". Так прозвали неизвестно кем и когда вырубленные в скале тринадцать ступеней, заканчивающихся глубоким обрывом.



# Древние вулканы

Гирвас является самым древним (около 2 млрд. лет) кратером вулкана в Карелии.







Источник информации:

□ <http://www.ticrk.ru>