

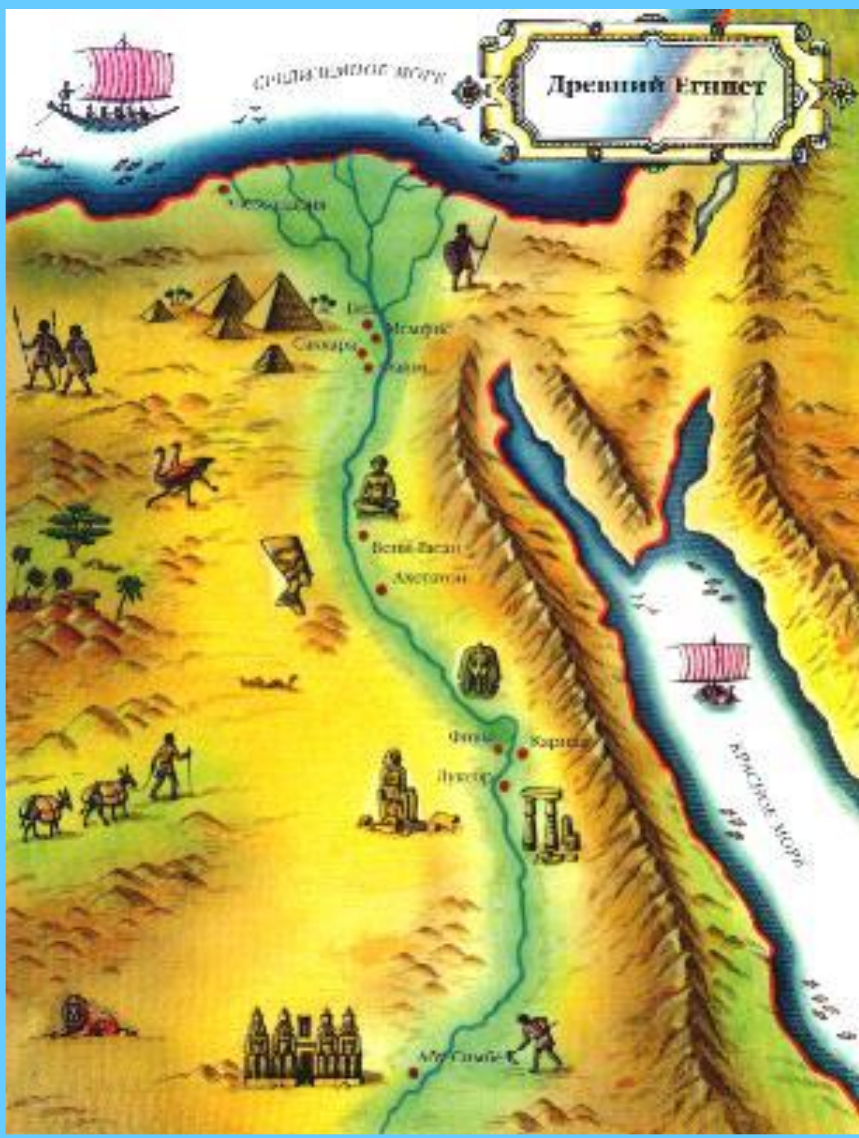
Тема исследования

*Влияние природы на хозяйственную
жизнь египтян*

*Ермолаева Анна
Логинова Катя
Петрова Вика
Базылева Татьяна*



Проблемный вопрос



*Почему Египет
называют даром
Нила?*

Цели

- 1. Определить какую роль играл Нил в жизни Древнего Египта.*
- 2. Роль Нила в образовании Египетского государства.*
- 3. Влияние Нила на земледельческие работы.*

Научиться описывать природные и исторические явления с точки зрения людей другой эпохи и цивилизации, используя знания об их мировосприятии, культурной и хозяйственной деятельности.




Задачи

- **Показать как Древние Египтяне восхваляли Нил.**
- **Как повлиял Нил на развитие государства.**
- **Рассказать как складывалась хозяйственная жизнь египтян.**



Ход исследования



- *Мы поставили вопрос: Какую роль играл Нил в жизни египтян?*

- *Дающий силу одному, как и другому,*
- *И нет судящегося с ним...*
- *Осветитель, выходящий из мрака, Жир для скота его!*
- *Силач это, творящий все,*
- *И нет живущих в познании его...*
- *Зеленей же, зеленей же,*
- *О, Хапи, зеленей же,*
- *Насыщающий людей скотом,*
- *А скот - полями,*
- *Зеленей же, зеленей же,*
- *О, Хапи, зеленей же!*

Карта Древнего Египта



ШКОЛА

Исторический портфель Классный журнал Тематическое планирование Методический кабинет VIP KM RU

История Игры Музыка Тренировки

Назад Поиск Остановить Обновить

Список статей Содержание

ПОИСК: Найти

Детская энциклопедия Все Мультимедиа

ВСЕМИРНАЯ ИСТОРИЯ » ДРЕВНИЙ ЕГИПЕТ

ДРЕВНИЙ ЕГИПЕТ

Название «Египет» пришло в наш язык от греков. Сама египтяне называли свою страну «Кемт» — «черземля», в переводе означавшая «Шадерет» — красная земля, пустыня. По [языку и культуре](#) Египет делится на две части, некогда самостоятельные: Верхний Египет и Нижний Египет, или Дельту.

Близость кость и предания Египта были основаны на осмыслении хозяйства, в возможности для его успешного ведения создавала речная река Нил. Без ежегодных разливов которой плодородные земли превратились бы в пустыню.

Для того, чтобы отводить воды Нила на поля, уже в каменную древность (в четвертом тысячелетии до нашей эры, то есть в тысяч лет назад) была построена система каналов.



Таковы ребятами надлежит управлять из одного центра. Так, вероятно, появилось одно из древнейших государств.

Сохранялась древняя традиция, согласно которой вся история Египта делится на периоды правления 36 династий, объединенных в несколько Царств: Раннее, Древнее, Среднее, Новое и Позднее. Традицию Египта назывался фараоном и почитался как живой бог.

Древнее (Старое) царство в Египте датруется приблизительно 26-32 веками до нашей эры. В это время Египет стал прачным государством с единым центром.

Многие Древнего царства воплотились в грандиозных каменных пирамидах фараонов Дjosер, Снфру, Хеопс, Хефрен и Микерин.

Публикация размещена автором (Саймон) на сайте, принадлежащем к Интернет-ресурсу, являющемуся информационно-образовательным ресурсом.



Карта Древнего Египта



Границы древнего Египта резко очерчены самой природой: южным его пределом были труднопроходимые первые нильские пороги с запада к реке теснились песчаные уступы Ливийского плоскогорья (гиперссылка Ливийская пустыня); с запада подступали безжизненные каменистые горные отроги. Нил несет свои воды по узкой длинной долине, лишь в двухстах километрах от устья долина расширялась, образуя знаменитую нильскую дельту. Ещё в древности египтяне заметили, что Нил напоминает цветок лотоса. Длинный тонкий стебель русла недалеко от Средиземного моря словно распускается, превращаясь в треугольный бутон. Грекам этот треугольник формой напомнил букву их алфавита - дельту. Отличается не только силуэт двух частей Египта, но и хозяйственные условия. Стебель, Верхний (Южный) Египет, был районом, где выращивали, в основном, зерно. В Дельте, Нижнем (Северном) Египте выращивали виноград, фрукты и овощи, выпасали скот. Две части Египта объединяет Нил

Благосостояние Египта было основано на сельском хозяйстве, процветание которого зависело от разливов Нила. В Египте была разработана сложная ирригационная система, которая позволяла сохранять воду на полях после разлива.

В течение двух месяцев она держалась в вырытых бассейнах, за это время почва пропитывалась влагой, а ил оседал, - этого хватало посевам для созревания. На берегах Нила были построены мерные сооружения (ниломеры), чтобы чиновники могли определять уровень воды и планировать урожай на год вперед.


Вся орошаемая земля использовалась под зерновые культуры.

Основными сельскохозяйственными культурами в Египте были ячмень и пшеница-двuzернянка - эммер. На возвышенных землях, которые не были доступны орошению, разбивались сады и огороды. Для полива выкапывались искусственные пруды и колодцы.

Сад с огородом был разделен на небольшие квадраты канавками, пересекавшимися под прямым углом. Особые каналы соединяли искусственные водоемы с ирригационной системой. Сад с огородом был разделен на небольшие квадраты канавками, пересекавшимися под прямым углом. Особые каналы соединяли искусственные водоемы с ирригационной системой. Долгое время, и даже в эпоху Среднего царства, полив осуществляли вручную, позже был изобретен шадуф, значительно облегчивший работу.









**Благоприятные условия
для развития с\х**

- 1) Плодородная почва.
- 2) Обилие влаги.
- 3) Множество жарких солнечных дней в году.
- 4) Естественные удобрения в виде речного ила.

**Неблагоприятные условия
для развития с\х**

- 1) Обилие болот непроходимых топей.
- 2) Наводнения.
- 3) Отсутствие строевого леса.
- 4) Нехватка металлов.





Огромное значение Нила, быть может, даже более очевидно для нас, чем для древних египтян, жизнь которых была настолько тесно связана с рекой.

Для египтян река была просто частью жизни, и хотя разлив ее мог принести разрушения, он в то же время давал им жизненные силы; Они принимали окружающую их среду как нечто само собой разумеющееся, как центр мира. У Нила не было особого названия, его называли просто "рекой". Как ни странно, Нил, несмотря на все его значение в жизни страны, египтянами не обожествлялся



<http://www.kemet.ru/>

*Сайт по истории, культуре и искусству
Древнего Египта*

<http://www.maat.ru/>

*Сайт Ассоциации по изучению Древнего
Египта*

