

Восточно – Европейская равнина

Русская равнина

**Здесь колыбель
Российского народа,
Которую сплела сама
природа.**

**Среди лесов, озёр, полей,
степей**

Вольготно развивалась

С природой переменчивой и
грустной,
С суровым северным
дыханием
таёжным,
С течением рек, широким
осторожным.

С богатым, плодородным

Кожевникова С. И.

Учитель географии УВК №1883

Равнина с... для нас



План изучения крупного природного района

- ***ФГП***
- ***Природные зоны***
- ***Рельеф и геологическая история***
- ***Климат***
- ***Внутренние воды***

Баренцево
море

Белое
море

$S = 3$ млн. кв. км.

2500 км

Уральские горы

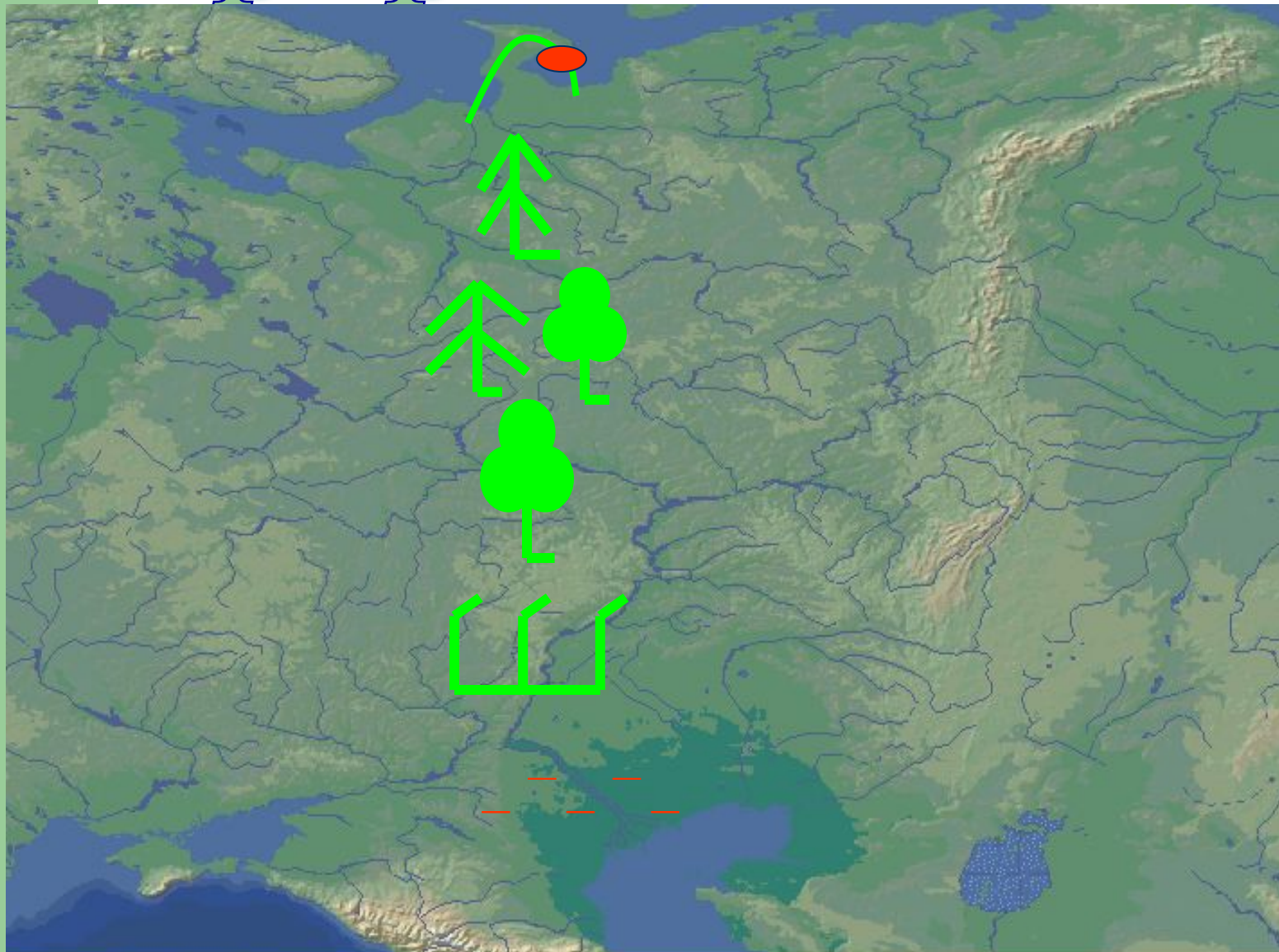
?

?



Природные зоны

[назад](#)



Рельеф

- *Наибольшие высоты – 1191 м в Хибинах на Кольском п-ве*
- *Наименьшие высоты – 28 м ниже уровня моря на побережье Каспийского моря*

Рельеф и геологическая история

- **В основании Русской равнины лежит древняя докембрийская платформа. Складчатый фундамент залегает на различной глубине и выходит на поверхность в пределах равнины лишь на Кольском п-ве и в Карелии (см. тектоническую карту). На остальной территории фундамент перекрыт осадочным чехлом различной мощности.**

Возвышенности Русской равнины

Низменности Русской равнины

1.

2.

3.

.

.

.

.

1.

2.

3.

.


.

.

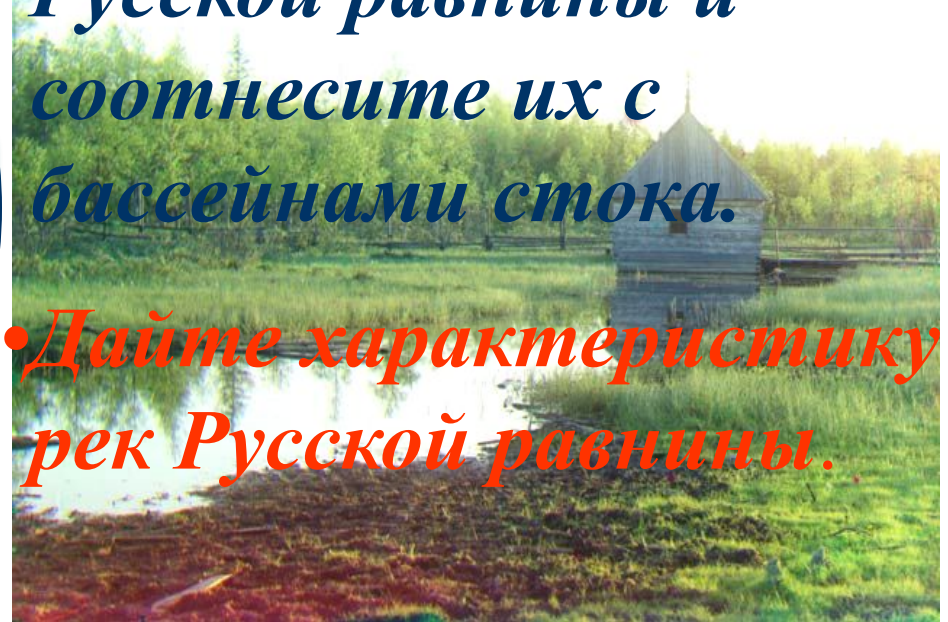
.

Внутренние воды

реки Русской равнин




- *Перечислите реки Русской равнины и соотнесите их с бассейнами стока.*
- *Дайте характеристику рек Русской равнины.*



Внутренние водды

озёра русской равнины

- **Перечислите крупные озёра Русской равнины**
- **К каким типам озёр они относятся?**

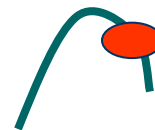


Ладожское
озеро

Условные знаки



Арктические пустыни



Тундра



Тайга



Смешанные леса



Широколиственные
леса



Степи



Пустыни и полупустыни



Высотная
поясность

Климат

[назад](#)

[назад](#)

C/A

господствует

ЗПВМ

УКП

оказывают
влияние

АрВМ
АтВМ

t - ?

t - ?





Приложение





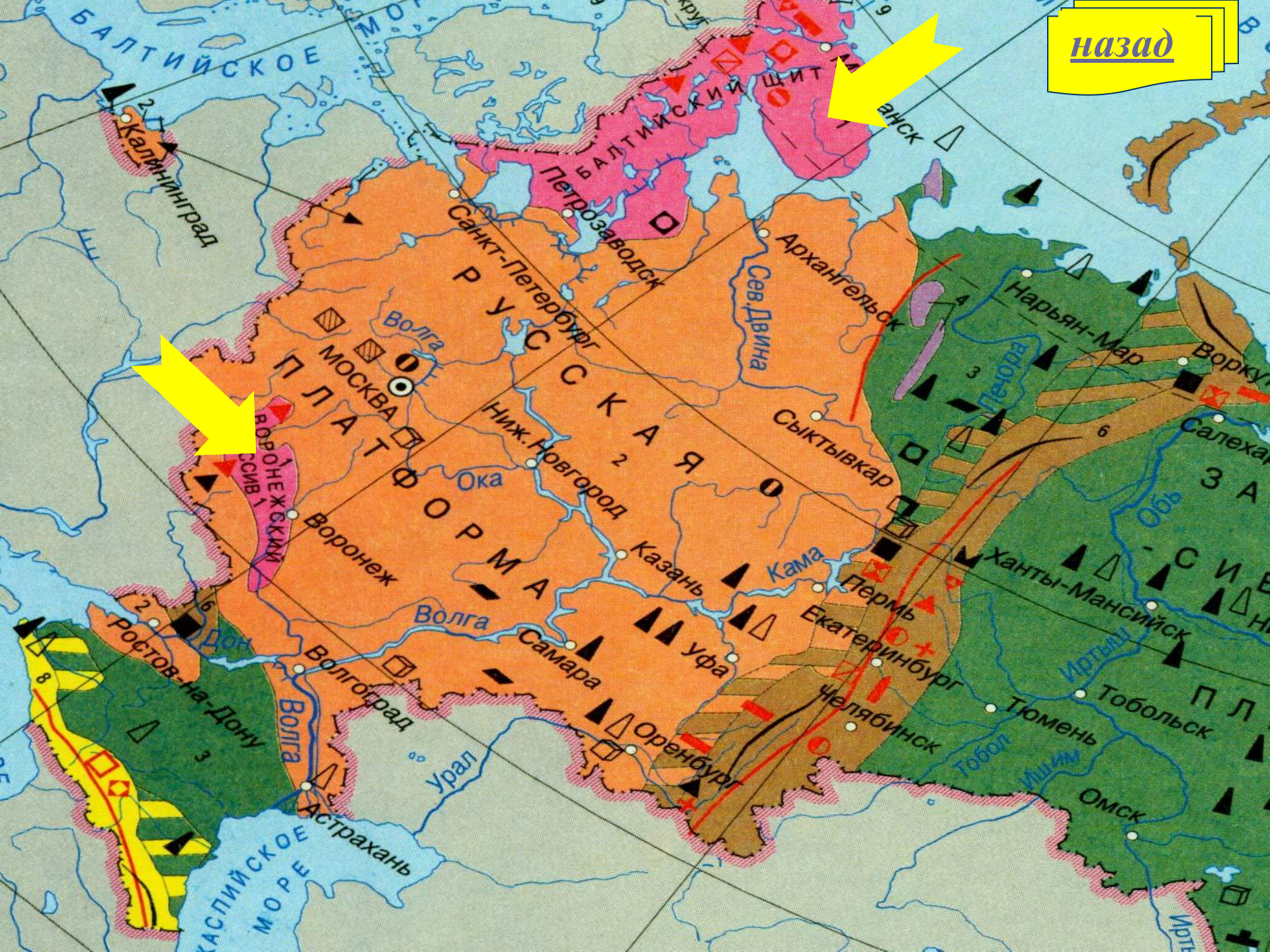






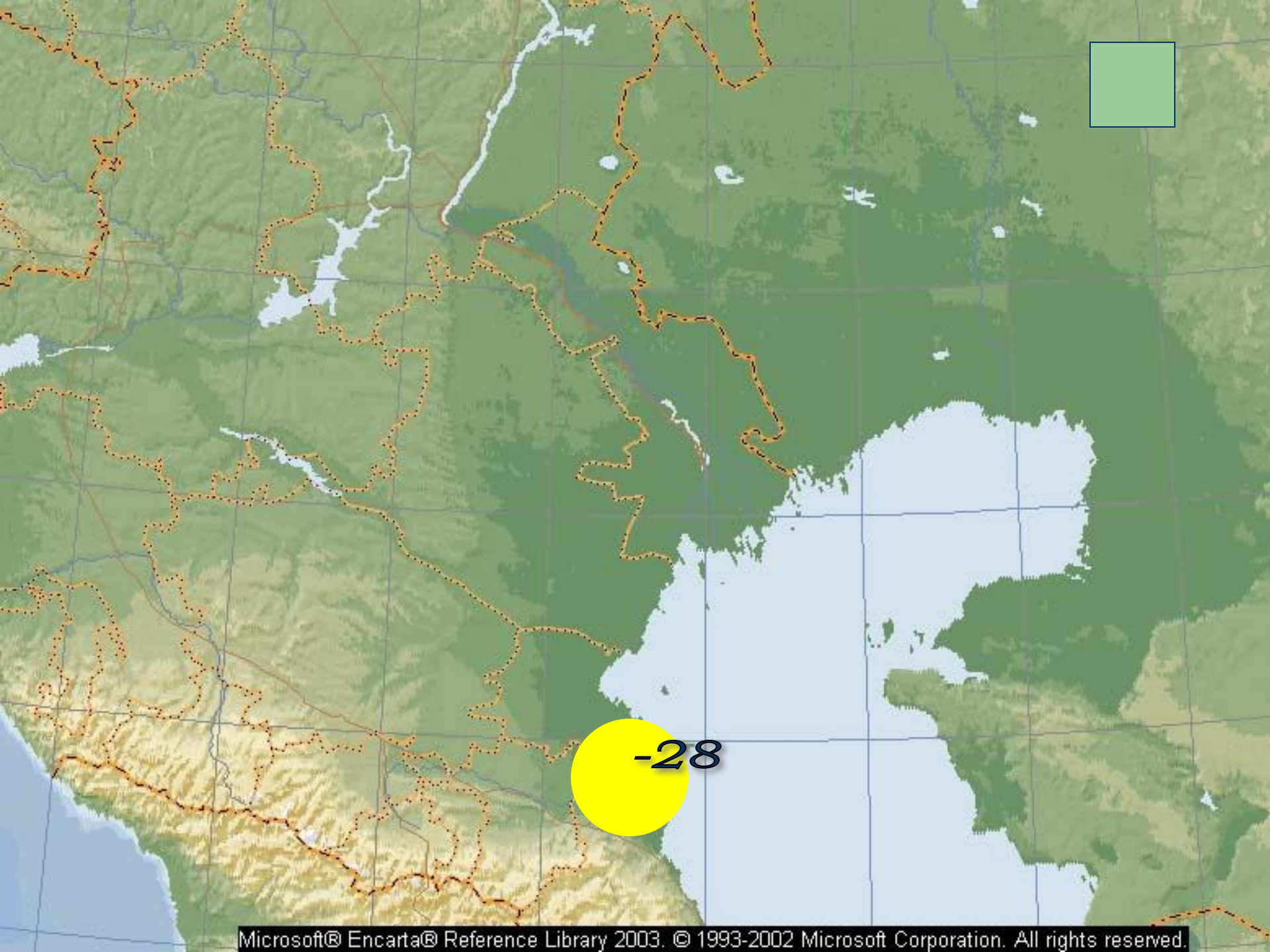


[назад](#)





1191



-28

Номенклатура

- Баренцево море
- Белое море
- Черное море
- Азовское море
- Каспийское море
- р. Кама
- Р. Волга
- Р. Печора
- Р. Ока
- Р. Северная Двина
- Ладожское озеро
- Онежское озеро
- Чудское озеро
- Озеро Селигер
- Озеро Ильмень
- Кольский полуостров
- Полуостров Канин
- Приволжская возвышенность
- Общий сырт
- Северные Увалы
- Финский залив
- Тиманский кряж
- горы Хибины
- Валдайская возвышенность
- Смоленско –Московская возвышенность
- Среднерусская возвышенность
- Прикаспийская низменность

ЗНАКИ




Арктические пустыни



Тундра



Тайга



Смешанные леса



Широколиственные
леса



Степи



Пустыни и
полупустыни



Высотная
поясность