

Презентация услуги распространения по ПОЧТОВЫМ ЯЩИКАМ

- Краткая информация по Одесской области и городам, охваченным данной программой
- Суворовский район г. Одессы
- Приморский район г. Одессы
- Малиновский район г. Одессы
- Киевский район г. Одессы
- Города Ильичевск и Южный
- VIP-сектора (коттеджная застройка)



Краткая информация по Одессе и Одесской области

г. ОДЕССА

Площадь города: 236,9 км²

Общая численность населения: 1 008 604 чел.

из них мужчин - 47%, женщин – 53%

Разделен на четыре административных района:

Киевский, Малиновский, Приморский, Суворовский

Общее количество обслуживаемых
многоэтажных домов: 2691

Подъездов: 8997

Количество квартир: 250695

Доступных почтовых ящиков: 221933

Индивидуальные коттеджные застройки (VIP):

Аркадия, Дача Ковалевского, Молодая гвардия,
Совиньон, Фонтан, Царское село, Червоный хутор

Кол-во домов: 4220

ГОРОДА-СПУТНИКИ

г. Ильичевск

площадь города: **25,0 км²**

население: 65 900 чел.

домов: 172

подъездов: 741

квартир: 17128

доступных почтовых ящиков: 17128

г. Южный

площадь города: **10,4 км²**

население: 26 288 чел.

домов: 58

подъездов: 246

квартир: 9747

доступных почтовых ящиков: 9149

ОДЕССКАЯ ОБЛАСТЬ:

г. Измаил

население: 77 076 чел.

доступных почтовых ящиков: 2143

г. Б. -Днестровский

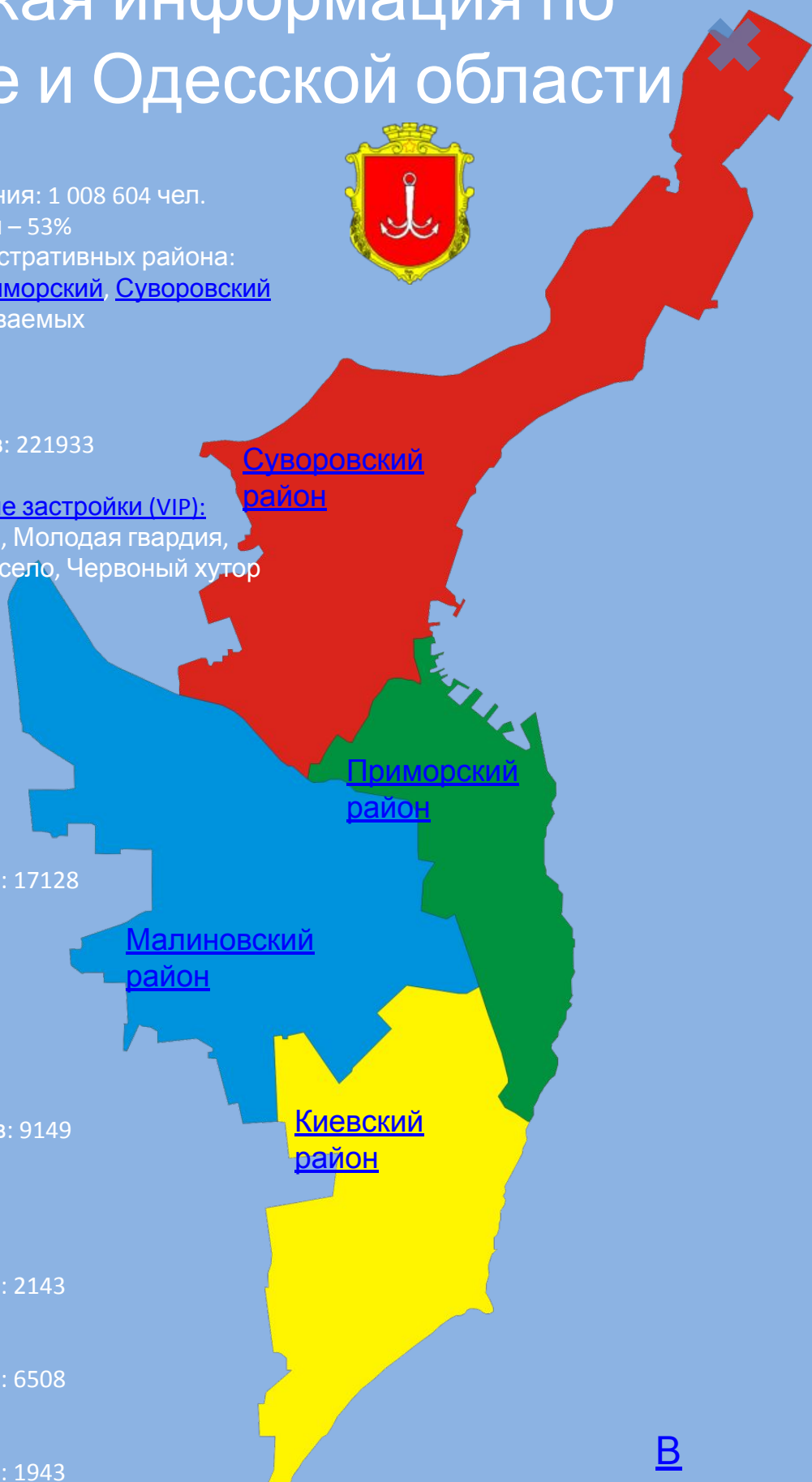
население: 51 000 чел.

доступных почтовых ящиков: 6508

пгт. Черноморское

население: 5978

доступных почтовых ящиков: 1943



Суворовский район



В районе 383 улиц, проспектов, переулков.
Основные улицы: Днепропетровская дорога, Николаевская дорога, пр. Добровольского, ул. Ак. Заболотного, ул. Ген. Бочарова,
Состав: ж/м пос. Котовского, пос. Шевченко, Лузановка, Большевик, Пересыпь, Лиманчик, Крыжановка, Кривая Балка, Слободка, Жевахова гора.

Существенно удаленный от центральной части города жилмассив, окруженный частным сектором. Инфраструктура района развивается. Дома преимущественно от 9-ти этажей, современной постройки до 30 лет, активно застраивается.

Общее количество обслуживаемых многоэтажных домов: 652

Подъездов: 2145

Доступных почтовых ящиков: 66251

Список секторов Суворовского района:

/название/кол-во домов/подъездов/ящиков/

10-я линия	15	59	1387
Аврора	38	113	4204
Амазонка	23	86	2365
Бриз	35	126	4574
ВМВ	27	93	3050
Галактика	27	75	2696
Десантный	45	131	4849
Звездный	47	143	4091
Золушка	33	122	5008
Изумрудный	38	125	5100
Крыжановка	21	75	2719
Лузановка	52	126	1843
Неугомон	25	88	3098
Планета	53	94	4051
Санрайз	30	107	2886
Северный рынок	5	10	691
Семья	32	91	3062
Слободка	40	89	1996
Стинол	28	139	2652
Умка	29	162	3302
Фрунзенский	37	91	2627

Общая численность населения: **243,6 тыс. чел.**

Площадь района: **75,3 км²**

В

НАЧАЛО

Приморский район



В районе 241 улиц, проспектов, переулков и площадей, протяженностью 172 км.

Основные улицы: Фонтанская дорога, бульв. Французский, пр. Гагарина, пр. Шевченко, ул. Канатная, ул. Ришельевская, ул. Пушкинская, ул. Преображенская, ул. Екатерининская, ул. Дерибасовская.

Состав: ж\м Сахалинчик, Центральная часть города (исторический центр), Малый Фонтан, Ланжерон, Аркадия

Общая численность населения: **259 тыс. чел.**

Площадь района: **24,2 км²**

Район застроен в Центральной части преимущественно 2-4-х этажными домами с отсутствующими или труднодоступными почтовыми ящиками, Малый фонтан - 5-16 этажные дома, смешанно "хрущевки" и новострой.

Новостройи приближены к побережью и заселены людьми с высоким достатком. Большое число домов с консьержами. В границах района на берегу моря находятся наиболее известные пляжно-курортные зоны: Ланжерон, Отрада, Дельфин, Аркадия, Чайка.

Общее количество обслуживаемых многоэтажных домов: 513

Подъездов: 1522

Доступных почтовых ящиков: 31064

(+центральная часть города при необходимости)

Список секторов Приморского района:

/название/кол-во домов/подъездов/ящиков/

Аркадия	22	56	1931
Блаз	26	86	1883
Водный	30	93	2494
Гамбринус	65	182	3427
Комендатура	52	185	2079
Лицей	19	52	1226
Мечникова	21	44	1744
Политех	44	174	2711
Приморье	72	217	4722
Солнечный	65	197	5144
Телецентр	37	111	2140
Юракадемия	60	125	2181

+ Центральная часть города – до 10000 п\я

В

НАЧАЛО



Малиновский район



Протяженность улиц 236,8 км.

Основные улицы: ул. Ак. Филатова, ул. Гайдара, ул. Ген.

Петрова, ул. И. Рабина, ул. Космонавтов, ул. Терешковой, ул. Малиновского.

Состав: ж\м Кривая Балка, Слободка, Ленинское, им.

Дзержинского, Дальние Мельницы, частично Молдаванка, Воронцовка, Черемушки, Ближние Мельницы.

В большей степени 4-5 этажные дома «хрущевки», Молдаванка – крайне старый жилой фонд, 2-4-х этажные дома с отсутствующими или труднодоступными почтовыми ящиками. Большая территория частного сектора, в основном далеко НЕэлитного.



Общее количество обслуживаемых

многоэтажных домов: 706

Подъездов: 2696

Доступных почтовых ящиков: 53006

Список секторов Малиновского района:

/название/кол-во домов/подъездов/ящиков/

1000 мелочей 36 163 3282

Антошка 30 180 3091

Арагат 24 85 1689

Бреуса 7 39 1193

Бугаевка 16 35 1570

Восход 25 133 2479

Дунайводстрой 10 34 785

Золотая осень 27 135 2369

Колледж 72 257 4422

Льдинка 46 169 2940

Малина 19 43 1376

Михайловский 75 223 4839

Санта-Роза 29 108 1994

Сити 25 40 214 3909

Суд 26 152 2838

Таможня 33 127 2635

Тюрьма 25 73 1761

ЦАП 11 50 886

Черноморье 38 206 3921

Швыгина 83 165 2620

Щорса 34 105 2407

Общая численность населения: **249, 4 тыс. чел.**

Площадь района: **89,7 км²**

Киевский район



В районе 338 улиц протяженностью более 200 км.

Основные улицы: Люстдорфская дорога, пр. Ак. Глушко, пр. М. Жукова, ул. Ак. Вильямса, ул. Ак. Королева, ул. Ильфа и Петрова.

Состав: ж\м Таирово, частично ж\м Черемушки, Большой Фонтан, Средний Фонтан, Дача Ковалевских, ж\м Дерибасовка, ж\м Ульяновский (Школьный), ж\м Чубаевский, Царское село, Черноморка, Червоный хутор.

Район застроен типовыми 16-9 этажными домами, в меньшей степени 5-этажными "хрущевками", многоэтажные жилые массивы современной застройки, ящики в хорошем состоянии, большое число консьержей.

Общее количество обслуживаемых многоэтажных домов: 820

Подъездов: 2634

Доступных почтовых ящиков: 71612


Список секторов Киевского района:

/название/кол-во домов/подъездов/ящиков/

Варна	37	112	1878
Вузовский	47	109	3797
Вымпел	67	263	2887
Джем	13	50	1579
Инто-Сана	31	127	2241
Итис	37	154	3850
Калина	59	166	6216
Клюшка	25	132	3108
Космея	19	73	1319
Луч	22	52	1862
Майский	24	68	2891
Маршал	38	89	3733
Мехико	26	103	3657
Налоговая	30	96	3682
Обл ГАИ	34	142	3581
Привал	55	143	5755
Промсвязь	31	112	1778
Тополевая	21	50	1756
Форма	52	118	4004
Черноморочка	22	57	1358
Школьный	42	150	4140
Электроника	24	82	1639
Югарт	31	116	2164

Общая численность населения: 256,6 тыс. чел.

Площадь района: 47,7 км²



г. Ильичевск




Общая численность населения: **65,9 тыс. чел.**
Площадь города: **25,0 км²**

В городе 31 улица, протяженностью более 20 км.
Основные улицы: бульв. Гайдара, ул. 1-го Мая, ул. Ленина, ул. Парковая, ул. Александрийская, ул. К. Маркса, ул. Данченко
Состав: г. Ильичевск, ПГТ Александровка, села Малодолинское и Бурлачья Балка.

Сегодня город формируется по единому градостроительному плану, имеет современное планирование с четким функциональным зонированием, застройка преимущественно многоэтажная.

Общее количество обслуживаемых многоэтажных домов: 172
Подъездов: 741
Доступных почтовых ящиков: 17128



г. Южный

Общая численность населения: **26,28 тыс. чел.**
Площадь города: **10,4 км²**

В городе 7 улиц.
Основные улицы: пр. Г. Десанта, пр. Ленина, ул. Строителей, ул. Химиков
Город делится на 4 микрорайона и микрорайон индивидуальной застройки.
До 1993 года входил в состав Суворовского района Одессы.
Этажность домов от 9-ти и выше.

Общее количество обслуживаемых многоэтажных домов: 58
Подъездов: 246
Доступных почтовых ящиков: 9149



Коттеджная застройка

(VIP)



Сегодня в Одессе ведется строительство множества коттеджных городков. Они располагаются в Овидиопольском и Коминтерновском районах, их удаленность от города составляет 5-20 км, не более. Как правило, в загородном коттеджном поселке количество домов может превышать сотню. Кроме того, строительство нескольких коттеджных поселков осуществляется в пределах города — на 8-ой, 13-ой, 16-ой станциях Большого Фонтана, в жилых массивах Таирова и Котовского. Такие поселки строятся на небольших участках земли, состоят из 20-100 домовладений.



Рассматриваемые нами поселки представляют лишь большую часть из всех коттеджных городков. Охватить 100% из них не представляется возможным по ряду причин. Этими причинами могут быть и невозможность официального доступа на закрытую территорию, слишком малое количество домов или большая удаленность от города и, в связи с этим, высокая себестоимость доставки одного конверта. Однако мы не останавливаем работу в этом направлении, ведем переговоры с администрациями новых, застраиваемых поселков. Поэтому информация о количестве коттеджей регулярно обновляется.

Название/местоположение	Описание	Количество коттеджей
Аркадия	Приморский район Одессы	120
Французский бульвар	Приморский район Одессы	50
Царское село	Киевский район Одессы, 411 батарея	600
Фонтанская дорога	Киевский район Одессы, 8-16 ст. Б. Фонтана	400
Дача Ковалевского	Киевский район Одессы	200
Червоний Хутор	Киевский район Одессы	600
Совиньон	Совиньон 1,2,3,4; Марин Виллас, Люстдорф	1000 (летом до 2000)
Молодая гвардия	Суворовский район Одессы, ЖК Приморский, «Золотой Треугольник»	250

Итого 3220 (4220)

коттеджей

В

НАЧАЛО