

Воды суши.

Реки

Школа №727


Схема вод суши

Воды суши



Определение реки.

- Река – это поток воды, протекающий в углублении, называемом руслом.



Элементы реки.

- Исток – начало реки.

Родник.



Ледник.



Болото.



Озеро.



Слияние рек.



Элементы реки.

- Устье – место впадения реки в другую реку, море, озеро, водохранилище.

Ф о р м ы у с т ь я .

Эстуарий – воронкообразное устье реки.



Дельта – веерообразная или треугольная форма устья реки.



Лиман – расширенное устье реки, затопленное водами моря.



Равнинная река.

- Равнинная река – это река, протекающая по равнинной местности, имеющая небольшие уклоны и скорости течения.



Река Мокша. Мордовия.

Горная река.

- Горная река – это река, протекающая в горах или предгорьях. Характерны большие уклоны и скорости течения.



Пороги.

- Пороги – выходы твердых пород и нагромождение камней, пересекающих русло.





Схема строения порога.

Порог на реке Отрада.

Водопады.

Водопад – падение реки с уступа, пересекающего речное русло.

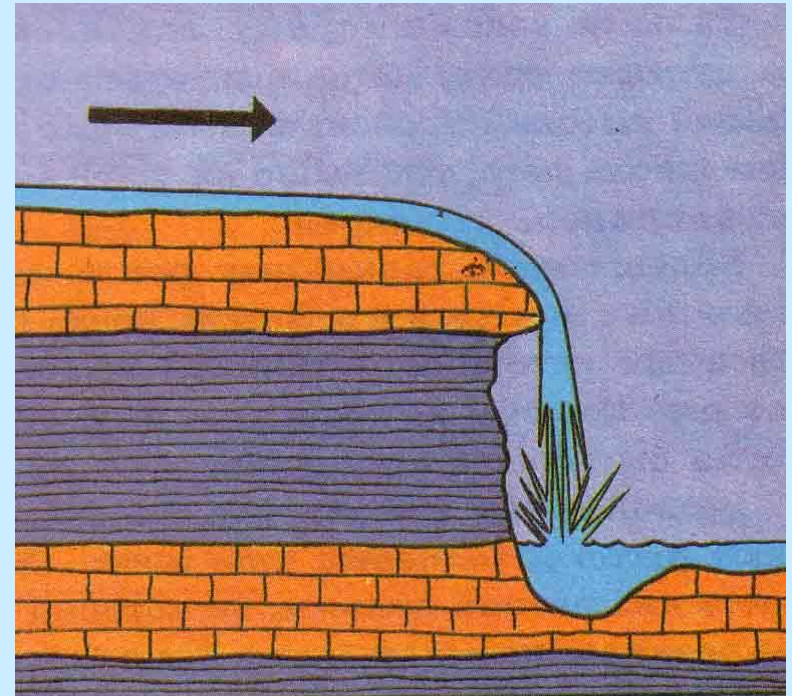
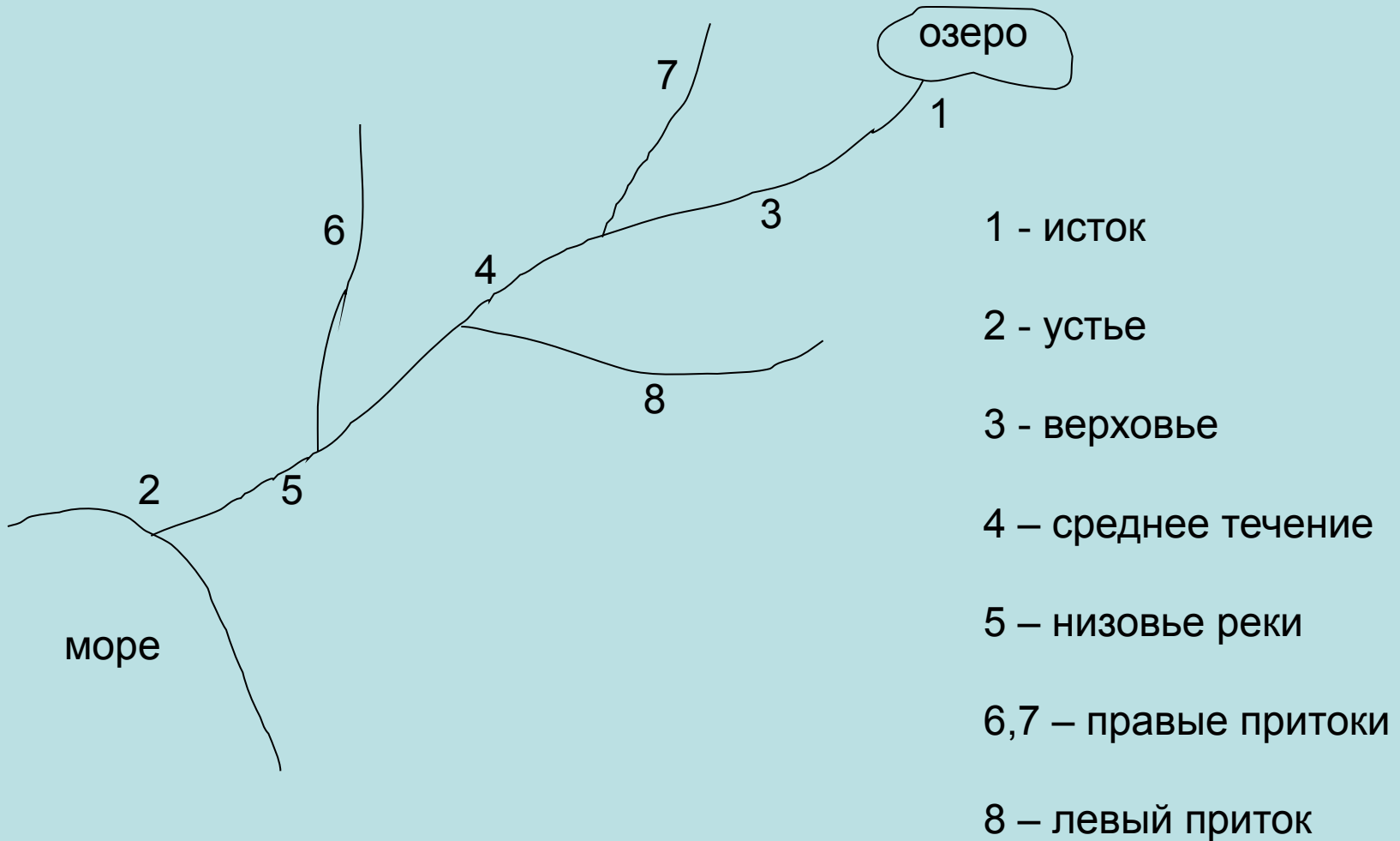


Схема строения водопада.

Водопад на реке Игуасу (Африка).

Схема реки.



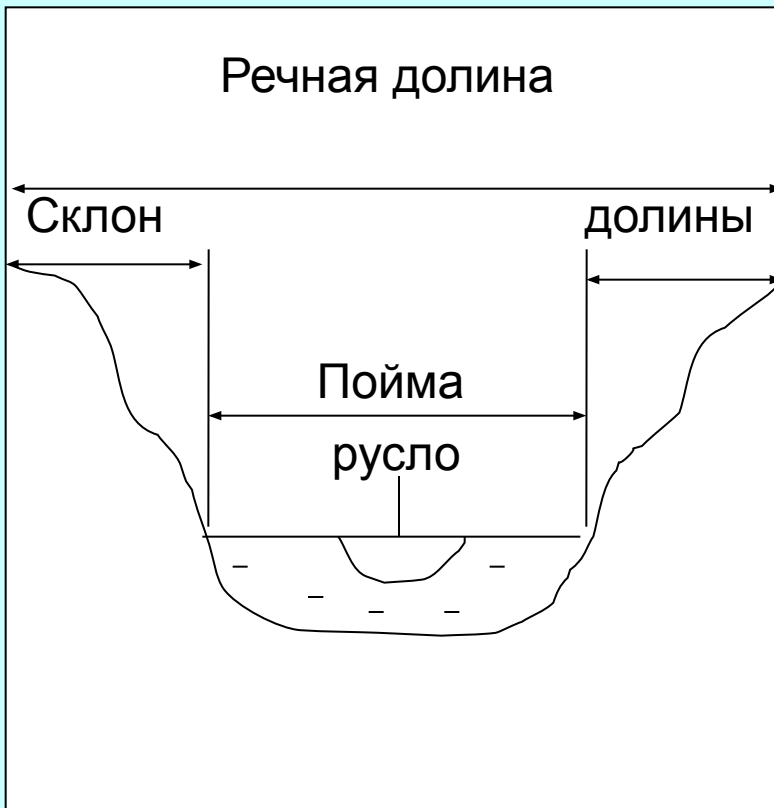
Речная система

Река со всеми ее притоками, называется речной системой.

Речная система и бассейн реки Лена.



Поперечный профиль долины равнинной реки.

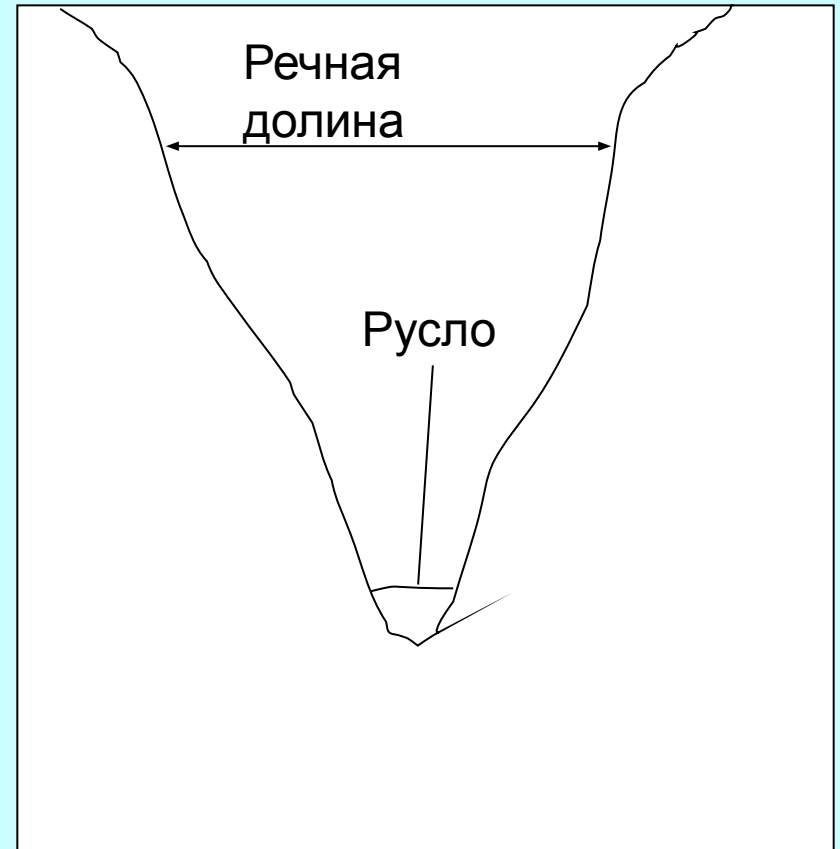


Долина реки.

Поперечный профиль долины горной реки.



Долина реки Колорадо.



Словарик

- Бассейн реки – площадь, с которой вся вода стекает в одну реку.
- Водораздел – граница, разделяющая соседние речные бассейны.
- Речная долина – более широкое понижение в рельефе, на дне которого находится русло.
- Озеро – это скопление воды в природном углублении на суше.
- Подземные воды – это воды, находящиеся в земной коре.
- Верховье – отрезок реки, прилегающий к истоку.
- Низовье – отрезок реки, прилегающий к устью.
- Среднее течение – отрезок реки между низовьем и верховьем.
- Приток – река, впадающая в другую реку.
- Источник – выход подземных вод на поверхность.
- Ледник – скопление пресного льда на суше.
- Болото – участок земной поверхности, сильно увлажненный и поросший влаголюбивой растительностью.
- Многолетняя мерзлота – горные породы верхней части земной коры, находящиеся постоянно в мерзлом состоянии.
- Искусственные водоемы – это водоемы, создаваемые выкапыванием затопляемых водой котлованов или сооружением плотин.